Inquadramento - Vista Area 1 - Scala 1:2000

Inquadramento - Vista Area 2 - Scala 1:2000

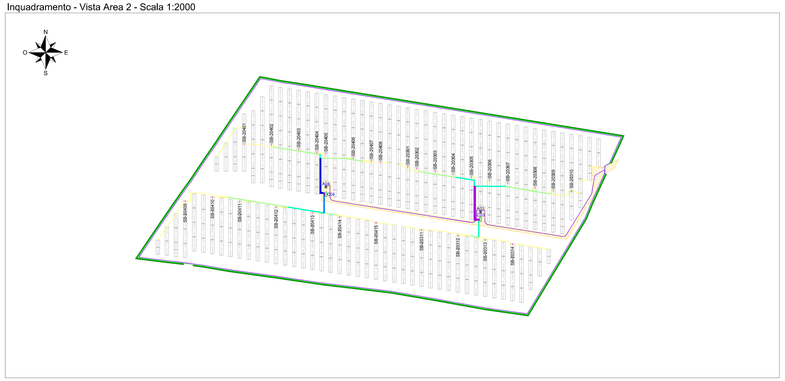

Posa su terreno agricolo - sezione tipo 30 cm - Scala 1:10

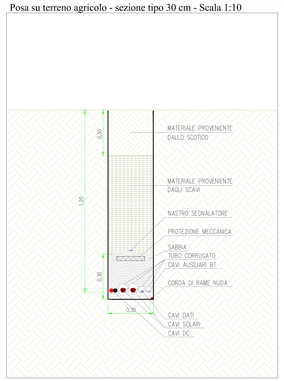

Inquadramento generale - Scala 1:50000

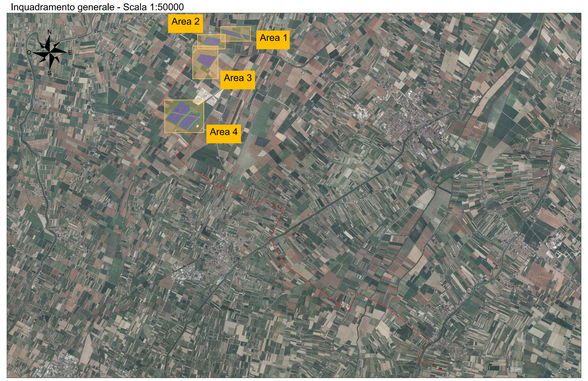

Inquadramento - Vista Area 3 - Scala 1:2000

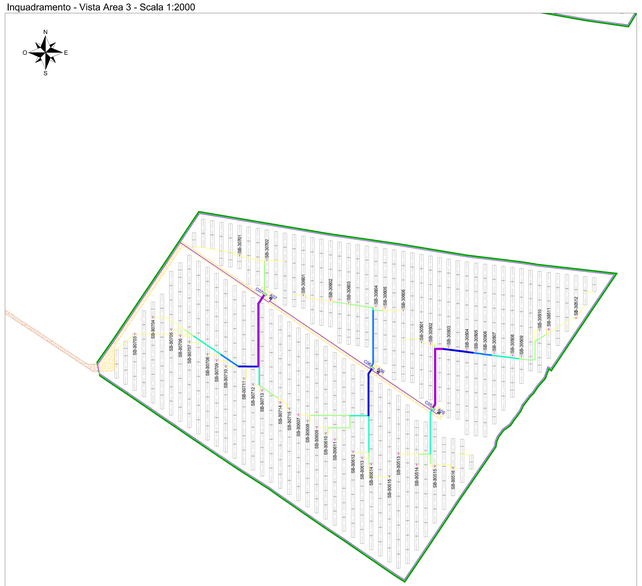

Inquadramento - Vista Area 4 - Scala 1:2000

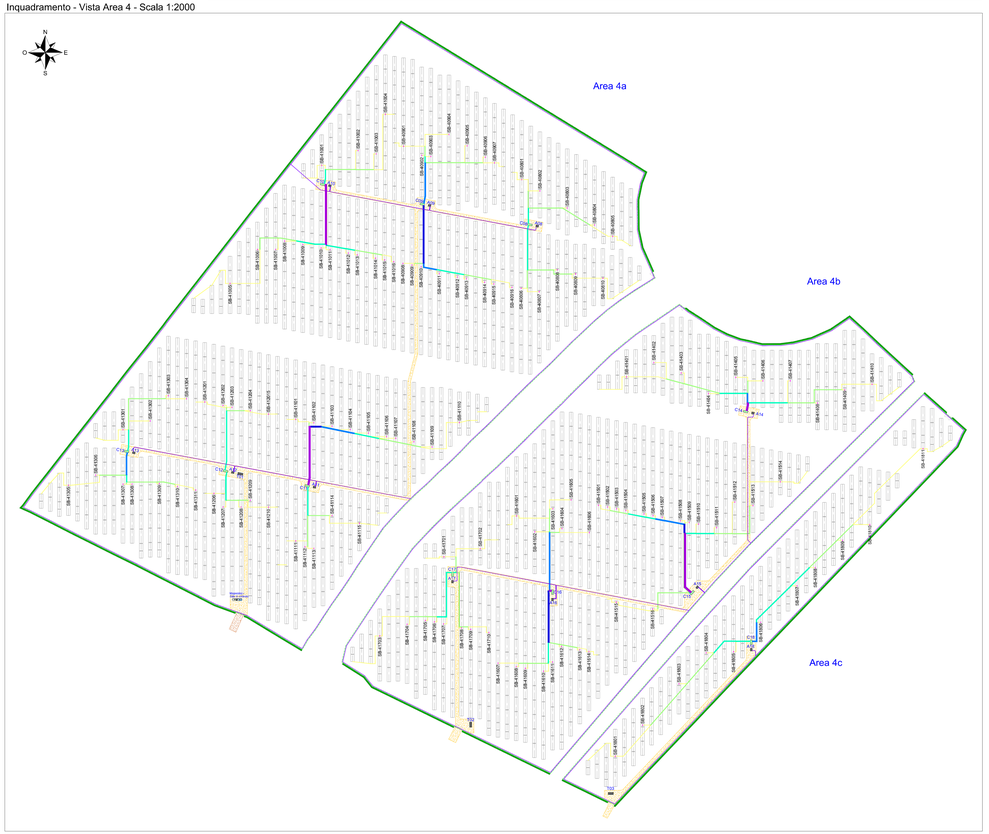

Posa su terreno agricolo - sezione tipo 50 cm - Scala 1:10



Posa su terreno agricolo - sezione tipo 70 cm - Scala 1:10



Posa su terreno agricolo - sezione tipo 90 cm - Scala 1:10

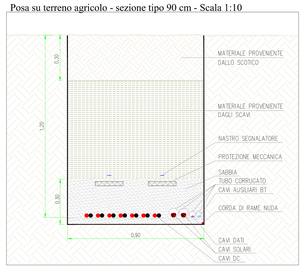

Posa su terreno agricolo - sezione tipo 110 cm - Scala 1:10

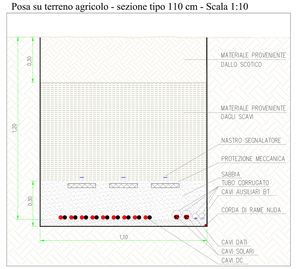

Posa su terreno agricolo - sezione tipo 130 cm - Scala 1:10



Individuazione string box

AREA IMPIANTO — NR. POWER STATION
"STRING BOX" — SB-10.001 — NR. STRING BOX

	Sezioni cavi DC (m)						Cavi antintrusione
	30 cm	50 cm	70 cm	90 cm	110 cm	130 cm	
Area 1	580	310	150	220	80	30	2100
Area 2	850	350	160	40	60	5	2050
Area 3	1120	470	250	140	140	200	2220
Area 4a	2060	890	460	170	110	170	3200
Area 4b	1380	710	290	140	90	110	2630
Area 4c	420	220	170	80	-	-	1550

LEGENDA

- Recinzione impianto agrivoltaico
- Cancello di accesso impianto agrivoltaico
- Fascia arborea perimetrale impianto agrivoltaico
- Strade di nuova realizzazione impianto agrivoltaico
- Tratturi esistenti da adeguare
- Struttura porta moduli fotovoltaici tipo A 28x2
- Struttura porta moduli fotovoltaici tipo B 14x2
- Power Station
- Cabina ausiliaria
- Magazzino/Sala controllo
- Cabina raccolta MT
- Cavidotto MT 30 kV
- String box
- Cavidotto DC - Sezione tipo larghezza 130 cm
- Cavidotto DC - Sezione tipo larghezza 110 cm
- Cavidotto DC - Sezione tipo larghezza 90 cm
- Cavidotto DC - Sezione tipo larghezza 70 cm
- Cavidotto DC - Sezione tipo larghezza 50 cm
- Cavidotto DC - Sezione tipo larghezza 30 cm
- Cavidotto Antintrusione/TVCC - Sezione tipo larghezza 30 cm

COMMITTENTE

Concetto Green S.r.l.
Via Sebastiano Caboto, 15
20094 Corsico (MI)

STUDIO DI PROGETTAZIONE

wood.

SCM INGEGNERIA
Dott. Ing. Stefano CANNILLO n° 1330

REV.	DATE	DESCRIPTION	DR	VC	RM
0	MAG-23	EMESSO PER ITER AUTORIZZATIVO	SC	VC	RM

REVISIONS

Impianto agrivoltaico "Lugo" da 69.423,2 kWp ed opere connesse
Comuni di Lugo, Alfonsine, Fusignano, Bagnacavallo e Ravenna (RA)

PROGETTO DEFINITIVO IMPIANTO AGRIVOLTAICO

OBJECT:

TAV. 18
Planimetria impianto agrivoltaico con identificazione tracciato cavi e tipico posa cavi DC

Questo documento è di proprietà di Concetto Green S.r.l. e è detenuto certifico che il documento è stato rilasciato legittimamente.
Ogni utilizzo, riproduzione o divulgazione del documento deve essere oggetto di specifica autorizzazione da parte di Concetto Green S.r.l.

APPROVED FOR CONSTRUCTION
DWG. REV.
DATE
SIGNATURE
ORDER N°
SUPPLIER
CONTRACT N° OBIN1019A
SUBPROJECT CODE:
THE DWG. SUPERVISED BY
SCALE: VARIE
THE DWG. SUPERVISES
THE DWG. N°
REV.
SHEET OF
CAD FILE NAME:
1700x841