Inquadramento generale - Scala 1:50000

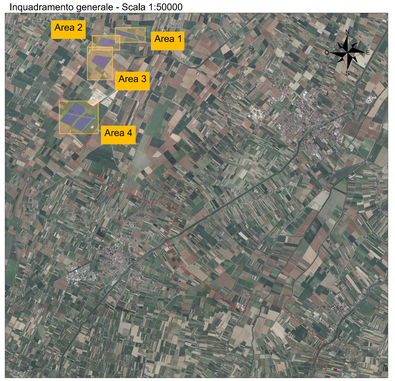

Inquadramento - Vista Area 1 - Scala 1:2000

Inquadramento - Vista Area 2 - Scala 1:2000

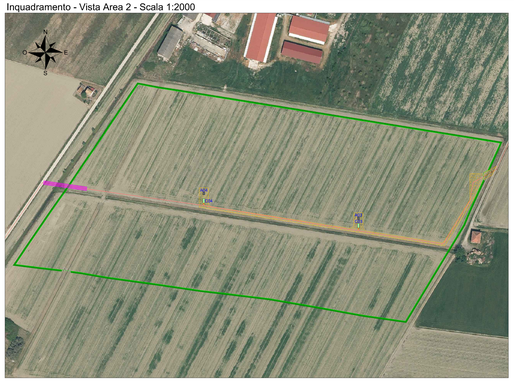

Posa su terreno agricolo - n.1 terna di cavi - SCALA 1:10

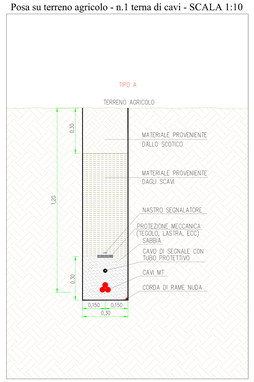

Posa su terreno agricolo - n.2 terne di cavi - SCALA 1:10

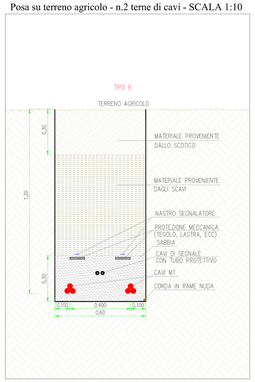

Posa su terreno agricolo - n.3 terne di cavi - SCALA 1:10



Inquadramento - Vista Area 3 - Scala 1:2000



Inquadramento - Vista Area 4 - Scala 1:2000

Posa tramite protezione meccanica - Scala 1:10

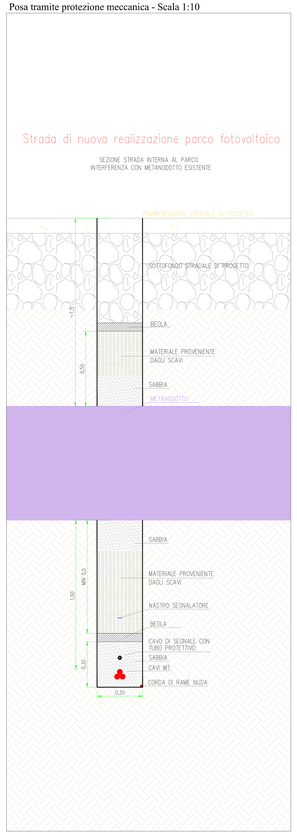

Posa tramite T.O.C. - SCALA 1:10



Posa MT interna all'impianto	Lunghezze (m)				TOT
Tipologia posa	Area 1	Area 2	Area 3	Area 4	
Tipo A - 30 cm - Terreno agricolo	530	590	600	2170	3890
Tipo B - 60 cm - Terreno agricolo	30	10	10	180	230
Tipo C - 100 cm - Terreno agricolo	-	-	-	20	20
Tipo I - 30 cm - Protezione meccanica	-	-	-	circa 20	circa 20
Tipo N - 1 terna MT - T.O.C.	circa 60	circa 60	-	circa 50	circa 170

Schema a blocchi

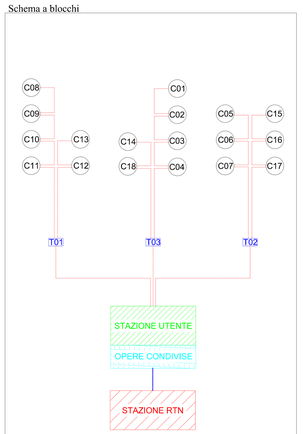

LEGENDA POSE MT

- Cavidotto MT - Sezione tipo larghezza 30 cm - Tipo A
- Cavidotto MT - Sezione tipo larghezza 60 cm - Tipo B
- Cavidotto MT - Sezione tipo larghezza 100 cm - Tipo C
- Cavidotto MT - Larghezza 30 cm - Protezione meccanica - Tipo I
- Cavidotto MT - T.O.C. - Tipo N

LEGENDA

- Recinzione impianto agrivoltaico
- Cancello di accesso impianto agrivoltaico
- Fascia arborea perimetrale impianto agrivoltaico
- Strade di nuova realizzazione impianto agrivoltaico
- Tratturi esistenti da adeguare
- Power Station
- Cabina ausiliaria
- Magazzino/Sala controllo
- Cabina raccolta MT
- Cavidotto MT 30 kV

COMMITTENTE

Concetto Green S.r.l.
Via Sebastiano Caboto, 15
20094 Corsico (MI)

STUDIO DI PROGETTAZIONE

wood.

SCM INGEGNERIA
Dott. Ing. Giuseppe LANDOLFI n° 1330

REV.	DATE	DESCRIPTION	BY	CHD	APP
0	MAG-23	EMESSO PER ITER AUTORIZZATIVO	SC	VC	RM

REVISIONS

Impianto agrivoltaico "Lugo" da 69.423,2 kWp ed opere connesse
Comuni di Lugo, Alfonsine, Fusignano, Bagnacavallo e Ravenna (RA)

PROGETTO DEFINITIVO IMPIANTO AGRIVOLTAICO

APPROVED FOR CONSTRUCTION
DWG. REV.
DATE
SIGNATURE
ORDER N°
SUPPLIER
CONTRACT N° OBIN1019A

OBJECT:
TAV. 19a
Planimetria impianto agrivoltaico con identificazione tracciato cavi e tipico posa cavi AC - interni all'impianto

SUBPROJECT CODE:
THI DWG SUPERVISOR RP
THI DWG SUPERVISER
SCALE: VARIE
FIM DWG N°
REV.
SHEET OF

Questo documento è di proprietà di Concetto Green S.r.l. e è detenuto certifico che il documento è stato rilasciato legittimamente.
Ogni utilizzo, riproduzione o divulgazione del documento deve essere oggetto di specifica autorizzazione da parte di Concetto Green S.r.l.

CAD FILE NAME:

1700x841