TRACCIATO – Impianto di utenza
Sezione 1
Progressiva: 0+000.00
Scala: 1:200
Quota di Riferimento: 0.00

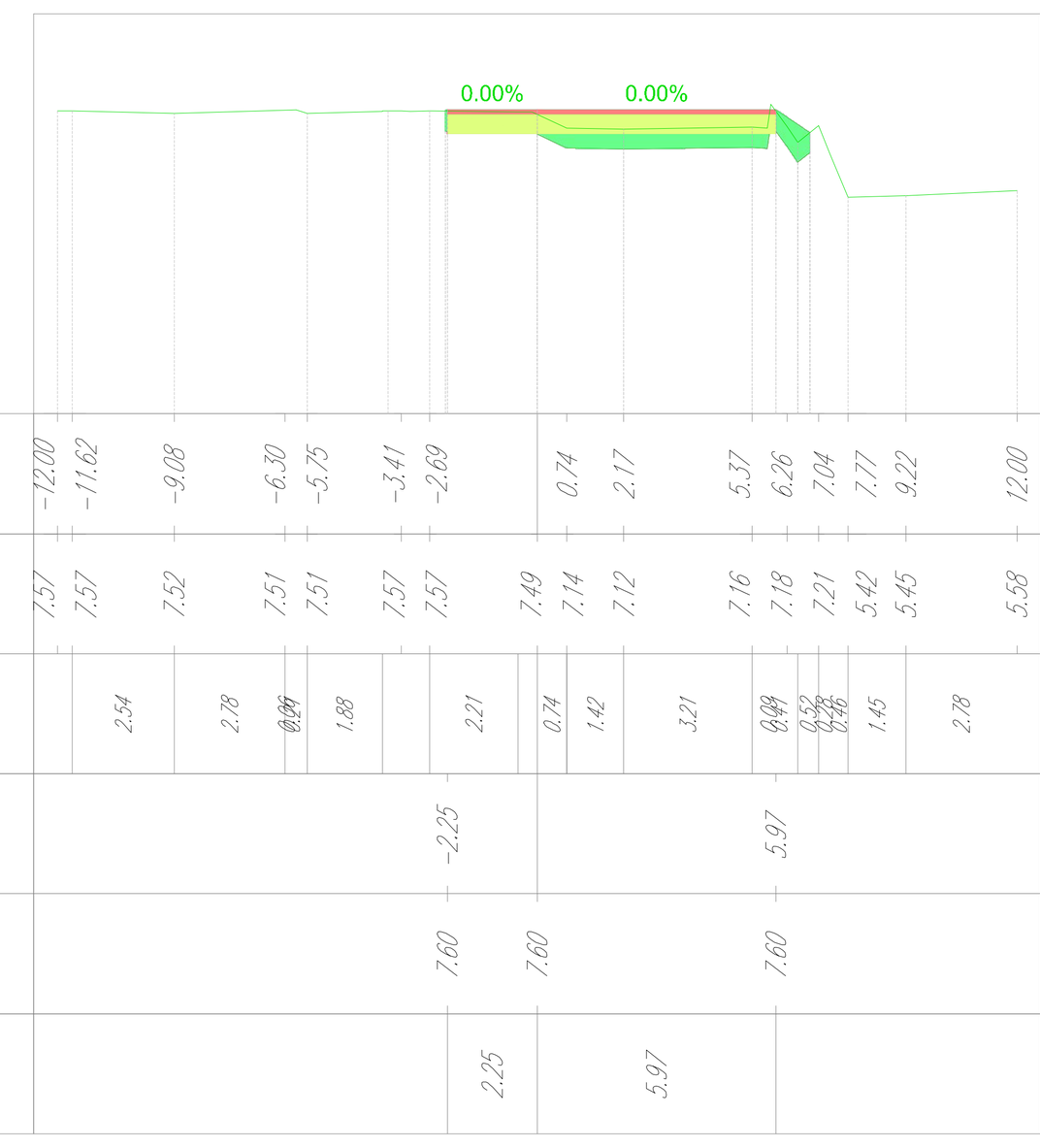

Tabella materiali

Materiale	Area (m²)	Volume (m³)	Vol. Cum. (m³)
Scotico	4.56	0.00	0.00
Scavo	0.15	0.00	0.00
Rilevato	2.59	0.00	0.00
Fondazione stradale	4.11	0.00	0.00
Misto stabilizzato	0.82	0.00	0.00
Cunetta	0.00	0.00	0.00

TRACCIATO – Impianto di utenza
Sezione 2
P rogressiva: 0+010.00
Scala: 1:200
Quota di Riferimento: 0.00

Tabella materiali

Materiale	Area (m²)	Volume (m³)	Vol. Cum. (m³)
Scotico	8.80	65.63	65.63
Scavo	1.12	5.62	5.62
Rilevato	12.29	68.39	68.39
Fondazione stradale	6.47	52.47	52.47
Misto stabilizzato	1.29	10.49	10.49
Cunetta	0.00	0.00	0.00

TRACCIATO – Impianto di utenza
Sezione 3
P rogressiva: 0+020.00
Scala: 1:200
Quota di Riferimento: 0.00



Tabella materiali

Materiale	Area (m²)	Volume (m³)	Vol. Cum. (m³)
Scotico	9.85	93.19	158.82
Scavo	0.00	3.74	9.36
Rilevato	29.61	203.24	271.63
Fondazione stradale	6.48	64.74	117.21
Misto stabilizzato	1.30	12.95	23.44
Cunetta	0.00	0.00	0.00

TRACCIATO – Impianto di utenza
Sezione 4
P rogressiva: 0+030.00
Scala: 1:200
Quota di Riferimento: 0.00

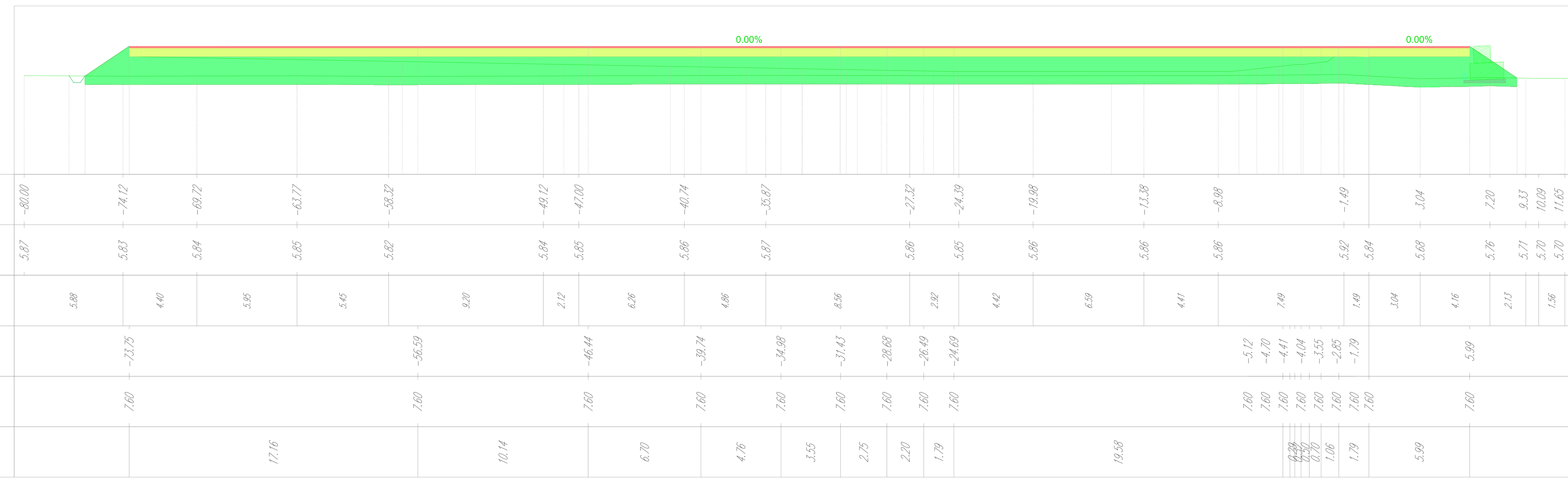

Tabella materiali

Materiale	Area (m²)	Volume (m³)	Vol. Cum. (m³)
Scotico	42.59	243.07	401.89
Scavo	0.00	0.00	9.36
Rilevato	99.32	610.56	882.19
Fondazione stradale	39.87	208.04	325.25
Misto stabilizzato	7.97	41.61	65.05
Cunetta	0.00	0.00	0.00

TRACCIATO – Impianto di utenza
Sezione 5
P rogressiva: 0+040.00
Scala: 1:200
Quota di Riferimento: 0.00

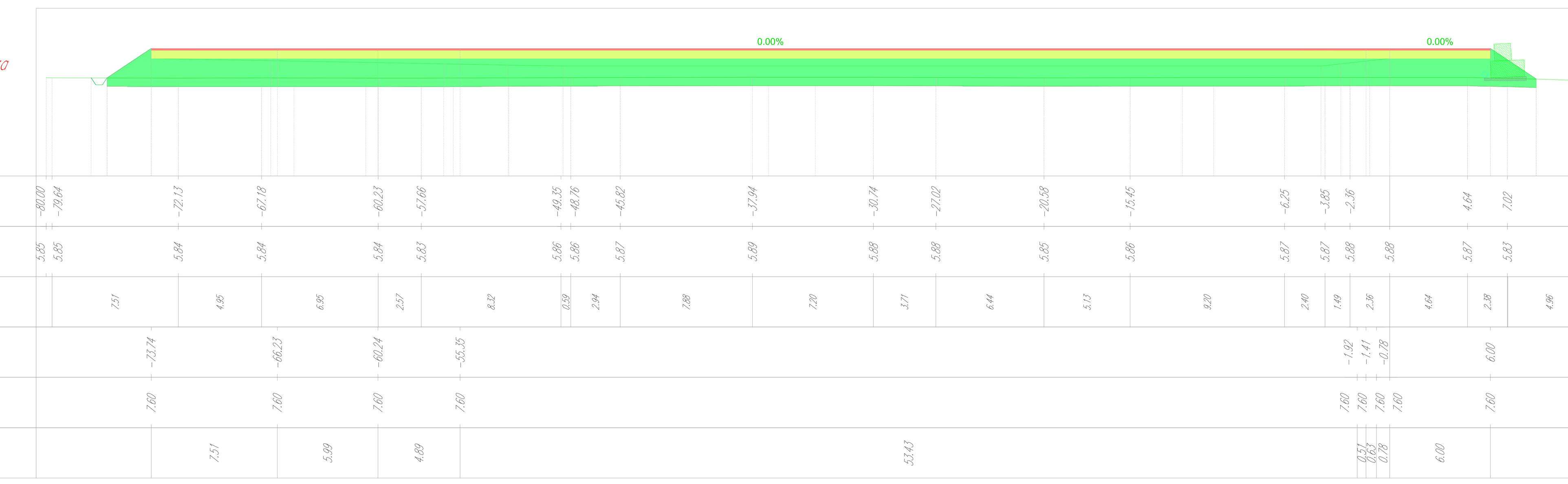

Tabella materiali

Materiale	Area (m²)	Volume (m³)	Vol. Cum. (m³)
Scotico	42.55	425.73	827.62
Scavo	0.00	0.00	9.36
Rilevato	111.52	1053.61	1935.80
Fondazione stradale	39.87	398.70	723.95
Misto stabilizzato	7.97	79.74	144.79
Cunetta	0.00	0.00	0.00

TRACCIATO – Impianto di utenza
Sezione 6
P rogressiva: 0+050.00
Scala: 1:200
Quota di Riferimento: 0.00

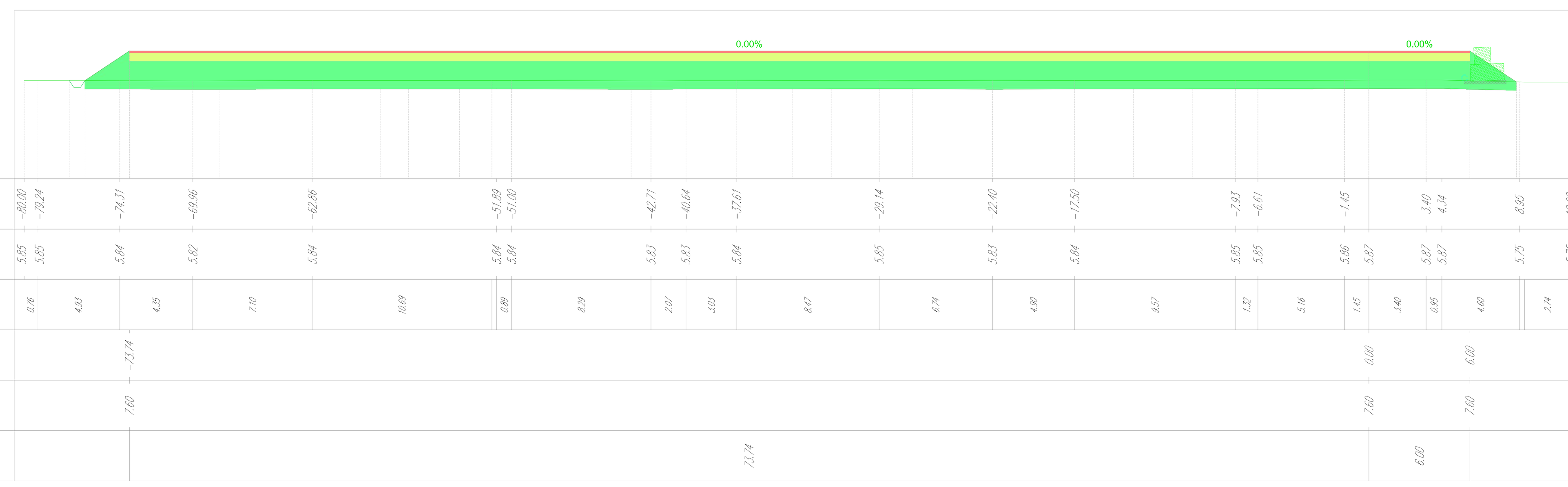

Tabella materiali

Materiale	Area (m²)	Volume (m³)	Vol. Cum. (m³)
Scotico	42.59	425.73	1253.35
Scavo	0.00	0.00	9.36
Rilevato	139.65	1253.23	3189.02
Fondazione stradale	39.87	398.72	1122.67
Misto stabilizzato	7.97	79.74	224.53
Cunetta	0.00	0.00	0.00

TRACCIATO – Impianto di utenza
Sezione 7
P rogressiva: 0+060.00
Scala: 1:200
Quota di Riferimento: 0.00

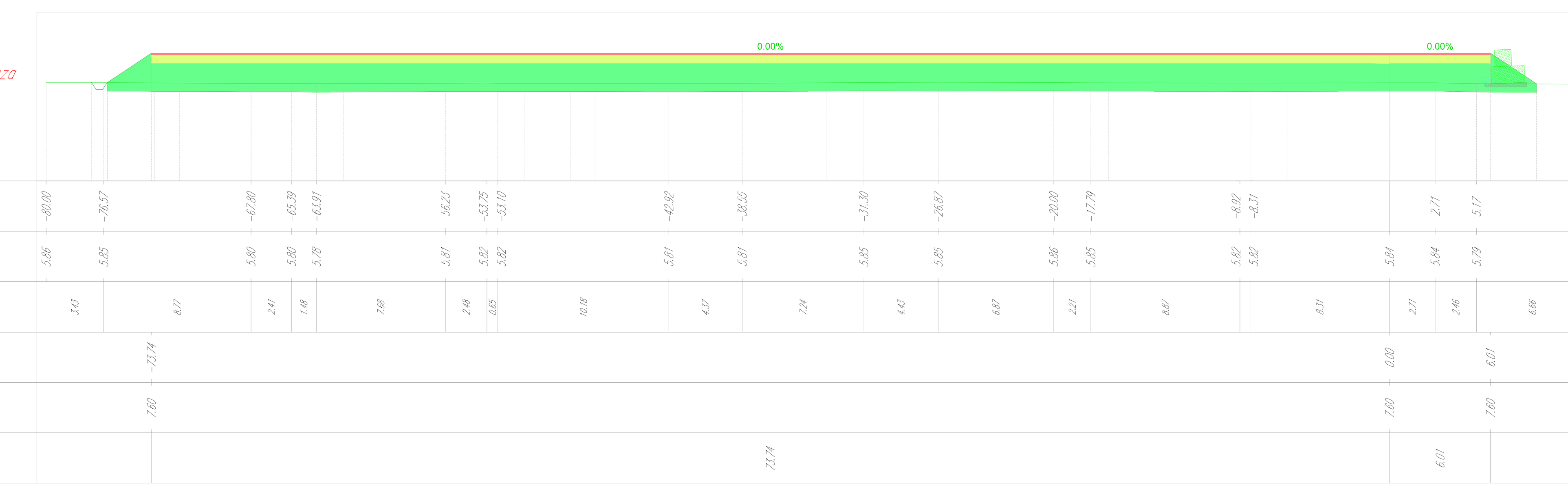

Tabella materiali

Materiale	Area (m²)	Volume (m³)	Vol. Cum. (m³)
Scotico	42.53	425.64	1678.98
Scavo	0.00	0.00	9.36
Rilevato	141.02	1403.38	4592.40
Fondazione stradale	39.87	398.73	1521.40
Misto stabilizzato	7.97	79.75	304.28
Cunetta	0.00	0.00	0.00

TRACCIATO – Impianto di utenza
Sezione 8
P rogressiva: 0+070.00
Scala: 1:200
Quota di Riferimento: 0.00

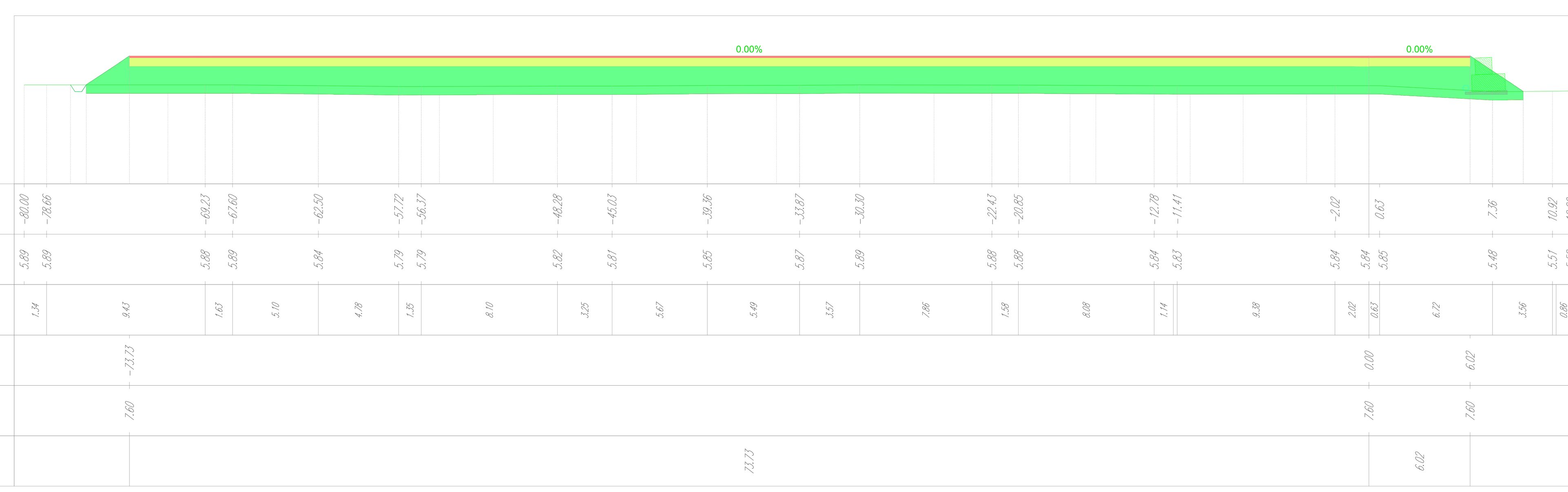

Tabella materiali

Materiale	Area (m²)	Volume (m³)	Vol. Cum. (m³)
Scotico	42.74	426.39	2105.37
Scavo	0.00	0.00	9.36
Rilevato	140.94	1409.82	6002.22
Fondazione stradale	39.87	398.74	1920.14
Misto stabilizzato	7.97	79.75	384.03
Cunetta	0.00	0.00	0.00

TRACCIATO – Impianto di utenza
Sezione 9
P rogressiva: 0+079.05
Scala: 1:200
Quota di Riferimento: 0.00



Tabella materiali

Materiale	Area (m²)	Volume (m³)	Vol. Cum. (m³)
Scotico	42.69	386.39	2491.76
Scavo	0.00	0.00	9.36
Rilevato	139.08	1266.42	7268.64
Fondazione stradale	39.88	360.69	2280.83
Misto stabilizzato	7.98	72.14	456.17
Cunetta	0.00	0.00	0.00

Tabella materiale: Scotico

Progressiva	Area (m²)	Volume (m³)	Vol. cum. (m³)
0+000.00	4.56	0.00	0.00
0+010.00	8.80	65.63	65.63
0+020.00	9.85	93.19	158.82
0+030.00	42.59	243.07	401.89
0+040.00	42.55	425.73	827.62
0+050.00	42.59	425.73	1253.35
0+060.00	42.53	425.64	1678.98
0+070.00	42.74	426.39	2105.37
0+079.05	42.69	386.39	2491.76

Tabella materiale: Scavo

Progressiva	Area (m²)	Volume (m³)	Vol. cum. (m³)
0+000.00	0.15	0.00	0.00
0+010.00	1.12	5.62	5.62
0+020.00	0.00	3.74	9.36
0+030.00	0.00	0.00	9.36
0+040.00	0.00	0.00	9.36
0+050.00	0.00	0.00	9.36
0+060.00	0.00	0.00	9.36
0+070.00	0.00	0.00	9.36
0+079.05	0.00	0.00	9.36

Tabella materiale: Rilevato

Progressiva	Area (m²)	Volume (m³)	Vol. cum. (m³)
0+000.00	2.59	0.00	0.00
0+010.00	12.29	68.39	68.39
0+020.00	29.61	203.24	271.63
0+030.00	99.32	610.56	882.19
0+040.00	111.52	1053.61	1935.80
0+050.00	139.65	1253.23	3189.02
0+060.00	141.02	1403.38	4592.40
0+070.00	140.94	1409.82	6002.22
0+079.05	139.08	1266.42	7268.64

Tabella materiale: Fondazione stradale

Progressiva	Area (m²)	Volume (m³)	Vol. cum. (m³)
0+000.00	4.11	0.00	0.00
0+010.00	6.47	52.47	52.47
0+020.00	6.48	64.74	117.21
0+030.00	39.87	208.04	325.25
0+040.00	39.87	398.70	723.95
0+050.00	39.87	398.72	1122.67
0+060.00	39.87	398.73	1521.40
0+070.00	39.87	398.74	1920.14
0+079.05	39.88	360.69	2280.83

Tabella materiale: Misto stabilizzato

Progressiva	Area (m²)	Volume (m³)	Vol. cum. (m³)
0+000.00	0.82	0.00	0.00
0+010.00	1.29	10.49	10.49
0+020.00	1.30	12.95	23.44
0+030.00	7.97	41.61	65.05
0+040.00	7.97	79.74	144.79
0+050.00	7.97	79.74	224.53
0+060.00	7.97	79.75	304.28
0+070.00	7.97	79.75	384.03
0+079.05	7.98	72.14	456.17

Tabella materiale: Cunetta

Progressiva	Area (m²)	Volume (m³)	Vol. cum. (m³)
0+000.00	0.00	0.00	0.00
0+010.00	0.00	0.00	0.00
0+020.00	0.00	0.00	0.00
0+030.00	0.00	0.00	0.00
0+040.00	0.00	0.00	0.00
0+050.00	0.00	0.00	0.00
0+060.00	0.00	0.00	0.00
0+070.00	0.00	0.00	0.00
0+079.05	0.00	0.00	0.00

COMMITTENTE

wood.

Concetto Green S.r.l.
Via Sebastiano Caboto, 15
20094 Corsico (MI)

STUDIO DI PROGETTAZIONE

SCM INGEGNERIA

Dott. Ing. Daniele CAVALLO n° 1220

REV.	DATE	DESCRIPTION	BY	CHD	APP.
0	MAG-23	EMESSO PER ITER AUTORIZZATIVO	DC	VC	RM

REVISIONS

Impianto agrivoltaico "Lugo" da 69.423,2 kWp ed opere connesse
Comuni di Lugo, Alfonsine, Fusignano, Bagnacavallo e Ravenna (RA)

PROGETTO DEFINITIVO IMPIANTO DI UTENZA

APPROVED FOR CONSTRUCTION
DWG. REV. DATE
SIGNATURE
ORDER N°
SUPPLIER
CONTRACT N° 0BN1019A
SUBPROJECT CODE:

OBJECT:
TAV. 11a
Studio plano-altimetrico - Sezioni (Sez.1-9) - Impianto di Utenza

THIS DWG. SUPERSEDED BY
THIS DWG. SUPERSEDES
SCALE 1:200
FWI DWG N°
REV.
SHEET OF

Questo documento è di proprietà di Concetto Green S.r.l. e il detentore certifica che il documento è stato ricevuto legalmente.
Ogni utilizzo, riproduzione o divulgazione del documento deve essere oggetto di specifica autorizzazione da parte di Concetto Green S.r.l.

CAD FILE NAME:
841x1400