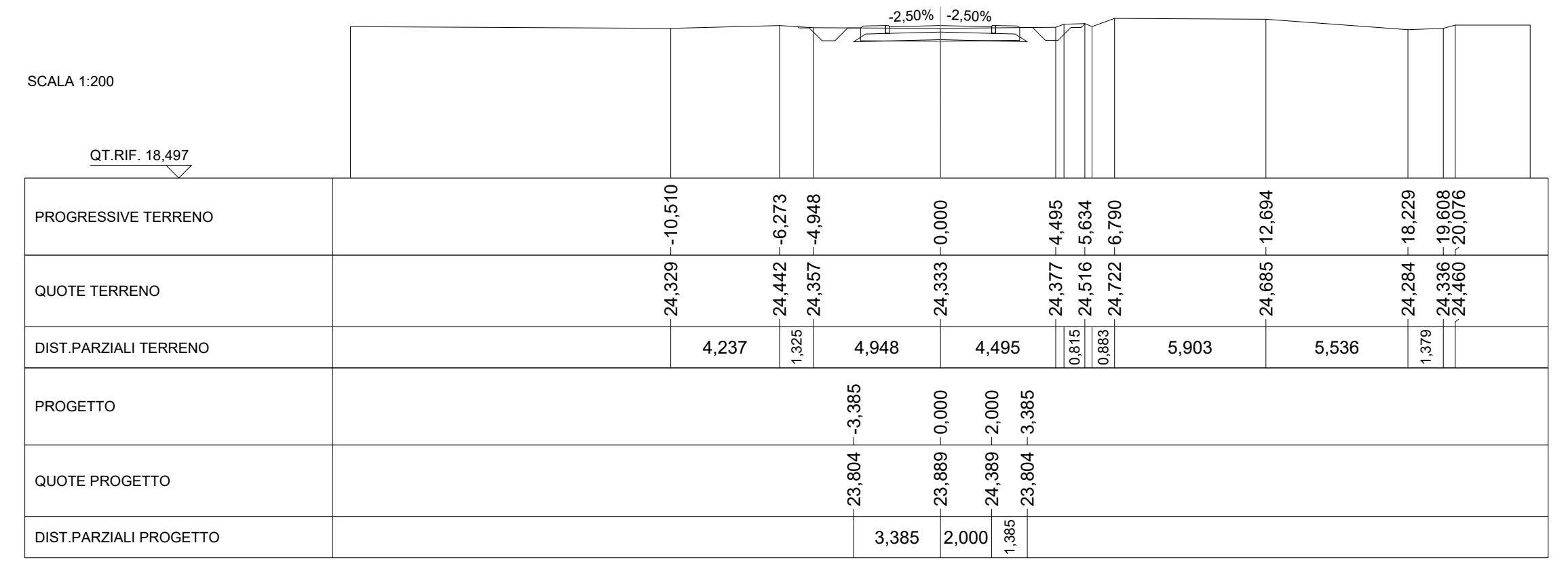


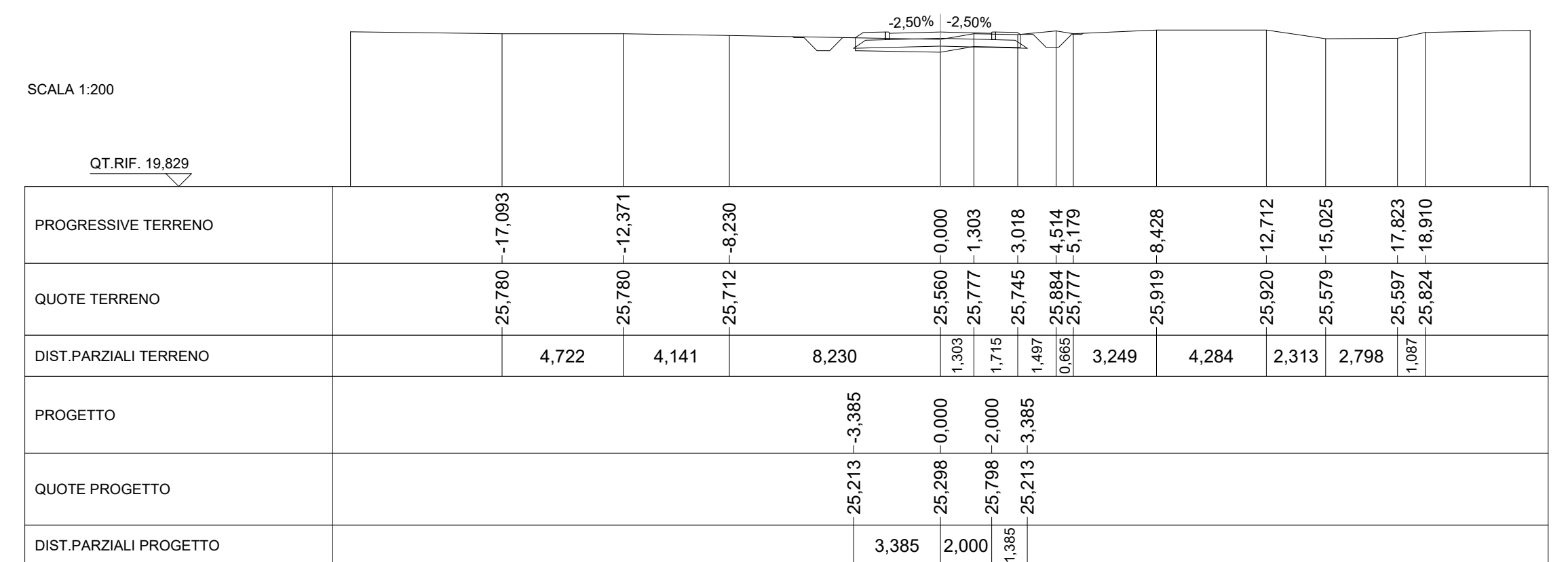
SCAVI E BONIFICHE	
STERCO	0,099 m ²
SCOTTO	3,108 m ²
FOSCO	1,162 m ²
RELEVATI	0,999 m ²
RELEVATO	0,999 m ²
TERRINO VEGETALE	1,999 m ²
SOVRASTRUTTURA STRADALE	1,999 m ²
STRATO DI FONDAZIONE	1,999 m ²
SUPERCOMPATTATO	1,999 m ²
MANUFATTI	0,999 m ²
CORDOLO	0,089 m ²

SEZIONE N. 25	
QT. PROGETTO	24,439
DIST. PREC.	50,000
DIST. SUCC.	50,000



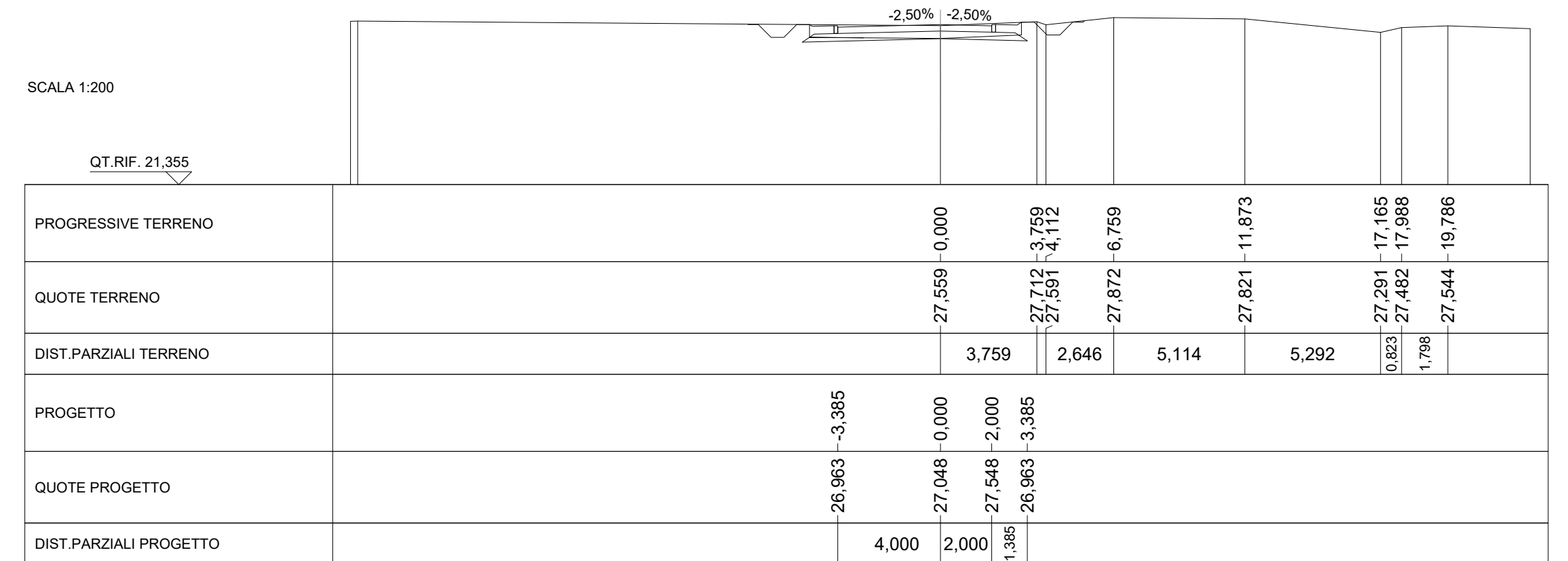
SCAVI E BONIFICHE	
STERCO	0,039 m ²
SCOTTO	3,211 m ²
FOSCO	1,207 m ²
RELEVATI	0,999 m ²
RELEVATO	0,999 m ²
TERRINO VEGETALE	2,211 m ²
SOVRASTRUTTURA STRADALE	1,999 m ²
STRATO DI FONDAZIONE	1,999 m ²
SUPERCOMPATTATO	1,999 m ²
MANUFATTI	0,999 m ²
CORDOLO	0,089 m ²

SEZIONE N. 28	
QT. PROGETTO	25,848
DIST. PREC.	150,000
DIST. SUCC.	50,000



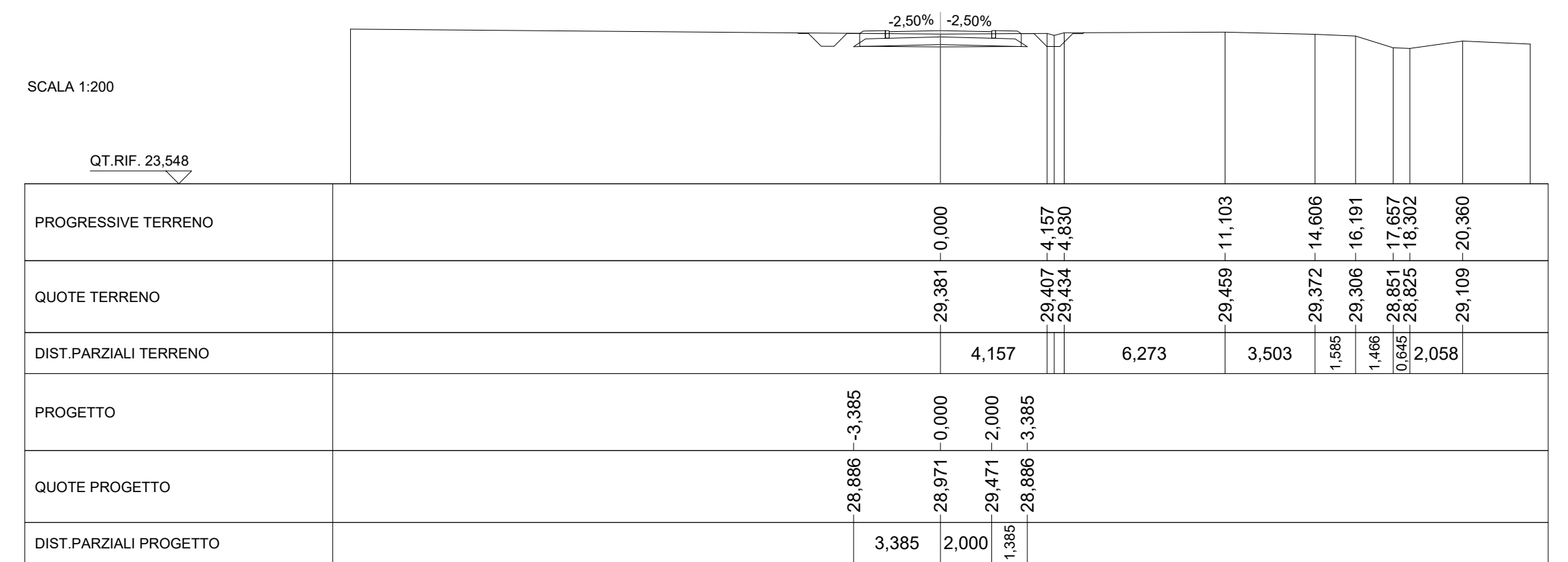
SCAVI E BONIFICHE	
STERCO	0,548 m ²
SCOTTO	3,148 m ²
FOSCO	1,162 m ²
RELEVATI	0,999 m ²
RELEVATO	0,999 m ²
TERRINO VEGETALE	1,999 m ²
SOVRASTRUTTURA STRADALE	1,999 m ²
STRATO DI FONDAZIONE	1,999 m ²
SUPERCOMPATTATO	1,999 m ²
MANUFATTI	0,999 m ²
CORDOLO	0,089 m ²

SEZIONE N. 31	
QT. PROGETTO	27,598
DIST. PREC.	150,000
DIST. SUCC.	50,000



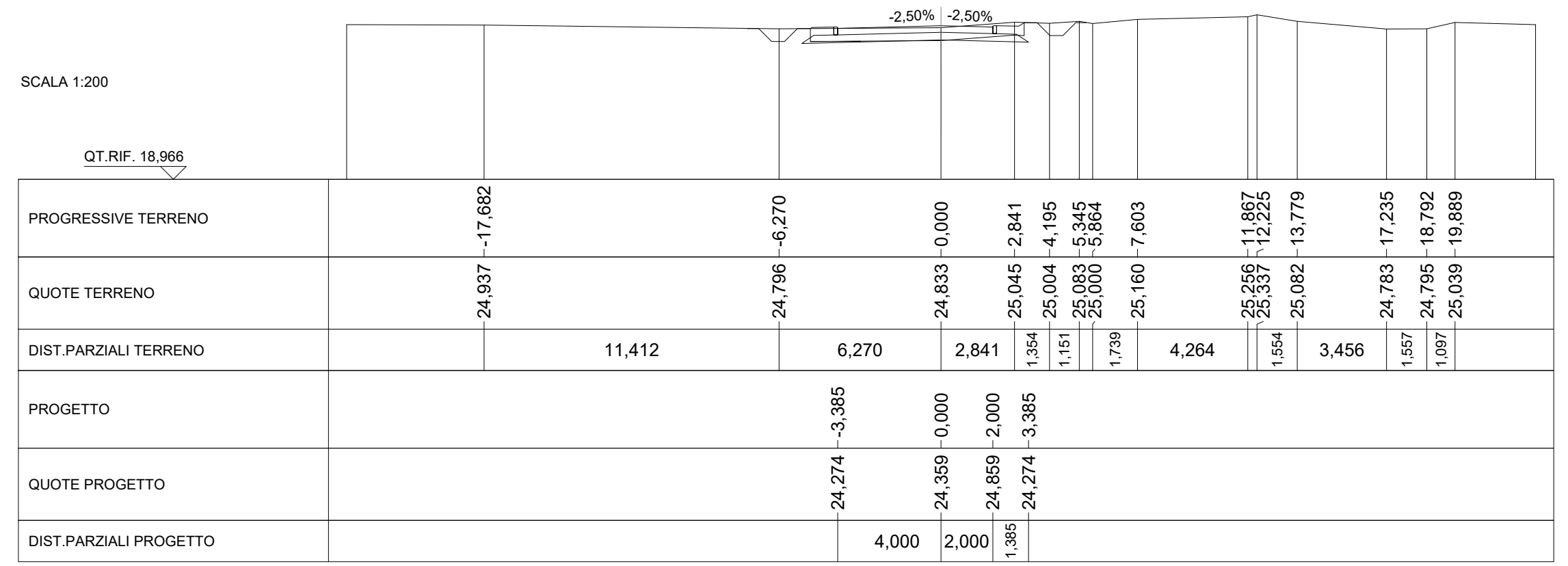
SCAVI E BONIFICHE	
STERCO	0,505 m ²
SCOTTO	3,148 m ²
FOSCO	1,162 m ²
RELEVATI	0,999 m ²
RELEVATO	0,999 m ²
TERRINO VEGETALE	2,059 m ²
SOVRASTRUTTURA STRADALE	1,999 m ²
STRATO DI FONDAZIONE	1,999 m ²
SUPERCOMPATTATO	1,999 m ²
MANUFATTI	0,999 m ²
CORDOLO	0,089 m ²

SEZIONE N. 34	
QT. PROGETTO	29,521
DIST. PREC.	50,000
DIST. SUCC.	50,000



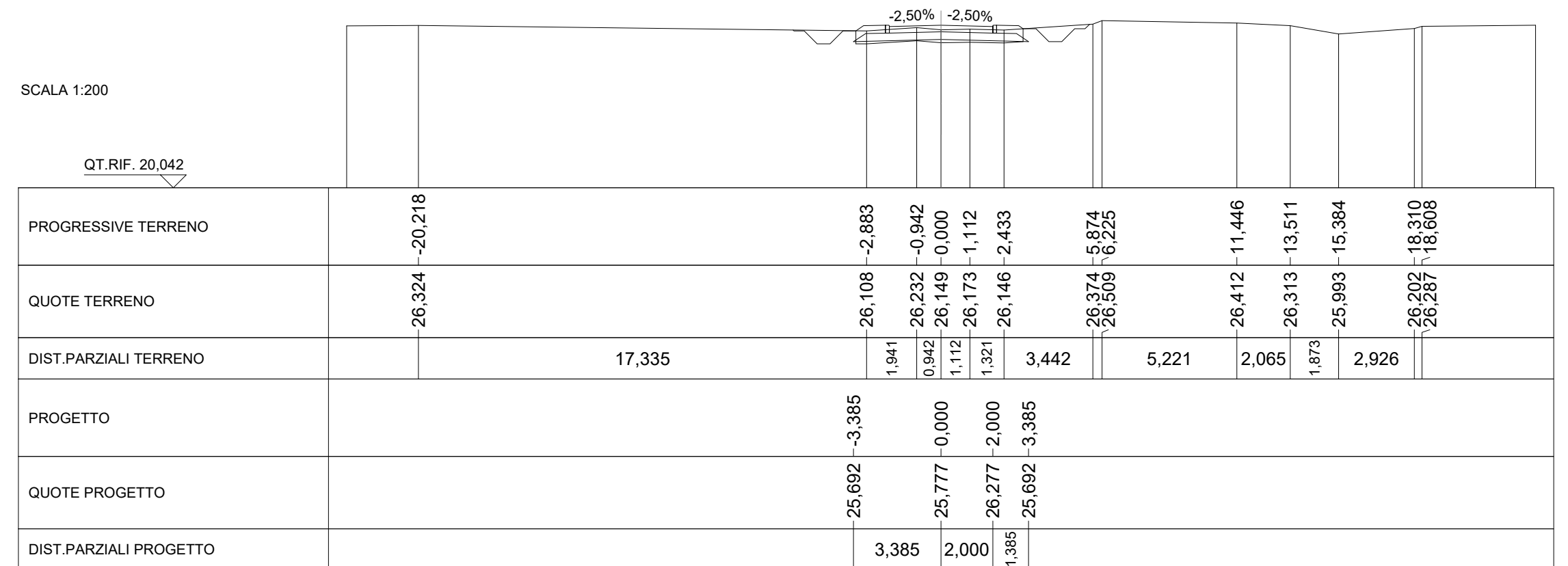
SCAVI E BONIFICHE	
STERCO	0,458 m ²
SCOTTO	3,118 m ²
FOSCO	1,207 m ²
RELEVATI	0,999 m ²
RELEVATO	0,999 m ²
TERRINO VEGETALE	1,999 m ²
SOVRASTRUTTURA STRADALE	1,999 m ²
STRATO DI FONDAZIONE	1,999 m ²
SUPERCOMPATTATO	1,999 m ²
MANUFATTI	0,999 m ²
CORDOLO	0,089 m ²

SEZIONE N. 26	
QT. PROGETTO	24,909
DIST. PREC.	50,000
DIST. SUCC.	50,000



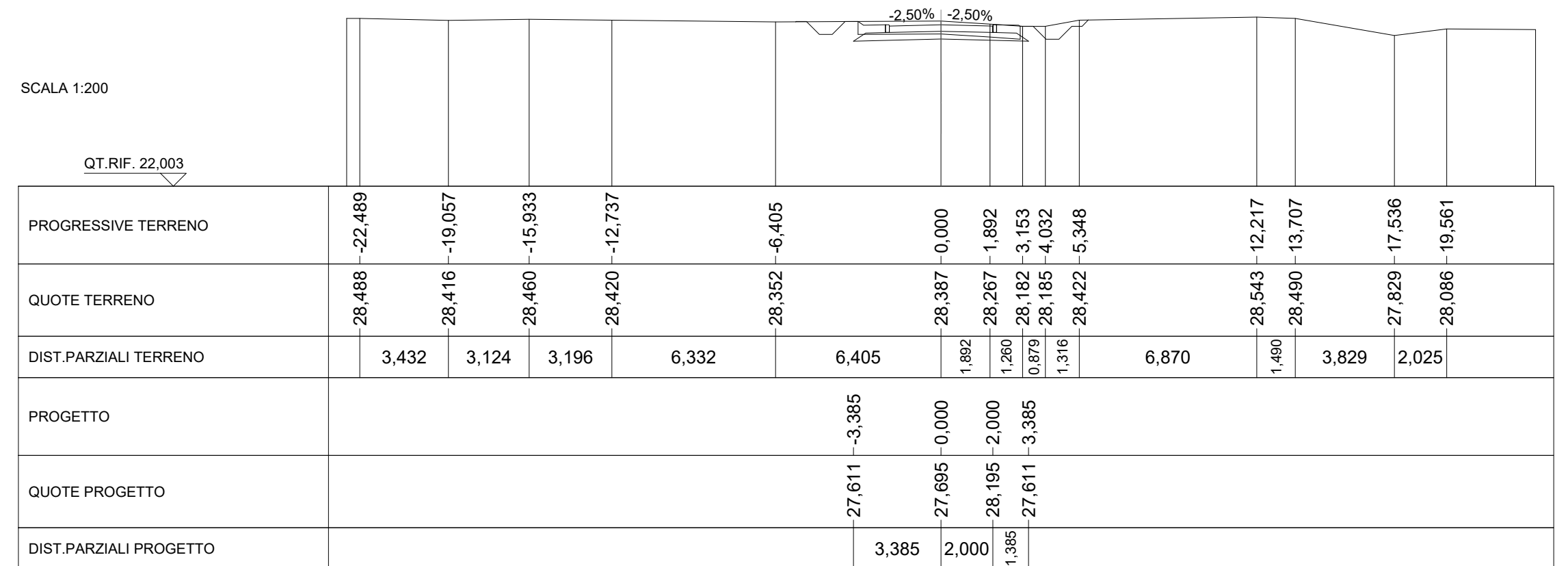
SCAVI E BONIFICHE	
STERCO	0,233 m ²
SCOTTO	1,941 m ²
FOSCO	1,207 m ²
RELEVATI	0,458 m ²
RELEVATO	0,458 m ²
TERRINO VEGETALE	2,211 m ²
SOVRASTRUTTURA STRADALE	1,999 m ²
STRATO DI FONDAZIONE	1,999 m ²
SUPERCOMPATTATO	1,999 m ²
MANUFATTI	0,999 m ²
CORDOLO	0,089 m ²

SEZIONE N. 29	
QT. PROGETTO	26,337
DIST. PREC.	150,000
DIST. SUCC.	50,000



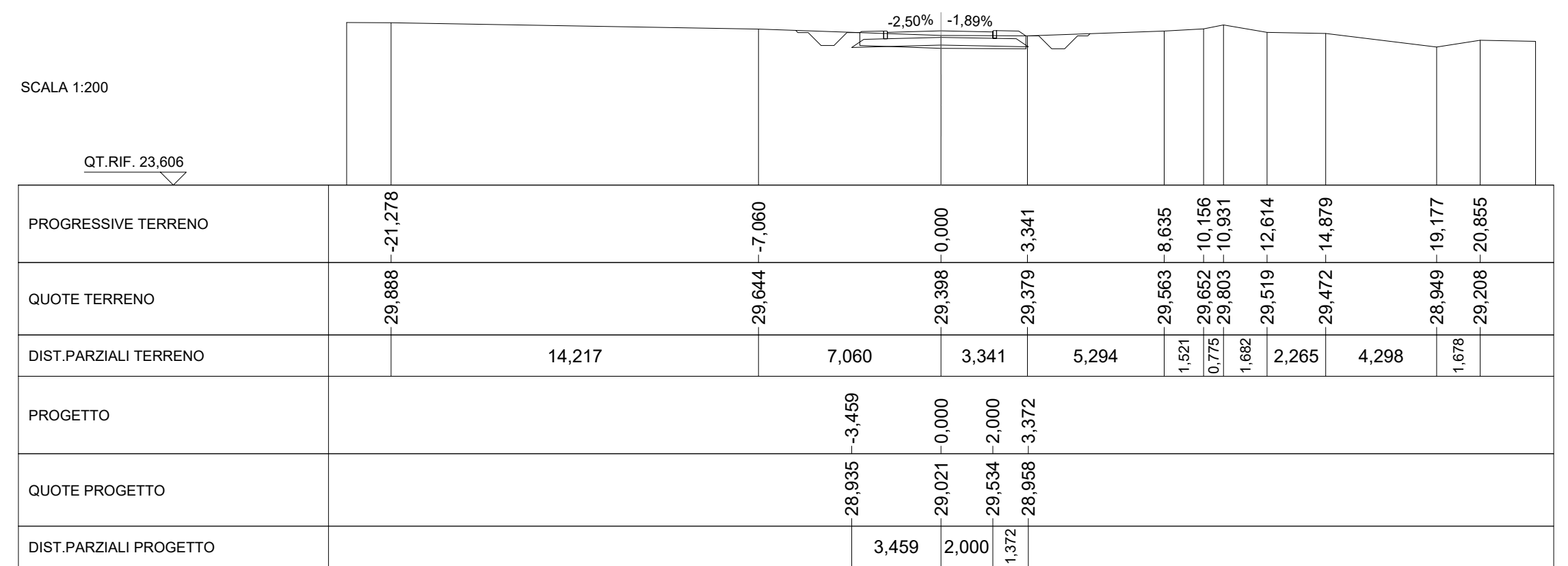
SCAVI E BONIFICHE	
STERCO	1,159 m ²
SCOTTO	3,211 m ²
FOSCO	1,207 m ²
RELEVATI	0,999 m ²
RELEVATO	0,999 m ²
TERRINO VEGETALE	2,211 m ²
SOVRASTRUTTURA STRADALE	1,999 m ²
STRATO DI FONDAZIONE	1,999 m ²
SUPERCOMPATTATO	1,999 m ²
MANUFATTI	0,999 m ²
CORDOLO	0,089 m ²

SEZIONE N. 32	
QT. PROGETTO	28,245
DIST. PREC.	150,000
DIST. SUCC.	50,000



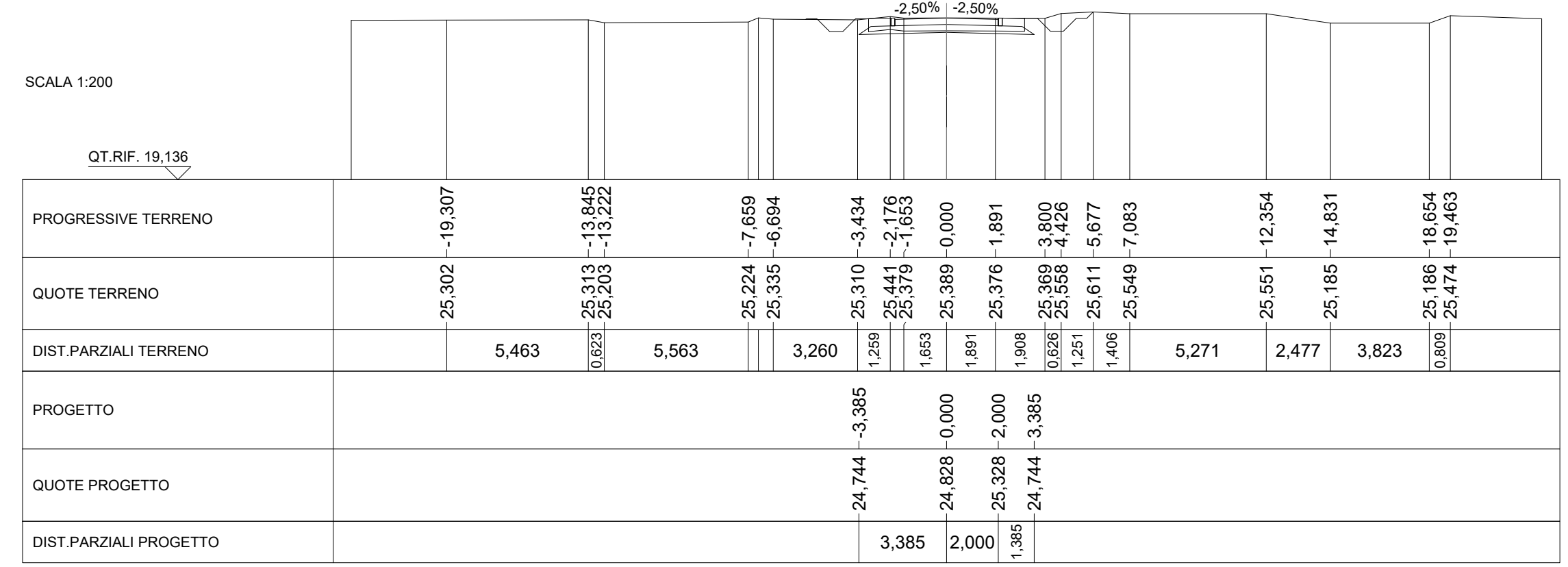
SCAVI E BONIFICHE	
STERCO	0,535 m ²
SCOTTO	3,211 m ²
FOSCO	1,162 m ²
RELEVATI	0,999 m ²
RELEVATO	0,999 m ²
TERRINO VEGETALE	2,119 m ²
SOVRASTRUTTURA STRADALE	1,999 m ²
STRATO DI FONDAZIONE	1,999 m ²
SUPERCOMPATTATO	1,999 m ²
MANUFATTI	0,999 m ²
CORDOLO	0,089 m ²

SEZIONE N. 35	
QT. PROGETTO	29,571
DIST. PREC.	150,000
DIST. SUCC.	50,000




SCAVI E BONIFICHE	
STERCO	0,273 m ²
SCOTTO	3,118 m ²
FOSCO	1,207 m ²
RELEVATI	0,999 m ²
RELEVATO	0,999 m ²
TERRINO VEGETALE	1,732 m ²
SOVRASTRUTTURA STRADALE	1,999 m ²
STRATO DI FONDAZIONE	1,999 m ²
SUPERCOMPATTATO	1,999 m ²
MANUFATTI	0,999 m ²
CORDOLO	0,089 m ²

SEZIONE N. 27	
QT. PROGETTO	25,378
DIST. PREC.	50,000
DIST. SUCC.	50,000



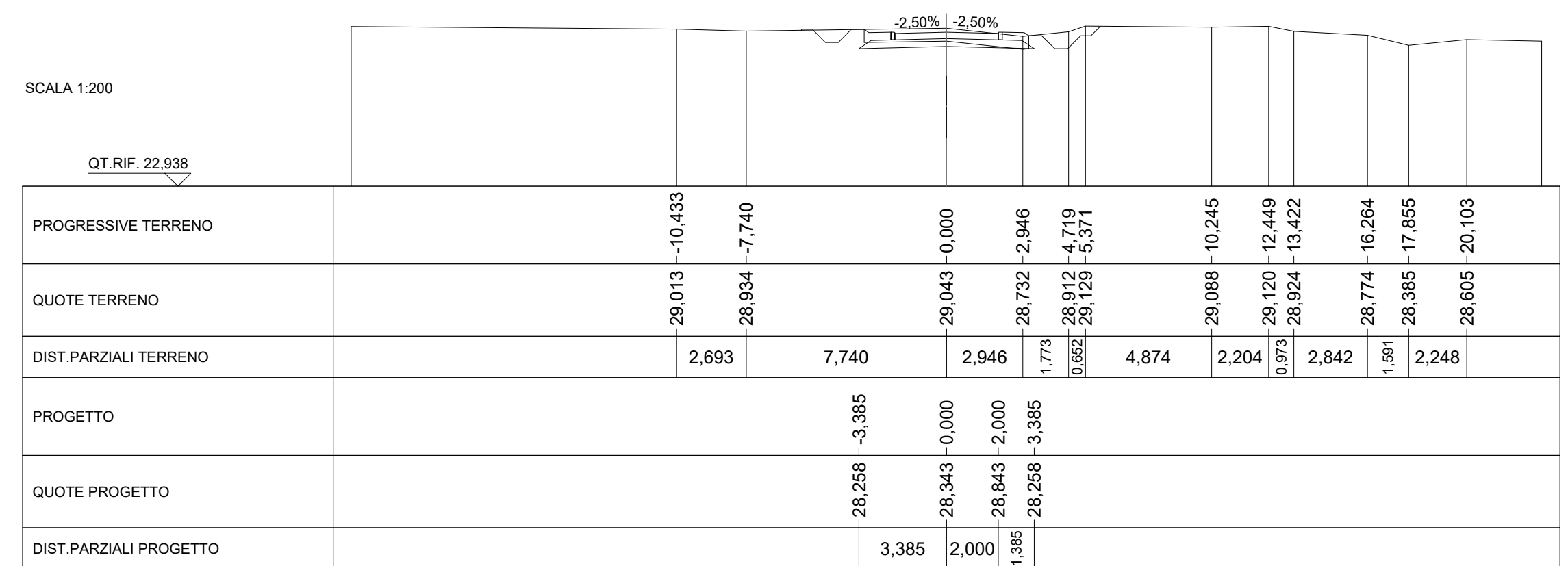
SCAVI E BONIFICHE	
STERCO	0,099 m ²
SCOTTO	3,117 m ²
FOSCO	1,162 m ²
RELEVATI	0,999 m ²
RELEVATO	0,999 m ²
TERRINO VEGETALE	1,981 m ²
SOVRASTRUTTURA STRADALE	1,999 m ²
STRATO DI FONDAZIONE	1,999 m ²
SUPERCOMPATTATO	1,999 m ²
MANUFATTI	0,999 m ²
CORDOLO	0,089 m ²

SEZIONE N. 30	
QT. PROGETTO	26,850
DIST. PREC.	145,000
DIST. SUCC.	50,000



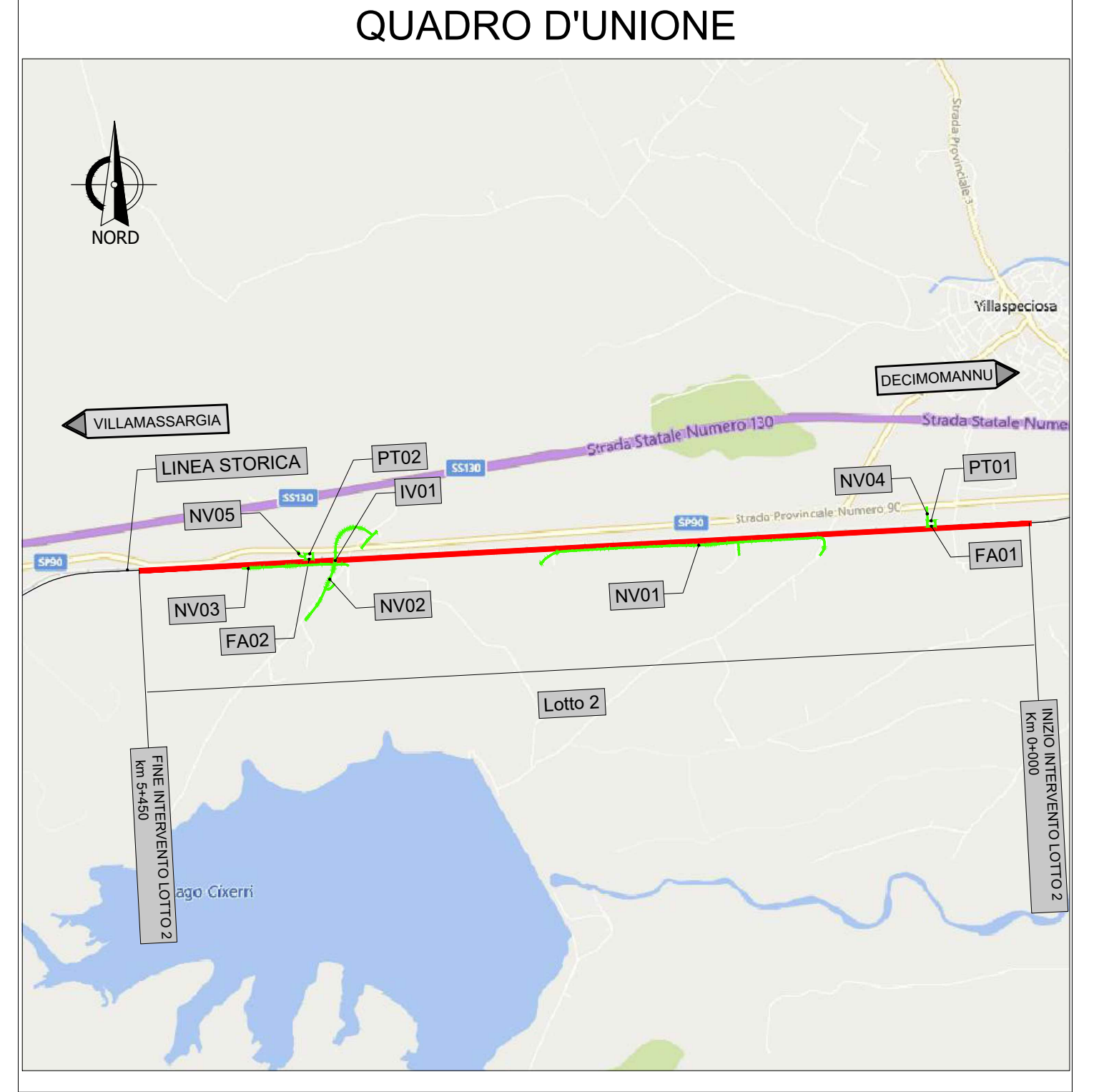
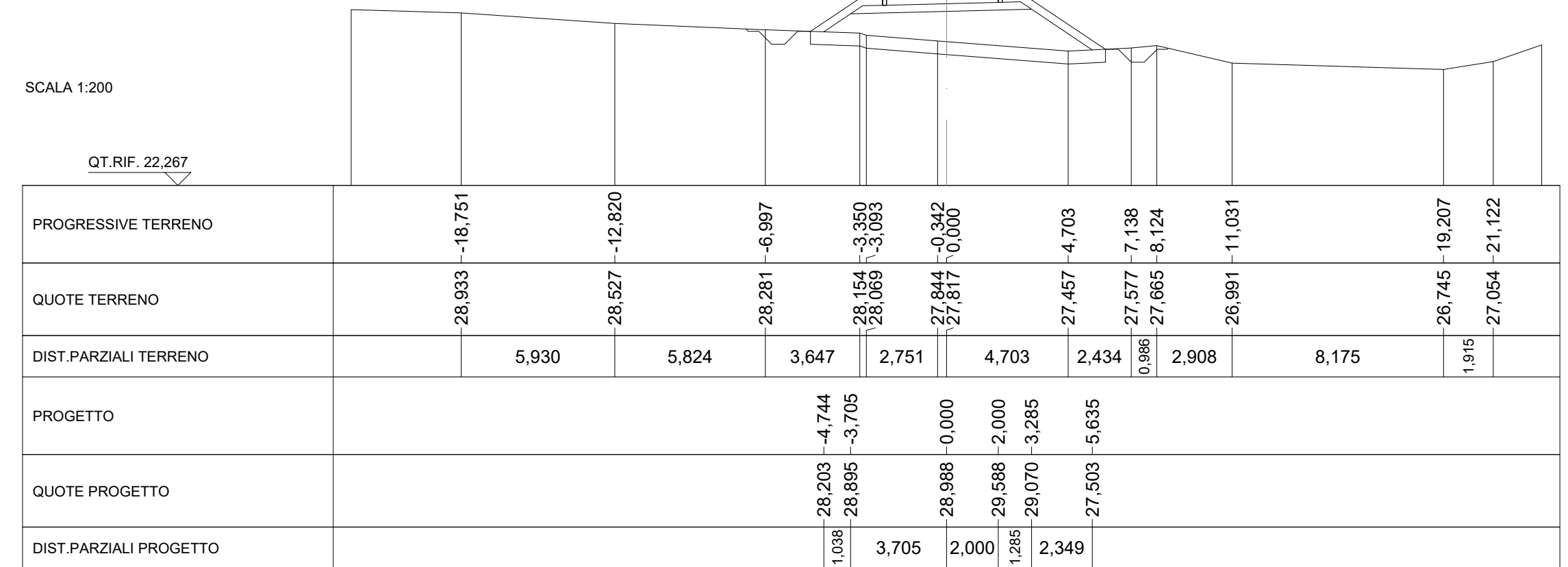
SCAVI E BONIFICHE	
STERCO	0,840 m ²
SCOTTO	3,156 m ²
FOSCO	1,299 m ²
RELEVATI	0,999 m ²
RELEVATO	0,999 m ²
TERRINO VEGETALE	2,137 m ²
SOVRASTRUTTURA STRADALE	1,999 m ²
STRATO DI FONDAZIONE	1,999 m ²
SUPERCOMPATTATO	1,999 m ²
MANUFATTI	0,999 m ²
CORDOLO	0,089 m ²

SEZIONE N. 33	
QT. PROGETTO	28,893
DIST. PREC.	150,000
DIST. SUCC.	50,000



SCAVI E BONIFICHE	
STERCO	0,688 m ²
SCOTTO	3,168 m ²
FOSCO	1,261 m ²
RELEVATI	0,999 m ²
RELEVATO	0,999 m ²
TERRINO VEGETALE	1,936 m ²
SOVRASTRUTTURA STRADALE	1,999 m ²
STRATO DI FONDAZIONE	1,999 m ²
SUPERCOMPATTATO	1,999 m ²
MANUFATTI	0,999 m ²
CORDOLO	0,089 m ²

SEZIONE N. 36	
QT. PROGETTO	29,538
DIST. PREC.	150,000
DIST. SUCC.	50,000



NOTE

COMMITTENTE:

PROGETTAZIONE:

S.O. PROGETTAZIONE LINEE, NODI E ARMAMENTO

PROGETTO DI FATTIBILITA' TECNICA ECONOMICA DI 2° FASE

RADDOPPIO DECIMOMANNU-VILLAMASSARGIA

LOTTO 2

VIABILITA' STRADALE - NV01 - NV01A - Viabilità di ricucitura

Book sezioni trasversali correnti - passo 50 m - Tav. 3/4

SCALA: 1:200

COMMESSA LOTTO FASE ENTE TIPO DOC. OPERA/DISCIPLINA PROGR. REV.

RROP 02 R 13 W9 NV0100 003 B

Revis.	Descrizione	Redatto	Data	Verificato	Data	Approvato	Data	Autorizzato	Data
A	Emissione esecutiva	A.Poli	Mar 2023	A.Moret	Mar 2023	T.Pacetti	Mar 2023	Ing. V. Conforti	Lug 2023
B	Emissione esecutiva	A.Moret	Lug 2023	S.Marchini	Lug 2023	T.Pacetti	Lug 2023		

File: RROP2R13W9A01000038.dwg n. Elab.: