Firmato digitalmente da: Dario Tiberti
Data: 15/07/2023 08:57:30

SCAVI E BONIFICHE	
SCOTICO	5,181 m^2
FOSSO	1,455 m^2
RILEVATI	
RILEVATO	11,990 m^2
TERRENO VEGETALE	6,807 m^3
SOVRASTRUTTURA STRADALE	
STRATO DI FONDAZIONE	1,028 m^2
SUPERCOMPATTATO	1,917 m^2
MANUFATTI	
CORDOLO	0,089 m^2

SEZIONE N.: 37
QT. PROGETTO: 28,254
DIST.PROG.: 1850,000
DIST.PREC.: 50,000
DIST.SUCC.: 50,000

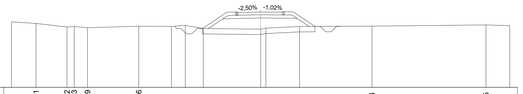

SCALA 1:200

QT.RIF. 21,301																								
PROGRESSIVE TERRENO		-20,731	-17,872 -17,672	-15,979		-11,246		-8,231	-6,952	-2,285		0,000 0,000		3,595		10,284		20,795	
QUOTE TERRENO	27,194		26,874 26,810	26,802		26,940		26,922	27,018	26,729		26,708 26,708		26,919		26,951		27,057	
DIST.PARZIALI TERRENO		2,859	0,64 1,234	4,733	3,015	1,279	1,667	5,285		3,104		6,689			10,511				
PROGETTO							-4,836	-3,498		0,000									
QUOTE PROGETTO							26,724	27,616		27,704	28,233	2,000	27,870	3,354	4,473	26,924			
DIST.PARZIALI PROGETTO							1,338	3,498		2,000	1,354	1,118							

SEZIONE N.: 38
QT. PROGETTO: 27,495
DIST.PROG.: 1900,000
DIST.PREC.: 50,000
DIST.SUCC.: 21,618

SCAVI E BONIFICHE	
STERRO	0,673 m^2
SCOTICO	3,551 m^2
FOSSO	1,151 m^2
RILEVATI	
RILEVATO	0,307 m^2
TERRENO VEGETALE	2,480 m^3
SOVRASTRUTTURA STRADALE	
STRATO DI FONDAZIONE	1,117 m^2
SUPERCOMPATTATO	2,008 m^2
MANUFATTI	
CORDOLO	0,089 m^2

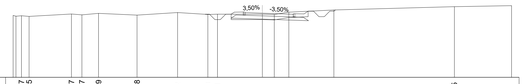

SCALA 1:200

QT.RIF. 21,574																				
PROGRESSIVE TERRENO		-22,237 -21,535		-17,617 -16,657		-15,119		-11,588		-7,822		-5,030 -4,141		0,000 1,104	2,448		6,603		17,725	
QUOTE TERRENO	27,254 27,202			27,416 27,339		27,481		27,316		27,554		27,377 27,299		27,403 27,224	27,580		27,795		28,096	
DIST.PARZIALI TERRENO		0,705	3,918		0,695 1,328		3,551		3,745		2,792	0,889	4,141	1,104	1,344	4,155		11,122		
PROGETTO													-2,879	0,000	2,854	-4,261				
QUOTE PROGETTO													27,038	26,945	27,396	26,796				
DIST.PARZIALI PROGETTO													2,879	2,854	4,261					

SEZIONE N.: 39
QT. PROGETTO: 27,930
DIST.PROG.: 1871,618
DIST.PREC.: 21,618

SCAVI E BONIFICHE	
STERRO	0,313 m^2
SCOTICO	2,325 m^2
FOSSO	1,160 m^2
RILEVATI	
TERRENO VEGETALE	1,827 m^3
SOVRASTRUTTURA STRADALE	
STRATO DI FONDAZIONE	0,640 m^2
SUPERCOMPATTATO	1,459 m^2
MANUFATTI	
CORDOLO	0,089 m^2

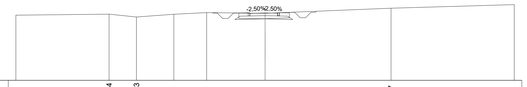

SCALA 1:200

QT.RIF. 21,708											
PROGRESSIVE TERRENO		-14,394	-11,873	-8,422		-5,391		0,000		11,627	
QUOTE TERRENO		27,818	27,549	27,605	27,957		27,889		28,368		
DIST.PARZIALI TERRENO		2,521	3,451	3,031	5,391		11,627				
PROGETTO						-2,778					
QUOTE PROGETTO						27,317	27,380	0,000			
DIST.PARZIALI PROGETTO							2,778	1,165 1,365	2,550		

SEZIONI NV01_A

SEZIONE N.: 1
QT. PROGETTO: 23,383
DIST.PROG.: 50,000
DIST.SUCC.: 50,000

SCAVI E BONIFICHE	
STERRO	1,171 m^2
SCOTICO	4,771 m^2
FOSSO	1,335 m^2
RILEVATI	
RILEVATO	0,499 m^2
TERRENO VEGETALE	2,257 m^3
SOVRASTRUTTURA STRADALE	
STRATO DI FONDAZIONE	0,997 m^2
SUPERCOMPATTATO	1,888 m^2
MANUFATTI	
CORDOLO	0,089 m^2

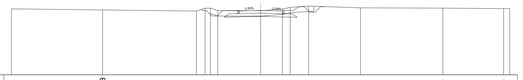

SCALA 1:200

QT.RIF. 17,441																				
PROGRESSIVE TERRENO		-14,588		-5,926 -5,128		-3,957		0,000		2,012 2,733		-4,429		9,214		16,819		22,429	
QUOTE TERRENO	23,427		23,326 23,584		23,366		23,359		23,509 23,659		23,785		23,621		23,596		23,503		
DIST.PARZIALI TERRENO		8,662	0,800 0,676		3,957		2,012		1,772 1,666		4,786		7,605		5,610				
PROGETTO				-4,653 -3,376			0,000		2,000		-4,907								
QUOTE PROGETTO			23,593 22,755				23,833		23,333 22,746		23,763								
DIST.PARZIALI PROGETTO				1,257	3,376		2,000		1,380 1,521		23,763								

SEZIONE N.: 2
QT. PROGETTO: 24,229
DIST.PROG.: 50,000
DIST.PREC.: 50,000
DIST.SUCC.: 30,549

SCAVI E BONIFICHE	
SCOTICO	3,988 m^2
FOSSO	1,071 m^2
RILEVATI	
RILEVATO	7,336 m^2
TERRENO VEGETALE	5,327 m^3
SOVRASTRUTTURA STRADALE	
STRATO DI FONDAZIONE	0,997 m^2
SUPERCOMPATTATO	1,888 m^2
MANUFATTI	
CORDOLO	0,089 m^2

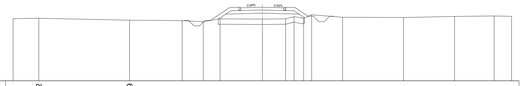

SCALA 1:200

QT.RIF. 17,444																				
PROGRESSIVE TERRENO		-20,632		-12,249		-7,397		-5,456		-3,905		0,000		2,150 2,930		-4,558		-7,409		13,026
QUOTE TERRENO	23,216		23,036		22,995		22,895		23,168		23,139		23,167 23,361		23,245 23,540		23,308		23,284	
DIST.PARZIALI TERRENO		8,383		4,852		1,941 1,551		3,905		2,150		0,779 0,749		2,851		5,617		4,719		3,648
PROGETTO								-4,067 -3,376		0,000				-4,879		2,000				
QUOTE PROGETTO								23,140 23,605		23,679				24,179 23,594		23,365 23,805				
DIST.PARZIALI PROGETTO								0,691		3,376		2,000		1,380						

SEZIONE N.: 3
QT. PROGETTO: 24,993
DIST.PROG.: 80,549
DIST.PREC.: 30,549

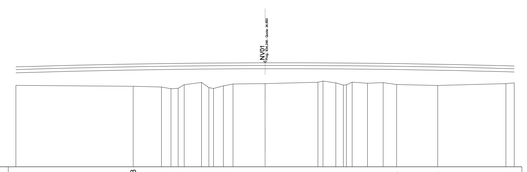

SCALA 1:200

QT.RIF. 15,392																								
PROGRESSIVE TERRENO		-12,168		-9,562 -8,654 -8,031 -7,482		-5,860 -5,751 -4,565 -2,962		0,000		4,880 5,349 5,530 6,229 7,259 8,055		9,452		-10,901		-12,146		-15,936		-22,231
QUOTE TERRENO	22,822		22,754 22,591 22,537 22,864		23,177 23,184 22,622 22,645		23,033		23,098		23,197 23,305 23,337 23,200		23,105		23,158		22,983		22,899		23,072	
DIST.PARZIALI TERRENO		2,606	0,879 0,665		1,602 0,672 0,901 0,888		2,962		4,880		1,180 0,700 1,417 1,450 1,245		3,790		6,295							
PROGETTO																								
QUOTE PROGETTO																								
DIST.PARZIALI PROGETTO																								

QUADRO D'UNIONE

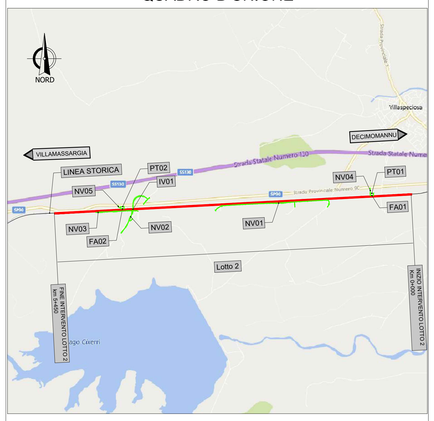

NOTE

COMMITTENTE:

RFI RETE FERROVIARIA ITALIANA
GRUPPO FERROVIE DELLO STATO ITALIANE

PROGETTAZIONE:

ITALFERR
GRUPPO FERROVIE DELLO STATO

S.O. PROGETTAZIONE LINEE, NODI E ARMAMENTO

PROGETTO DI FATTIBILITA' TECNICA ECONOMICA DI 2° FASE

RADDOPPIO DECIMOMANNU-VILLAMASSARGIA

LOTTO 2
VIABILITA' STRADALE - NV01 - NV01A - Viabilità di ricucitura
Book sezioni trasversali correnti - passo 50 m - Tav. 4/4

SCALA : 1:200

COMMESSA	LOTTO	FASE	ENTE	TIPO DOC.	OPERA/DISCIPLINA	PROGR.	REV.
RR0P	02	R	13	W9	NV0100	004	A

Revis.	Descrizione	Redatto	Data	Verificato	Data	Approvato	Data	Autorizzato	Data
A	Emissione esecutiva	A.Poli	Mar. 2023	A.Moretti	Mar. 2023	T.Paoletti	Mar. 2023	Ing. V. Conforti Mar. 2023	
								ITALFERR G.E.I. S.p.A. U.O. PROGETTAZIONE LINEE E NODI Dott. Ing. Vincenzo CONFORTI Ordine degli Ingegneri di Frosinone n.426	

File : RR0P02R13W9NV0100004A.dwg	n. Elab. :