

autostrade // per l'italia

RHO-MONZA

**VIABILITA' DI ADDUZIONE AL SISTEMA
AUTOSTRADALE ESISTENTE A8 - A52**

LOTTO 3 : VARIANTE DI BARANZATE


PROGETTO PRELIMINARE

STUDIO PRELIMINARE AMBIENTALE

CENSIMENTO RICETTORI

| | | |
|---|---|--|
| IL RESPONSABILE PROGETTAZIONE SPECIALISTICA Ing. Ferruccio Bucalo Ord. Ingg. Genova N. 4940 RESPONSABILE UFFICIO MAM | IL RESPONSABILE INTEGRAZIONE PRESTAZIONI SPECIALISTICHE Ing. Massimiliano Giacobbi Ord. Ingg. Milano N. 20746 PROJECT ENGINEER | IL DIRETTORE TECNICO Ing. Maurizio Torresi Ord. Ingg. Milano N. 16492 RESPONSABILE FUNZIONE STP |
|---|---|--|

| WBS | RIFERIMENTO ELABORATO | | | | | DATA: LUGLIO 2013 | REVISIONE | |
|-----|-----------------------|----------|---------|--------|----------------|----------------------|-----------|------|
| | DIRETTORIO | | FILE | | | | n. | data |
| — | codice | commessa | N.Prog. | unita' | n. progressivo | | | |
| — | 1 | 1001601 | MAM | 1003 | — | | | |

| | | |
|---|--|---|
|  ingegneria europea | COORDINATORE OPERATIVO DI PROGETTO Ing. Federica Ferrari | ELABORAZIONE GRAFICA A CURA DI : — |
| CONSULENZA A CURA DI : — | | ELABORAZIONE PROGETTUALE A CURA DI : — |
| | | IL RESPONSABILE UFFICIO/UNITA' — |

| | | |
|---|--|--|
| VISTO DEL COORDINATORE GENERALE SPEA DIREZIONE OPERATIVA PROGETTAZIONE ED ESECUZIONE LAVORI ASPI Ing. Alberto Selleri | VISTO DEL COMMITTENTE autostrade // per l'italia Geom. Mauro MORETTI | VISTO DEL CONCEDENTE  |
|---|--|--|



| | |
|---|--|
| CODICE RICETTORE – E 26 | |
| Distanza dall'infrastruttura – 421 m | |
| LOCALIZZAZIONE | |
| Indirizzo | Via L. da Vinci |
| Comune | Bollate |
| Provincia | Milano |
| CARATTERISTICHE DELL'EDIFICIO | |
| Destinazione d'uso | Residenziale |
| N. piani fuori terra | 4 |
| Stato abitativo | <input checked="" type="checkbox"/> Abitato <input type="checkbox"/> Non abitato <input type="checkbox"/> In costruzione <input type="checkbox"/> Rudere o assimilabile |
| Stato di conservazione | <input checked="" type="checkbox"/> Ottimi/buono <input type="checkbox"/> Mediocre <input type="checkbox"/> Cattivo <input type="checkbox"/> Rudere |



| | |
|--|--|
| CODICE RICETTORE – E 22 | |
| Distanza dall'infrastruttura - -322 m | |
| LOCALIZZAZIONE | |
| Indirizzo | Via Varalli |
| Comune | Bollate |
| Provincia | Milano |
| CARATTERISTICHE DELL'EDIFICIO | |
| Destinazione d'uso | Residenziale |
| N. piani fuori terra | 3 |
| Stato abitativo | <input checked="" type="checkbox"/> Abitato <input type="checkbox"/> Non abitato <input type="checkbox"/> In costruzione <input type="checkbox"/> Rudere o assimilabile |
| Stato di conservazione | <input checked="" type="checkbox"/> Ottimi/buono <input type="checkbox"/> Mediocre <input type="checkbox"/> Cattivo <input type="checkbox"/> Rudere |



CODICE RICETTORE – E 275

Distanza dall'infrastruttura - -170 m

LOCALIZZAZIONE

| | |
|-----------|-----------|
| Indirizzo | Via Piave |
| Comune | Bollate |
| Provincia | Milano |

CARATTERISTICHE DELL'EDIFICIO

| | |
|------------------------|--|
| Destinazione d'uso | Residenziale |
| N. piani fuori terra | 2 |
| Stato abitativo | <input checked="" type="checkbox"/> Abitato <input type="checkbox"/> Non abitato <input type="checkbox"/> In costruzione <input type="checkbox"/> Rudere o assimilabile |
| Stato di conservazione | <input checked="" type="checkbox"/> Ottimi/buono <input type="checkbox"/> Mediocre <input type="checkbox"/> Cattivo <input type="checkbox"/> Rudere |



| | |
|---|--|
| CODICE RICETTORE – E 21 | |
| Distanza dall'infrastruttura – 309 m | |
| LOCALIZZAZIONE | |
| Indirizzo | Via Varalli |
| Comune | Bollate |
| Provincia | Milano |
| CARATTERISTICHE DELL'EDIFICIO | |
| Destinazione d'uso | Residenziale |
| N. piani fuori terra | 8 |
| Stato abitativo | <input checked="" type="checkbox"/> Abitato <input type="checkbox"/> Non abitato <input type="checkbox"/> In costruzione <input type="checkbox"/> Rudere o assimilabile |
| Stato di conservazione | <input checked="" type="checkbox"/> Ottimi/buono <input type="checkbox"/> Mediocre <input type="checkbox"/> Cattivo <input type="checkbox"/> Rudere |



CODICE RICETTORE – E 9

Distanza dall'infrastruttura – 272 m

LOCALIZZAZIONE

Indirizzo Via Fleming

Comune Bollate

Provincia Milano

CARATTERISTICHE DELL'EDIFICIO

Destinazione d'uso Residenziale

N. piani fuori terra 7

Stato abitativo
 Abitato
 Non abitato
 In costruzione
 Rudere o assimilabile

Stato di conservazione
 Ottimi/buono
 Mediocre
 Cattivo
 Rudere



| | |
|---|--|
| CODICE RICETTORE – E 10 | |
| Distanza dall'infrastruttura 254 m | |
| LOCALIZZAZIONE | |
| Indirizzo | Via Fleming |
| Comune | Bollate |
| Provincia | Milano |
| CARATTERISTICHE DELL'EDIFICIO | |
| Destinazione d'uso | Residenziale |
| N. piani fuori terra | 7 |
| Stato abitativo | <input checked="" type="checkbox"/> Abitato <input type="checkbox"/> Non abitato <input type="checkbox"/> In costruzione <input type="checkbox"/> Rudere o assimilabile |
| Stato di conservazione | <input checked="" type="checkbox"/> Ottimi/buono <input type="checkbox"/> Mediocre <input type="checkbox"/> Cattivo <input type="checkbox"/> Rudere |



CODICE RICETTORE – E 11

Distanza dall'infrastruttura – 224 m

LOCALIZZAZIONE

Indirizzo Via Varalli

Comune Bollate

Provincia Milano

CARATTERISTICHE DELL'EDIFICIO

Destinazione d'uso residenziale

N. piani fuori terra 7

Stato abitativo
 Abitato
 Non abitato
 In costruzione
 Rudere o assimilabile

Stato di conservazione
 Ottimi/buono
 Mediocre
 Cattivo
 Rudere



CODICE RICETTORE – E 1

Distanza dall'infrastruttura – 170 m

LOCALIZZAZIONE

| | |
|-----------|-----------------|
| Indirizzo | Via Zambelletti |
| Comune | Baranzate |
| Provincia | Milano |

CARATTERISTICHE DELL'EDIFICIO

| | |
|------------------------|--|
| Destinazione d'uso | industriale |
| N. piani fuori terra | 2 |
| Stato abitativo | <input checked="" type="checkbox"/> Abitato <input type="checkbox"/> Non abitato <input type="checkbox"/> In costruzione <input type="checkbox"/> Rudere o assimilabile |
| Stato di conservazione | <input checked="" type="checkbox"/> Ottimi/buono <input type="checkbox"/> Mediocre <input type="checkbox"/> Cattivo <input type="checkbox"/> Rudere |

**CODICE RICETTORE – E 2****Distanza dall'infrastruttura – 288 m****LOCALIZZAZIONE**

| | |
|-----------|-------------|
| Indirizzo | Via Fleming |
| Comune | Bollate |
| Provincia | Milano |

CARATTERISTICHE DELL'EDIFICIO

| | |
|------------------------|--|
| Destinazione d'uso | residenziale |
| N. piani fuori terra | 7 |
| Stato abitativo | <input checked="" type="checkbox"/> Abitato <input type="checkbox"/> Non abitato <input type="checkbox"/> In costruzione <input type="checkbox"/> Rudere o assimilabile |
| Stato di conservazione | <input checked="" type="checkbox"/> Ottimi/buono <input type="checkbox"/> Mediocre <input type="checkbox"/> Cattivo <input type="checkbox"/> Rudere |



CODICE RICETTORE – E 39

Distanza dall'infrastruttura – 32 m

LOCALIZZAZIONE

Indirizzo Via Varalli

Comune Bollate

Provincia Milano

CARATTERISTICHE DELL'EDIFICIO

Destinazione d'uso scuola

N. piani fuori terra 1

Stato abitativo
 Abitato
 Non abitato
 In costruzione
 Rudere o assimilabile

Stato di conservazione
 Ottimi/buono
 Mediocre
 Cattivo
 Rudere



CODICE RICETTORE – E 27

Distanza dall'infrastruttura – 333 m

LOCALIZZAZIONE

Indirizzo Via L. da Vinci

Comune Bollate

Provincia Milano

CARATTERISTICHE DELL'EDIFICIO

Destinazione d'uso residenziale

N. piani fuori terra 2

Stato abitativo
 Abitato
 Non abitato
 In costruzione
 Rudere o assimilabile

Stato di conservazione
 Ottimi/buono
 Mediocre
 Cattivo
 Rudere



CODICE RICETTORE – E 28

Distanza dall'infrastruttura 282 m

LOCALIZZAZIONE

Indirizzo Via Cantore

Comune Bollate

Provincia Milano

CARATTERISTICHE DELL'EDIFICIO

Destinazione d'uso Residenziale

N. piani fuori terra 3

Stato abitativo
 Abitato
 Non abitato
 In costruzione
 Rudere o assimilabile

Stato di conservazione
 Ottimi/buono
 Mediocre
 Cattivo
 Rudere



CODICE RICETTORE – E 25

Distanza dall'infrastruttura – 275 m

LOCALIZZAZIONE

Indirizzo Via Varalli

Comune Bollate

Provincia Milano

CARATTERISTICHE DELL'EDIFICIO

Destinazione d'uso residenziale

N. piani fuori terra 2

Stato abitativo
 Abitato
 Non abitato
 In costruzione
 Rudere o assimilabile

Stato di conservazione
 Ottimi/buono
 Mediocre
 Cattivo
 Rudere



CODICE RICETTORE – E 265

Distanza dall'infrastruttura – 465 m

LOCALIZZAZIONE

| | |
|-----------|-------------|
| Indirizzo | Via A. Diaz |
| Comune | Bollate |
| Provincia | Milano |

CARATTERISTICHE DELL'EDIFICIO

| | |
|------------------------|--|
| Destinazione d'uso | scuola |
| N. piani fuori terra | 2 |
| Stato abitativo | <input checked="" type="checkbox"/> Abitato <input type="checkbox"/> Non abitato <input type="checkbox"/> In costruzione <input type="checkbox"/> Rudere o assimilabile |
| Stato di conservazione | <input checked="" type="checkbox"/> Ottimi/buono <input type="checkbox"/> Mediocre <input type="checkbox"/> Cattivo <input type="checkbox"/> Rudere |



CODICE RICETTORE – E 276

Distanza dall'infrastruttura – 519 m

LOCALIZZAZIONE

| | |
|-----------|-----------|
| Indirizzo | Via Piave |
| Comune | Bollate |
| Provincia | Milano |

CARATTERISTICHE DELL'EDIFICIO

| | |
|------------------------|--|
| Destinazione d'uso | Ospedale |
| N. piani fuori terra | 8 |
| Stato abitativo | <input checked="" type="checkbox"/> Abitato <input type="checkbox"/> Non abitato <input type="checkbox"/> In costruzione <input type="checkbox"/> Rudere o assimilabile |
| Stato di conservazione | <input checked="" type="checkbox"/> Ottimi/buono <input type="checkbox"/> Mediocre <input type="checkbox"/> Cattivo <input type="checkbox"/> Rudere |



CODICE RICETTORE – E 192

Distanza dall'infrastruttura – 350 m

LOCALIZZAZIONE

| | |
|-----------|-----------|
| Indirizzo | Via Piave |
| Comune | Bollate |
| Provincia | Milano |

CARATTERISTICHE DELL'EDIFICIO

| | |
|------------------------|--|
| Destinazione d'uso | ospedale |
| N. piani fuori terra | 3 |
| Stato abitativo | <input checked="" type="checkbox"/> Abitato <input type="checkbox"/> Non abitato <input type="checkbox"/> In costruzione <input type="checkbox"/> Rudere o assimilabile |
| Stato di conservazione | <input checked="" type="checkbox"/> Ottimi/buono <input type="checkbox"/> Mediocre <input type="checkbox"/> Cattivo <input type="checkbox"/> Rudere |



CODICE RICETTORE – E 193

Distanza dall'infrastruttura 420 m

LOCALIZZAZIONE

Indirizzo Via Don Luigi Uboldi

Comune Bollate

Provincia Milano

CARATTERISTICHE DELL'EDIFICIO

Destinazione d'uso ospedale

N. piani fuori terra 2

Stato abitativo
 Abitato
 Non abitato
 In costruzione
 Rudere o assimilabile

Stato di conservazione
 Ottimi/buono
 Mediocre
 Cattivo
 Rudere



CODICE RICETTORE – E 194

Distanza dall'infrastruttura 300 m

LOCALIZZAZIONE

Indirizzo Via Don Luigi Uboldi

Comune Bollate

Provincia Milano

CARATTERISTICHE DELL'EDIFICIO

Destinazione d'uso ospedale

N. piani fuori terra 4

Stato abitativo
 Abitato
 Non abitato
 In costruzione
 Rudere o assimilabile

Stato di conservazione
 Ottimi/buono
 Mediocre
 Cattivo
 Rudere



CODICE RICETTORE – E 186 A,B,C,D,E

Distanza dall'infrastruttura – 230 m

LOCALIZZAZIONE

Indirizzo Via dei Giovi

Comune Baranzate

Provincia Milano

CARATTERISTICHE DELL'EDIFICIO

Destinazione d'uso Industriale

N. piani fuori terra 4

Stato abitativo
 Abitato
 Non abitato
 In costruzione
 Rudere o assimilabile

Stato di conservazione
 Ottimi/buono
 Mediocre
 Cattivo
 Rudere



CODICE RICETTORE – E 189 a,b

Distanza dall'infrastruttura – 50m

LOCALIZZAZIONE

Indirizzo Via Sempione

Comune Baranzate

Provincia Milano

CARATTERISTICHE DELL'EDIFICIO

Destinazione d'uso residenziale

N. piani fuori terra 8

Stato abitativo
 Abitato
 Non abitato
 In costruzione
 Rudere o assimilabile

Stato di conservazione
 Ottimi/buono
 Mediocre
 Cattivo
 Rudere



| | |
|---|--|
| CODICE RICETTORE E 188 | |
| Distanza dall'infrastruttura – 100 m | |
| LOCALIZZAZIONE | |
| Indirizzo | Via Sempione |
| Comune | Baranzate |
| Provincia | Milano |
| CARATTERISTICHE DELL'EDIFICIO | |
| Destinazione d'uso | Residenziale |
| N. piani fuori terra | 3 |
| Stato abitativo | <input checked="" type="checkbox"/> Abitato <input type="checkbox"/> Non abitato <input type="checkbox"/> In costruzione <input type="checkbox"/> Rudere o assimilabile |
| Stato di conservazione | <input checked="" type="checkbox"/> Ottimi/buono <input type="checkbox"/> Mediocre <input type="checkbox"/> Cattivo <input type="checkbox"/> Rudere |



| | |
|--|--|
| CODICE RICETTORE E 183 | |
| Distanza dall'infrastruttura – 20 m | |
| LOCALIZZAZIONE | |
| Indirizzo | Via Monte Abetone |
| Comune | Baranzate |
| Provincia | Milano |
| CARATTERISTICHE DELL'EDIFICIO | |
| Destinazione d'uso | industriale |
| N. piani fuori terra | 2 |
| Stato abitativo | <input checked="" type="checkbox"/> Abitato <input type="checkbox"/> Non abitato <input type="checkbox"/> In costruzione <input type="checkbox"/> Rudere o assimilabile |
| Stato di conservazione | <input checked="" type="checkbox"/> Ottimi/buono <input type="checkbox"/> Mediocre <input type="checkbox"/> Cattivo <input type="checkbox"/> Rudere |



CODICE RICETTORE E 84

Distanza dall'infrastruttura 140 m

LOCALIZZAZIONE

| | |
|-----------|----------------------|
| Indirizzo | Via Don Luigi Sturzo |
| Comune | Baranzate |
| Provincia | Milano |

CARATTERISTICHE DELL'EDIFICIO

| | |
|------------------------|--|
| Destinazione d'uso | industriale |
| N. piani fuori terra | 2 |
| Stato abitativo | <input checked="" type="checkbox"/> Abitato <input type="checkbox"/> Non abitato <input type="checkbox"/> In costruzione <input type="checkbox"/> Rudere o assimilabile |
| Stato di conservazione | <input type="checkbox"/> Ottimi/buono <input checked="" type="checkbox"/> Mediocre <input type="checkbox"/> Cattivo <input type="checkbox"/> Rudere |



CODICE RICETTORE E 190 A,B

Distanza dall'infrastruttura – 150 m

LOCALIZZAZIONE

| | |
|-----------|-----------|
| Indirizzo | Via Giovi |
| Comune | Baranzate |
| Provincia | Milano |

CARATTERISTICHE DELL'EDIFICIO

| | |
|------------------------|--|
| Destinazione d'uso | industriale |
| N. piani fuori terra | 3 |
| Stato abitativo | <input checked="" type="checkbox"/> Abitato <input type="checkbox"/> Non abitato <input type="checkbox"/> In costruzione <input type="checkbox"/> Rudere o assimilabile |
| Stato di conservazione | <input checked="" type="checkbox"/> Ottimi/buono <input type="checkbox"/> Mediocre <input type="checkbox"/> Cattivo <input type="checkbox"/> Rudere |



CODICE RICETTORE E 185 A,B,C

Distanza dall'infrastruttura – 220 m

LOCALIZZAZIONE

Indirizzo Via dei Giovi

Comune Baranzate

Provincia Milano

CARATTERISTICHE DELL'EDIFICIO

Destinazione d'uso industriale

N. piani fuori terra 3

Stato abitativo
 Abitato
 Non abitato
 In costruzione
 Rudere o assimilabile

Stato di conservazione
 Ottimi/buono
 Mediocre
 Cattivo
 Rudere



CODICE RICETTORE E 184

Distanza dall'infrastruttura – 290 m

LOCALIZZAZIONE

Indirizzo Via dei Giovi

Comune Baranzate

Provincia Milano

CARATTERISTICHE DELL'EDIFICIO

Destinazione d'uso industriale

N. piani fuori terra 5

Stato abitativo
 Abitato
 Non abitato
 In costruzione
 Rudere o assimilabile

Stato di conservazione
 Ottimi/buono
 Mediocre
 Cattivo
 Rudere



| | |
|---|--|
| CODICE RICETTORE E 187 | |
| Distanza dall'infrastruttura – 350 m | |
| LOCALIZZAZIONE | |
| Indirizzo | Via Sempione |
| Comune | Baranzate |
| Provincia | Milano |
| CARATTERISTICHE DELL'EDIFICIO | |
| Destinazione d'uso | residenziale |
| N. piani fuori terra | 3 |
| Stato abitativo | <input checked="" type="checkbox"/> Abitato <input type="checkbox"/> Non abitato <input type="checkbox"/> In costruzione <input type="checkbox"/> Rudere o assimilabile |
| Stato di conservazione | <input checked="" type="checkbox"/> Ottimi/buono <input type="checkbox"/> Mediocre <input type="checkbox"/> Cattivo <input type="checkbox"/> Rudere |



| | |
|---|--|
| CODICE RICETTORE E 179 | |
| Distanza dall'infrastruttura 280 m | |
| LOCALIZZAZIONE | |
| Indirizzo | Via Milano |
| Comune | Baranzate |
| Provincia | Milano |
| CARATTERISTICHE DELL'EDIFICIO | |
| Destinazione d'uso | industriale |
| N. piani fuori terra | 3 |
| Stato abitativo | <input checked="" type="checkbox"/> Abitato <input type="checkbox"/> Non abitato <input type="checkbox"/> In costruzione <input type="checkbox"/> Rudere o assimilabile |
| Stato di conservazione | <input checked="" type="checkbox"/> Ottimi/buono <input type="checkbox"/> Mediocre <input type="checkbox"/> Cattivo <input type="checkbox"/> Rudere |



CODICE RICETTORE E 255

Distanza dall'infrastruttura – 200 m

LOCALIZZAZIONE

| | |
|-----------|-----------|
| Indirizzo | Vi Milano |
| Comune | Baranzate |
| Provincia | Milano |

CARATTERISTICHE DELL'EDIFICIO

| | |
|------------------------|--|
| Destinazione d'uso | residenziale |
| N. piani fuori terra | 3 |
| Stato abitativo | <input checked="" type="checkbox"/> Abitato <input type="checkbox"/> Non abitato <input type="checkbox"/> In costruzione <input type="checkbox"/> Rudere o assimilabile |
| Stato di conservazione | <input checked="" type="checkbox"/> Ottimi/buono <input type="checkbox"/> Mediocre <input type="checkbox"/> Cattivo <input type="checkbox"/> Rudere |



CODICE RICETTORE E181

Distanza dall'infrastruttura – 180 m

LOCALIZZAZIONE

Indirizzo Via Milano

Comune Baranzate

Provincia Milano

CARATTERISTICHE DELL'EDIFICIO

Destinazione d'uso industriale

N. piani fuori terra 2

Stato abitativo
 Abitato
 Non abitato
 In costruzione
 Rudere o assimilabile

Stato di conservazione
 Ottimi/buono
 Mediocre
 Cattivo
 Rudere



CODICE RICETTORE E 29

Distanza dall'infrastruttura – 150 m

LOCALIZZAZIONE

| | |
|-----------|-----------------------|
| Indirizzo | Via Leonardo Da Vinci |
| Comune | Bollate |
| Provincia | Milano |

CARATTERISTICHE DELL'EDIFICIO

| | |
|------------------------|--|
| Destinazione d'uso | residenziale |
| N. piani fuori terra | 2 |
| Stato abitativo | <input checked="" type="checkbox"/> Abitato <input type="checkbox"/> Non abitato <input type="checkbox"/> In costruzione <input type="checkbox"/> Rudere o assimilabile |
| Stato di conservazione | <input checked="" type="checkbox"/> Ottimi/buono <input type="checkbox"/> Mediocre <input type="checkbox"/> Cattivo <input type="checkbox"/> Rudere |



| | |
|---|--|
| CODICE RICETTORE E 30 | |
| Distanza dall'infrastruttura – 150 m | |
| LOCALIZZAZIONE | |
| Indirizzo | Via Armando Diaz |
| Comune | Bollate |
| Provincia | Milano |
| CARATTERISTICHE DELL'EDIFICIO | |
| Destinazione d'uso | residenziale |
| N. piani fuori terra | 2 |
| Stato abitativo | <input checked="" type="checkbox"/> Abitato <input type="checkbox"/> Non abitato <input type="checkbox"/> In costruzione <input type="checkbox"/> Rudere o assimilabile |
| Stato di conservazione | <input checked="" type="checkbox"/> Ottimi/buono <input type="checkbox"/> Mediocre <input type="checkbox"/> Cattivo <input type="checkbox"/> Rudere |


CODICE RICETTORE E 35
Distanza dall'infrastruttura – 150 m
LOCALIZZAZIONE

Indirizzo | Via Armando Diaz

Comune | Bollate

Provincia | Milano

CARATTERISTICHE DELL'EDIFICIO

Destinazione d'uso | residenziale

N. piani fuori terra | 3

Stato abitativo |

- Abitato
- Non abitato
- In costruzione
- Rudere o assimilabile

Stato di conservazione |

- Ottimi/buono
- Mediocre
- Cattivo
- Rudere


CODICE RICETTORE E 180
Distanza dall'infrastruttura – 200 m
LOCALIZZAZIONE

| | |
|-----------|------------|
| Indirizzo | Via Milano |
| Comune | Baranzate |
| Provincia | Milano |

CARATTERISTICHE DELL'EDIFICIO

| | |
|------------------------|--|
| Destinazione d'uso | industriale |
| N. piani fuori terra | 2 |
| Stato abitativo | <input checked="" type="checkbox"/> Abitato <input type="checkbox"/> Non abitato <input type="checkbox"/> In costruzione <input type="checkbox"/> Rudere o assimilabile |
| Stato di conservazione | <input checked="" type="checkbox"/> Ottimi/buono <input type="checkbox"/> Mediocre <input type="checkbox"/> Cattivo <input type="checkbox"/> Rudere |



CODICE RICETTORE E 155

Distanza dall'infrastruttura – 170 m

LOCALIZZAZIONE

Indirizzo Via Carlo Moretti

Comune Baranzate

Provincia Milano

CARATTERISTICHE DELL'EDIFICIO

Destinazione d'uso industriale

N. piani fuori terra 3

Stato abitativo
 Abitato
 Non abitato
 In costruzione
 Rudere o assimilabile

Stato di conservazione
 Ottimi/buono
 Mediocre
 Cattivo
 Rudere



| | |
|---|--|
| CODICE RICETTORE E 154 | |
| Distanza dall'infrastruttura – 170 m | |
| LOCALIZZAZIONE | |
| Indirizzo | Via Carlo Moretti |
| Comune | Baranzate |
| Provincia | Milano |
| CARATTERISTICHE DELL'EDIFICIO | |
| Destinazione d'uso | industriale |
| N. piani fuori terra | 3 |
| Stato abitativo | <input checked="" type="checkbox"/> Abitato <input type="checkbox"/> Non abitato <input type="checkbox"/> In costruzione <input type="checkbox"/> Rudere o assimilabile |
| Stato di conservazione | <input checked="" type="checkbox"/> Ottimi/buono <input type="checkbox"/> Mediocre <input type="checkbox"/> Cattivo <input type="checkbox"/> Rudere |



CODICE RICETTORE E 153

Distanza dall'infrastruttura – 50 m

LOCALIZZAZIONE

| | |
|-----------|-------------------|
| Indirizzo | Via Carlo Moretti |
| Comune | Baranzate |
| Provincia | Milano |

CARATTERISTICHE DELL'EDIFICIO

| | |
|------------------------|--|
| Destinazione d'uso | industriale |
| N. piani fuori terra | 3 |
| Stato abitativo | <input checked="" type="checkbox"/> Abitato <input type="checkbox"/> Non abitato <input type="checkbox"/> In costruzione <input type="checkbox"/> Rudere o assimilabile |
| Stato di conservazione | <input checked="" type="checkbox"/> Ottimi/buono <input type="checkbox"/> Mediocre <input type="checkbox"/> Cattivo <input type="checkbox"/> Rudere |



CODICE RICETTORE E 160

Distanza dall'infrastruttura – 270 m

LOCALIZZAZIONE

Indirizzo Via Carlo Moretti

Comune Baranzate

Provincia Milano

CARATTERISTICHE DELL'EDIFICIO

Destinazione d'uso industriale

N. piani fuori terra 3

Stato abitativo
 Abitato
 Non abitato
 In costruzione
 Rudere o assimilabile

Stato di conservazione
 Ottimi/buono
 Mediocre
 Cattivo
 Rudere



CODICE RICETTORE E 161

Distanza dall'infrastruttura -120 m

LOCALIZZAZIONE

Indirizzo Via Zambelletti

Comune Baranzate

Provincia Milano

CARATTERISTICHE DELL'EDIFICIO

Destinazione d'uso industriale

N. piani fuori terra 3

Stato abitativo
 Abitato
 Non abitato
 In costruzione
 Rudere o assimilabile

Stato di conservazione
 Ottimi/buono
 Mediocre
 Cattivo
 Rudere



| | |
|---|--|
| CODICE RICETTORE E 159 a,b | |
| Distanza dall'infrastruttura – 160 | |
| LOCALIZZAZIONE | |
| Indirizzo | Via Carlo Moretti |
| Comune | Baranzate |
| Provincia | Milano |
| CARATTERISTICHE DELL'EDIFICIO | |
| Destinazione d'uso | Industriale |
| N. piani fuori terra | 2 |
| Stato abitativo | <input checked="" type="checkbox"/> Abitato <input type="checkbox"/> Non abitato <input type="checkbox"/> In costruzione <input type="checkbox"/> Rudere o assimilabile |
| Stato di conservazione | <input checked="" type="checkbox"/> Ottimi/buono <input type="checkbox"/> Mediocre <input type="checkbox"/> Cattivo <input type="checkbox"/> Rudere |



CODICE RICETTORE E 158

Distanza dall'infrastruttura – 120 m

LOCALIZZAZIONE

| | |
|-----------|-------------------|
| Indirizzo | Via Carlo Moretti |
| Comune | Baranzate |
| Provincia | Milano |

CARATTERISTICHE DELL'EDIFICIO

| | |
|------------------------|--|
| Destinazione d'uso | Industriale |
| N. piani fuori terra | 2 |
| Stato abitativo | <input checked="" type="checkbox"/> Abitato <input type="checkbox"/> Non abitato <input type="checkbox"/> In costruzione <input type="checkbox"/> Rudere o assimilabile |
| Stato di conservazione | <input checked="" type="checkbox"/> Ottimi/buono <input type="checkbox"/> Mediocre <input type="checkbox"/> Cattivo <input type="checkbox"/> Rudere |



| | |
|--|--|
| CODICE RICETTORE E 156 | |
| Distanza dall'infrastruttura – 50 | |
| LOCALIZZAZIONE | |
| Indirizzo | Via Carlo Moretti |
| Comune | Baranzate |
| Provincia | Milano |
| CARATTERISTICHE DELL'EDIFICIO | |
| Destinazione d'uso | Industriale |
| N. piani fuori terra | 2 |
| Stato abitativo | <input checked="" type="checkbox"/> Abitato <input type="checkbox"/> Non abitato <input type="checkbox"/> In costruzione <input type="checkbox"/> Rudere o assimilabile |
| Stato di conservazione | <input checked="" type="checkbox"/> Ottimi/buono <input type="checkbox"/> Mediocre <input type="checkbox"/> Cattivo <input type="checkbox"/> Rudere |



| | |
|--|--|
| CODICE RICETTORE E 157 | |
| Distanza dall'infrastruttura – 50 m | |
| LOCALIZZAZIONE | |
| Indirizzo | Via Falzarego |
| Comune | Baranzate |
| Provincia | Milano |
| CARATTERISTICHE DELL'EDIFICIO | |
| Destinazione d'uso | industriale |
| N. piani fuori terra | 2 |
| Stato abitativo | <input checked="" type="checkbox"/> Abitato <input type="checkbox"/> Non abitato <input type="checkbox"/> In costruzione <input type="checkbox"/> Rudere o assimilabile |
| Stato di conservazione | <input checked="" type="checkbox"/> Ottimi/buono <input type="checkbox"/> Mediocre <input type="checkbox"/> Cattivo <input type="checkbox"/> Rudere |



CODICE RICETTORE E 164

Distanza dall'infrastruttura – 30 m

LOCALIZZAZIONE

Indirizzo Via Falzarego

Comune Baranzate

Provincia Milano

CARATTERISTICHE DELL'EDIFICIO

Destinazione d'uso residenziale

N. piani fuori terra 3

Stato abitativo
 Abitato
 Non abitato
 In costruzione
 Rudere o assimilabile

Stato di conservazione
 Ottimi/buono
 Mediocre
 Cattivo
 Rudere



| | |
|---|--|
| CODICE RICETTORE E 163 | |
| Distanza dall'infrastruttura – 100 | |
| LOCALIZZAZIONE | |
| Indirizzo | Via S. Falzarego |
| Comune | Baranzate |
| Provincia | Milano |
| CARATTERISTICHE DELL'EDIFICIO | |
| Destinazione d'uso | Industriale |
| N. piani fuori terra | 3 |
| Stato abitativo | <input checked="" type="checkbox"/> Abitato <input type="checkbox"/> Non abitato <input type="checkbox"/> In costruzione <input type="checkbox"/> Rudere o assimilabile |
| Stato di conservazione | <input checked="" type="checkbox"/> Ottimi/buono <input type="checkbox"/> Mediocre <input type="checkbox"/> Cattivo <input type="checkbox"/> Rudere |



| | |
|---|--|
| CODICE RICETTORE E 162 | |
| Distanza dall'infrastruttura – 160 | |
| LOCALIZZAZIONE | |
| Indirizzo | Via Falzarego |
| Comune | Baranzate |
| Provincia | Milano |
| CARATTERISTICHE DELL'EDIFICIO | |
| Destinazione d'uso | Industriale |
| N. piani fuori terra | 2 |
| Stato abitativo | <input checked="" type="checkbox"/> Abitato <input type="checkbox"/> Non abitato <input type="checkbox"/> In costruzione <input type="checkbox"/> Rudere o assimilabile |
| Stato di conservazione | <input checked="" type="checkbox"/> Ottimi/buono <input type="checkbox"/> Mediocre <input type="checkbox"/> Cattivo <input type="checkbox"/> Rudere |



CODICE RICETTORE E 166

Distanza dall'infrastruttura – 70 m

LOCALIZZAZIONE

Indirizzo Via stella rosa

Comune Baranzate

Provincia Milano

CARATTERISTICHE DELL'EDIFICIO

Destinazione d'uso Industriale

N. piani fuori terra 4

Stato abitativo
 Abitato
 Non abitato
 In costruzione
 Rudere o assimilabile

Stato di conservazione
 Ottimi/buono
 Mediocre
 Cattivo
 Rudere



CODICE RICETTORE E 167

Distanza dall'infrastruttura – 180 m

LOCALIZZAZIONE

Indirizzo Via Falzarego

Comune Baranzate

Provincia Milano

CARATTERISTICHE DELL'EDIFICIO

Destinazione d'uso Industriale

N. piani fuori terra 2

Stato abitativo
 Abitato
 Non abitato
 In costruzione
 Rudere o assimilabile

Stato di conservazione
 Ottimi/buono
 Mediocre
 Cattivo
 Rudere



CODICE RICETTORE E 171

Distanza dall'infrastruttura – 270 m

LOCALIZZAZIONE

Indirizzo Via Falzarego

Comune Baranzate

Provincia Milano

CARATTERISTICHE DELL'EDIFICIO

Destinazione d'uso Industriale

N. piani fuori terra 2

Stato abitativo
 Abitato
 Non abitato
 In costruzione
 Rudere o assimilabile

Stato di conservazione
 Ottimi/buono
 Mediocre
 Cattivo
 Rudere



| | |
|---|--|
| CODICE RICETTORE E 173 | |
| Distanza dall'infrastruttura – 250 m | |
| LOCALIZZAZIONE | |
| Indirizzo | Via Falzarego |
| Comune | Baranzate |
| Provincia | Milano |
| CARATTERISTICHE DELL'EDIFICIO | |
| Destinazione d'uso | Industriale |
| N. piani fuori terra | 3 |
| Stato abitativo | <input checked="" type="checkbox"/> Abitato <input type="checkbox"/> Non abitato <input type="checkbox"/> In costruzione <input type="checkbox"/> Rudere o assimilabile |
| Stato di conservazione | <input checked="" type="checkbox"/> Ottimi/buono <input type="checkbox"/> Mediocre <input type="checkbox"/> Cattivo <input type="checkbox"/> Rudere |



CODICE RICETTORE E 174 a,b,c,d

Distanza dall'infrastruttura – 260 m

LOCALIZZAZIONE

Indirizzo Via Falzarego

Comune Baranzate

Provincia Milano

CARATTERISTICHE DELL'EDIFICIO

Destinazione d'uso Industriale

N. piani fuori terra 3

Stato abitativo
 Abitato
 Non abitato
 In costruzione
 Rudere o assimilabile

Stato di conservazione
 Ottimi/buono
 Mediocre
 Cattivo
 Rudere



CODICE RICETTORE E 175

Distanza dall'infrastruttura – 160 m

LOCALIZZAZIONE

| | |
|-----------|------------------|
| Indirizzo | Via San Gottardo |
| Comune | Bollate |
| Provincia | Milano |

CARATTERISTICHE DELL'EDIFICIO

| | |
|------------------------|--|
| Destinazione d'uso | Industriale |
| N. piani fuori terra | 2 |
| Stato abitativo | <input checked="" type="checkbox"/> Abitato <input type="checkbox"/> Non abitato <input type="checkbox"/> In costruzione <input type="checkbox"/> Rudere o assimilabile |
| Stato di conservazione | <input checked="" type="checkbox"/> Ottimi/buono <input type="checkbox"/> Mediocre <input type="checkbox"/> Cattivo <input type="checkbox"/> Rudere |



| | |
|---|--|
| CODICE RICETTORE E 176 a,b | |
| Distanza dall'infrastruttura – 155 m | |
| LOCALIZZAZIONE | |
| Indirizzo | Via San Gottardo |
| Comune | Bollate |
| Provincia | Milano |
| CARATTERISTICHE DELL'EDIFICIO | |
| Destinazione d'uso | Industriale |
| N. piani fuori terra | 3 |
| Stato abitativo | <input checked="" type="checkbox"/> Abitato <input type="checkbox"/> Non abitato <input type="checkbox"/> In costruzione <input type="checkbox"/> Rudere o assimilabile |
| Stato di conservazione | <input checked="" type="checkbox"/> Ottimi/buono <input type="checkbox"/> Mediocre <input type="checkbox"/> Cattivo <input type="checkbox"/> Rudere |



CODICE RICETTORE E 177

Distanza dall'infrastruttura – 165 m

LOCALIZZAZIONE

Indirizzo Via Milano

Comune Bollate

Provincia Milano

CARATTERISTICHE DELL'EDIFICIO

Destinazione d'uso Industriale

N. piani fuori terra 3

Stato abitativo
 Abitato
 Non abitato
 In costruzione
 Rudere o assimilabile

Stato di conservazione
 Ottimi/buono
 Mediocre
 Cattivo
 Rudere



CODICE RICETTORE E 178

Distanza dall'infrastruttura – 200 m

LOCALIZZAZIONE

| | |
|-----------|------------|
| Indirizzo | Via Milano |
| Comune | Bollate |
| Provincia | Milano |

CARATTERISTICHE DELL'EDIFICIO

| | |
|------------------------|--|
| Destinazione d'uso | Industriale |
| N. piani fuori terra | 3 |
| Stato abitativo | <input checked="" type="checkbox"/> Abitato <input type="checkbox"/> Non abitato <input type="checkbox"/> In costruzione <input type="checkbox"/> Rudere o assimilabile |
| Stato di conservazione | <input checked="" type="checkbox"/> Ottimi/buono <input type="checkbox"/> Mediocre <input type="checkbox"/> Cattivo <input type="checkbox"/> Rudere |



CODICE RICETTORE E 172

Distanza dall'infrastruttura – 230 m

LOCALIZZAZIONE

Indirizzo Via Stella Rosa

Comune Baranzate

Provincia Milano

CARATTERISTICHE DELL'EDIFICIO

Destinazione d'uso Industriale

N. piani fuori terra 2

Stato abitativo
 Abitato
 Non abitato
 In costruzione
 Rudere o assimilabile

Stato di conservazione
 Ottimi/buono
 Mediocre
 Cattivo
 Rudere



| | |
|---|--|
| CODICE RICETTORE E 149 | |
| Distanza dall'infrastruttura – 170 | |
| LOCALIZZAZIONE | |
| Indirizzo | Via Zambelletti |
| Comune | Baranzate |
| Provincia | Milano |
| CARATTERISTICHE DELL'EDIFICIO | |
| Destinazione d'uso | industriale |
| N. piani fuori terra | 4 |
| Stato abitativo | <input checked="" type="checkbox"/> Abitato <input type="checkbox"/> Non abitato <input type="checkbox"/> In costruzione <input type="checkbox"/> Rudere o assimilabile |
| Stato di conservazione | <input checked="" type="checkbox"/> Ottimi/buono <input type="checkbox"/> Mediocre <input type="checkbox"/> Cattivo <input type="checkbox"/> Rudere |



CODICE RICETTORE E 252

Distanza dall'infrastruttura – 103

LOCALIZZAZIONE

Indirizzo Via Zambelletti

Comune Baranzate

Provincia Milano

CARATTERISTICHE DELL'EDIFICIO

Destinazione d'uso Industriale

N. piani fuori terra 4

Stato abitativo
 Abitato
 Non abitato
 In costruzione
 Rudere o assimilabile

Stato di conservazione
 Ottimi/buono
 Mediocre
 Cattivo
 Rudere



CODICE RICETTORE E 150

Distanza dall'infrastruttura – 8 m

LOCALIZZAZIONE

Indirizzo Via Presolana

Comune Baranzate

Provincia Milano

CARATTERISTICHE DELL'EDIFICIO

Destinazione d'uso industriale

N. piani fuori terra 3

Stato abitativo
 Abitato
 Non abitato
 In costruzione
 Rudere o assimilabile

Stato di conservazione
 Ottimi/buono
 Mediocre
 Cattivo
 Rudere



CODICE RICETTORE E151

Distanza dall'infrastruttura – 50 m

LOCALIZZAZIONE

Indirizzo Via Monte Mottarone

Comune Baranzate

Provincia Milano

CARATTERISTICHE DELL'EDIFICIO

Destinazione d'uso Industriale

N. piani fuori terra 3

Stato abitativo
 Abitato
 Non abitato
 In costruzione
 Rudere o assimilabile

Stato di conservazione
 Ottimi/buono
 Mediocre
 Cattivo
 Rudere



| | |
|---|--|
| CODICE RICETTORE E 148 | |
| Distanza dall'infrastruttura – 120 m | |
| LOCALIZZAZIONE | |
| Indirizzo | Via Monte Mottarone |
| Comune | Baranzate |
| Provincia | Milano |
| CARATTERISTICHE DELL'EDIFICIO | |
| Destinazione d'uso | Industriale |
| N. piani fuori terra | 2 |
| Stato abitativo | <input checked="" type="checkbox"/> Abitato <input type="checkbox"/> Non abitato <input type="checkbox"/> In costruzione <input type="checkbox"/> Rudere o assimilabile |
| Stato di conservazione | <input checked="" type="checkbox"/> Ottimi/buono <input type="checkbox"/> Mediocre <input type="checkbox"/> Cattivo <input type="checkbox"/> Rudere |



| | |
|---|--|
| CODICE RICETTORE E 147 A,B | |
| Distanza dall'infrastruttura – 200 m | |
| LOCALIZZAZIONE | |
| Indirizzo | Via Monte Mottarone |
| Comune | Baranzate |
| Provincia | Milano |
| CARATTERISTICHE DELL'EDIFICIO | |
| Destinazione d'uso | Industriale |
| N. piani fuori terra | 3 |
| Stato abitativo | <input checked="" type="checkbox"/> Abitato <input type="checkbox"/> Non abitato <input type="checkbox"/> In costruzione <input type="checkbox"/> Rudere o assimilabile |
| Stato di conservazione | <input type="checkbox"/> Ottimi/buono <input checked="" type="checkbox"/> Mediocre <input type="checkbox"/> Cattivo <input type="checkbox"/> Rudere |



CODICE RICETTORE E 141

Distanza dall'infrastruttura – 160 m

LOCALIZZAZIONE

| | |
|-----------|--------------------|
| Indirizzo | Via Monte Resegone |
| Comune | Baranzate |
| Provincia | Milano |

CARATTERISTICHE DELL'EDIFICIO

| | |
|------------------------|--|
| Destinazione d'uso | Industriale |
| N. piani fuori terra | 3 |
| Stato abitativo | <input checked="" type="checkbox"/> Abitato <input type="checkbox"/> Non abitato <input type="checkbox"/> In costruzione <input type="checkbox"/> Rudere o assimilabile |
| Stato di conservazione | <input checked="" type="checkbox"/> Ottimi/buono <input type="checkbox"/> Mediocre <input type="checkbox"/> Cattivo <input type="checkbox"/> Rudere |



CODICE RICETTORE E 261

Distanza dall'infrastruttura – 200 m

LOCALIZZAZIONE

| | |
|-----------|--------------------|
| Indirizzo | Via Monte Resegone |
| Comune | Baranzate |
| Provincia | Milano |

CARATTERISTICHE DELL'EDIFICIO

| | |
|------------------------|--|
| Destinazione d'uso | Chiesa |
| N. piani fuori terra | 2 |
| Stato abitativo | <input checked="" type="checkbox"/> Abitato <input type="checkbox"/> Non abitato <input type="checkbox"/> In costruzione <input type="checkbox"/> Rudere o assimilabile |
| Stato di conservazione | <input type="checkbox"/> Ottimi/buono <input checked="" type="checkbox"/> Mediocre <input type="checkbox"/> Cattivo <input type="checkbox"/> Rudere |



| | |
|---|--|
| CODICE RICETTORE E 140 | |
| Distanza dall'infrastruttura – 220 m | |
| LOCALIZZAZIONE | |
| Indirizzo | Via Monte Resegone |
| Comune | Baranzate |
| Provincia | Milano |
| CARATTERISTICHE DELL'EDIFICIO | |
| Destinazione d'uso | residenziale |
| N. piani fuori terra | 2 |
| Stato abitativo | <input checked="" type="checkbox"/> Abitato <input type="checkbox"/> Non abitato <input type="checkbox"/> In costruzione <input type="checkbox"/> Rudere o assimilabile |
| Stato di conservazione | <input checked="" type="checkbox"/> Ottimi/buono <input type="checkbox"/> Mediocre <input type="checkbox"/> Cattivo <input type="checkbox"/> Rudere |



| | |
|---|--|
| CODICE RICETTORE E 142 | |
| Distanza dall'infrastruttura – 250 m | |
| LOCALIZZAZIONE | |
| Indirizzo | Via Aquileja |
| Comune | Baranzate |
| Provincia | Milano |
| CARATTERISTICHE DELL'EDIFICIO | |
| Destinazione d'uso | Residenziale |
| N. piani fuori terra | 4 |
| Stato abitativo | <input checked="" type="checkbox"/> Abitato <input type="checkbox"/> Non abitato <input type="checkbox"/> In costruzione <input type="checkbox"/> Rudere o assimilabile |
| Stato di conservazione | <input checked="" type="checkbox"/> Ottimi/buono <input type="checkbox"/> Mediocre <input type="checkbox"/> Cattivo <input type="checkbox"/> Rudere |



CODICE RICETTORE E 143

Distanza dall'infrastruttura – 260 m

LOCALIZZAZIONE

Indirizzo Via Aquileja

Comune Baranzate

Provincia Milano

CARATTERISTICHE DELL'EDIFICIO

Destinazione d'uso industriale

N. piani fuori terra 2

Stato abitativo
 Abitato
 Non abitato
 In costruzione
 Rudere o assimilabile

Stato di conservazione
 Ottimi/buono
 Mediocre
 Cattivo
 Rudere



CODICE RICETTORE E 250

Distanza dall'infrastruttura – 230 m

LOCALIZZAZIONE

Indirizzo Via Aquileja

Comune Baranzate

Provincia Milano

CARATTERISTICHE DELL'EDIFICIO

Destinazione d'uso Industriale

N. piani fuori terra 2

Stato abitativo
 Abitato
 Non abitato
 In costruzione
 Rudere o assimilabile

Stato di conservazione
 Ottimi/buono
 Mediocre
 Cattivo
 Rudere



| | |
|---|--|
| CODICE RICETTORE E 146 | |
| Distanza dall'infrastruttura – 220 m | |
| LOCALIZZAZIONE | |
| Indirizzo | Via Monte Resegone |
| Comune | Baranzate |
| Provincia | Milano |
| CARATTERISTICHE DELL'EDIFICIO | |
| Destinazione d'uso | residenziale |
| N. piani fuori terra | 2 |
| Stato abitativo | <input checked="" type="checkbox"/> Abitato <input type="checkbox"/> Non abitato <input type="checkbox"/> In costruzione <input type="checkbox"/> Rudere o assimilabile |
| Stato di conservazione | <input checked="" type="checkbox"/> Ottimi/buono <input type="checkbox"/> Mediocre <input type="checkbox"/> Cattivo <input type="checkbox"/> Rudere |



| | |
|---|--|
| CODICE RICETTORE E 145 | |
| Distanza dall'infrastruttura – 230 m | |
| LOCALIZZAZIONE | |
| Indirizzo | Via Monte Resegone |
| Comune | Baranzate |
| Provincia | Milano |
| CARATTERISTICHE DELL'EDIFICIO | |
| Destinazione d'uso | residenziale |
| N. piani fuori terra | 2 |
| Stato abitativo | <input checked="" type="checkbox"/> Abitato <input type="checkbox"/> Non abitato <input type="checkbox"/> In costruzione <input type="checkbox"/> Rudere o assimilabile |
| Stato di conservazione | <input checked="" type="checkbox"/> Ottimi/buono <input type="checkbox"/> Mediocre <input type="checkbox"/> Cattivo <input type="checkbox"/> Rudere |



CODICE RICETTORE E 137

Distanza dall'infrastruttura – 20 m

LOCALIZZAZIONE

Indirizzo Via Aquileja

Comune Baranzate

Provincia Milano

CARATTERISTICHE DELL'EDIFICIO

Destinazione d'uso Industriale

N. piani fuori terra 2

Stato abitativo
 Abitato
 Non abitato
 In costruzione
 Rudere o assimilabile

Stato di conservazione
 Ottimi/buono
 Mediocre
 Cattivo
 Rudere



CODICE RICETTORE E 136

Distanza dall'infrastruttura – 82 m

LOCALIZZAZIONE

Indirizzo Via Aquileja

Comune Baranzate

Provincia Milano

CARATTERISTICHE DELL'EDIFICIO

Destinazione d'uso industriale

N. piani fuori terra 2

Stato abitativo
 Abitato
 Non abitato
 In costruzione
 Rudere o assimilabile

Stato di conservazione
 Ottimi/buono
 Mediocre
 Cattivo
 Rudere



CODICE RICETTORE E 138

Distanza dall'infrastruttura – 170 m

LOCALIZZAZIONE

Indirizzo Via Aquileja

Comune Baranzate

Provincia Milano

CARATTERISTICHE DELL'EDIFICIO

Destinazione d'uso residenziale

N. piani fuori terra 2

Stato abitativo
 Abitato
 Non abitato
 In costruzione
 Rudere o assimilabile

Stato di conservazione
 Ottimi/buono
 Mediocre
 Cattivo
 Rudere



CODICE RICETTORE E 139

Distanza dall'infrastruttura – 170 m

LOCALIZZAZIONE

Indirizzo Via Aquileja

Comune Baranzate

Provincia Milano

CARATTERISTICHE DELL'EDIFICIO

Destinazione d'uso residenziale

N. piani fuori terra 2

Stato abitativo
 Abitato
 Non abitato
 In costruzione
 Rudere o assimilabile

Stato di conservazione
 Ottimi/buono
 Mediocre
 Cattivo
 Rudere



CODICE RICETTORE E 144

Distanza dall'infrastruttura – 300 m

LOCALIZZAZIONE

Indirizzo Via Aquileja

Comune Baranzate

Provincia Milano

CARATTERISTICHE DELL'EDIFICIO

Destinazione d'uso Residenziale

N. piani fuori terra 8

Stato abitativo
 Abitato
 Non abitato
 In costruzione
 Rudere o assimilabile

Stato di conservazione
 Ottimi/buono
 Mediocre
 Cattivo
 Rudere



CODICE RICETTORE E 135

Distanza dall'infrastruttura – 250 m

LOCALIZZAZIONE

Indirizzo Via Aquileja

Comune Baranzate

Provincia Milano

CARATTERISTICHE DELL'EDIFICIO

Destinazione d'uso industriale

N. piani fuori terra 2

Stato abitativo
 Abitato
 Non abitato
 In costruzione
 Rudere o assimilabile

Stato di conservazione
 Ottimi/buono
 Mediocre
 Cattivo
 Rudere



| | |
|---|--|
| CODICE RICETTORE E 6 | |
| Distanza dall'infrastruttura – 250 m | |
| LOCALIZZAZIONE | |
| Indirizzo | Via Aquileja |
| Comune | Baranzate |
| Provincia | Milano |
| CARATTERISTICHE DELL'EDIFICIO | |
| Destinazione d'uso | residenziale |
| N. piani fuori terra | 3 |
| Stato abitativo | <input checked="" type="checkbox"/> Abitato <input type="checkbox"/> Non abitato <input type="checkbox"/> In costruzione <input type="checkbox"/> Rudere o assimilabile |
| Stato di conservazione | <input checked="" type="checkbox"/> Ottimi/buono <input type="checkbox"/> Mediocre <input type="checkbox"/> Cattivo <input type="checkbox"/> Rudere |



CODICE RICETTORE E 134

Distanza dall'infrastruttura – 180 m

LOCALIZZAZIONE

Indirizzo Via Aquileja

Comune Baranzate

Provincia Milano

CARATTERISTICHE DELL'EDIFICIO

Destinazione d'uso industriale

N. piani fuori terra 2

Stato abitativo
 Abitato
 Non abitato
 In costruzione
 Rudere o assimilabile

Stato di conservazione
 Ottimi/buono
 Mediocre
 Cattivo
 Rudere



CODICE RICETTORE E 133

Distanza dall'infrastruttura – 169 m

LOCALIZZAZIONE

Indirizzo Via Aquileja

Comune Baranzate

Provincia Milano

CARATTERISTICHE DELL'EDIFICIO

Destinazione d'uso industriale

N. piani fuori terra 2

Stato abitativo
 Abitato
 Non abitato
 In costruzione
 Rudere o assimilabile

Stato di conservazione
 Ottimi/buono
 Mediocre
 Cattivo
 Rudere



| | |
|---|--|
| CODICE RICETTORE E 132 | |
| Distanza dall'infrastruttura – 190 m | |
| LOCALIZZAZIONE | |
| Indirizzo | Via Aquileja |
| Comune | Baranzate |
| Provincia | Milano |
| CARATTERISTICHE DELL'EDIFICIO | |
| Destinazione d'uso | residenziale |
| N. piani fuori terra | 13 |
| Stato abitativo | <input checked="" type="checkbox"/> Abitato <input type="checkbox"/> Non abitato <input type="checkbox"/> In costruzione <input type="checkbox"/> Rudere o assimilabile |
| Stato di conservazione | <input checked="" type="checkbox"/> Ottimi/buono <input type="checkbox"/> Mediocre <input type="checkbox"/> Cattivo <input type="checkbox"/> Rudere |



CODICE RICETTORE E 191

Distanza dall'infrastruttura – 233 m

LOCALIZZAZIONE

Indirizzo Via Aquileja

Comune Baranzate

Provincia Milano

CARATTERISTICHE DELL'EDIFICIO

Destinazione d'uso residenziale

N. piani fuori terra 3

Stato abitativo
 Abitato
 Non abitato
 In costruzione
 Rudere o assimilabile

Stato di conservazione
 Ottimi/buono
 Mediocre
 Cattivo
 Rudere



| | |
|---|--|
| CODICE RICETTORE E 131 | |
| Distanza dall'infrastruttura – 260 m | |
| LOCALIZZAZIONE | |
| Indirizzo | Via Aquileja |
| Comune | Baranzate |
| Provincia | Milano |
| CARATTERISTICHE DELL'EDIFICIO | |
| Destinazione d'uso | Residenziale |
| N. piani fuori terra | 6 |
| Stato abitativo | <input checked="" type="checkbox"/> Abitato <input type="checkbox"/> Non abitato <input type="checkbox"/> In costruzione <input type="checkbox"/> Rudere o assimilabile |
| Stato di conservazione | <input checked="" type="checkbox"/> Ottimi/buono <input type="checkbox"/> Mediocre <input type="checkbox"/> Cattivo <input type="checkbox"/> Rudere |



| | |
|---|--|
| CODICE RICETTORE E 129 | |
| Distanza dall'infrastruttura – 340 m | |
| LOCALIZZAZIONE | |
| Indirizzo | Via Monte Cassino |
| Comune | Baranzate |
| Provincia | Milano |
| CARATTERISTICHE DELL'EDIFICIO | |
| Destinazione d'uso | Residenziale |
| N. piani fuori terra | 5 |
| Stato abitativo | <input checked="" type="checkbox"/> Abitato <input type="checkbox"/> Non abitato <input type="checkbox"/> In costruzione <input type="checkbox"/> Rudere o assimilabile |
| Stato di conservazione | <input checked="" type="checkbox"/> Ottimi/buono <input type="checkbox"/> Mediocre <input type="checkbox"/> Cattivo <input type="checkbox"/> Rudere |



| | |
|---|--|
| CODICE RICETTORE E 130 | |
| Distanza dall'infrastruttura – 340 m | |
| LOCALIZZAZIONE | |
| Indirizzo | Via Monte Cassino |
| Comune | Baranzate |
| Provincia | Milano |
| CARATTERISTICHE DELL'EDIFICIO | |
| Destinazione d'uso | Residenziale |
| N. piani fuori terra | 6 |
| Stato abitativo | <input checked="" type="checkbox"/> Abitato <input type="checkbox"/> Non abitato <input type="checkbox"/> In costruzione <input type="checkbox"/> Rudere o assimilabile |
| Stato di conservazione | <input checked="" type="checkbox"/> Ottimi/buono <input type="checkbox"/> Mediocre <input type="checkbox"/> Cattivo <input type="checkbox"/> Rudere |


CODICE RICETTORE E 111
Distanza dall'infrastruttura – 260 m
LOCALIZZAZIONE

Indirizzo Via Aquileja

Comune Baranzate

Provincia Milano

CARATTERISTICHE DELL'EDIFICIO

Destinazione d'uso scuola

N. piani fuori terra 2

 Stato abitativo
 Abitato
 Non abitato
 In costruzione
 Rudere o assimilabile

 Stato di conservazione
 Ottimi/buono
 Mediocre
 Cattivo
 Rudere



CODICE RICETTORE E 213

Distanza dall'infrastruttura – 226 m

LOCALIZZAZIONE

Indirizzo Via Trieste

Comune Baranzate

Provincia Milano

CARATTERISTICHE DELL'EDIFICIO

Destinazione d'uso industriale

N. piani fuori terra 3

Stato abitativo
 Abitato
 Non abitato
 In costruzione
 Rudere o assimilabile

Stato di conservazione
 Ottimi/buono
 Mediocre
 Cattivo
 Rudere



CODICE RICETTORE E 214

Distanza dall'infrastruttura – 230 m

LOCALIZZAZIONE

| | |
|-----------|-------------|
| Indirizzo | Via Trieste |
| Comune | Baranzate |
| Provincia | Milano |

CARATTERISTICHE DELL'EDIFICIO

| | |
|------------------------|--|
| Destinazione d'uso | Scuola |
| N. piani fuori terra | 1 |
| Stato abitativo | <input checked="" type="checkbox"/> Abitato <input type="checkbox"/> Non abitato <input type="checkbox"/> In costruzione <input type="checkbox"/> Rudere o assimilabile |
| Stato di conservazione | <input checked="" type="checkbox"/> Ottimi/buono <input type="checkbox"/> Mediocre <input type="checkbox"/> Cattivo <input type="checkbox"/> Rudere |



CODICE RICETTORE E 246

Distanza dall'infrastruttura – 260 m

LOCALIZZAZIONE

Indirizzo Via Trieste

Comune Baranzate

Provincia Milano

CARATTERISTICHE DELL'EDIFICIO

Destinazione d'uso residenziale

N. piani fuori terra 3

Stato abitativo
 Abitato
 Non abitato
 In costruzione
 Rudere o assimilabile

Stato di conservazione
 Ottimi/buono
 Mediocre
 Cattivo
 Rudere



CODICE RICETTORE E 247

Distanza dall'infrastruttura – 300 m

LOCALIZZAZIONE

Indirizzo Via Trieste

Comune Baranzate

Provincia Milano

CARATTERISTICHE DELL'EDIFICIO

Destinazione d'uso Residenziale

N. piani fuori terra 1

Stato abitativo
 Abitato
 Non abitato
 In costruzione
 Rudere o assimilabile

Stato di conservazione
 Ottimi/buono
 Mediocre
 Cattivo
 Rudere



| | |
|---|--|
| CODICE RICETTORE E 248 | |
| Distanza dall'infrastruttura – 281 m | |
| LOCALIZZAZIONE | |
| Indirizzo | Via Trieste |
| Comune | Baranzate |
| Provincia | Milano |
| CARATTERISTICHE DELL'EDIFICIO | |
| Destinazione d'uso | Residenziale |
| N. piani fuori terra | 2 |
| Stato abitativo | <input checked="" type="checkbox"/> Abitato <input type="checkbox"/> Non abitato <input type="checkbox"/> In costruzione <input type="checkbox"/> Rudere o assimilabile |
| Stato di conservazione | <input checked="" type="checkbox"/> Ottimi/buono <input type="checkbox"/> Mediocre <input type="checkbox"/> Cattivo <input type="checkbox"/> Rudere |



CODICE RICETTORE E 112

Distanza dall'infrastruttura – 190 m

LOCALIZZAZIONE

Indirizzo Via Milano

Comune Baranzate

Provincia Milano

CARATTERISTICHE DELL'EDIFICIO

Destinazione d'uso Residenziale

N. piani fuori terra 8

Stato abitativo
 Abitato
 Non abitato
 In costruzione
 Rudere o assimilabile

Stato di conservazione
 Ottimi/buono
 Mediocre
 Cattivo
 Rudere



| | |
|---|--|
| CODICE RICETTORE E 113 | |
| Distanza dall'infrastruttura – 139 m | |
| LOCALIZZAZIONE | |
| Indirizzo | Via Milano |
| Comune | Baranzate |
| Provincia | Milano |
| CARATTERISTICHE DELL'EDIFICIO | |
| Destinazione d'uso | residenziale |
| N. piani fuori terra | 8 |
| Stato abitativo | <input checked="" type="checkbox"/> Abitato <input type="checkbox"/> Non abitato <input type="checkbox"/> In costruzione <input type="checkbox"/> Rudere o assimilabile |
| Stato di conservazione | <input checked="" type="checkbox"/> Ottimi/buono <input type="checkbox"/> Mediocre <input type="checkbox"/> Cattivo <input type="checkbox"/> Rudere |



CODICE RICETTORE E 114

Distanza dall'infrastruttura – 99 m

LOCALIZZAZIONE

Indirizzo Via Milano

Comune Baranzate

Provincia Milano

CARATTERISTICHE DELL'EDIFICIO

Destinazione d'uso residenziale

N. piani fuori terra 7

Stato abitativo
 Abitato
 Non abitato
 In costruzione
 Rudere o assimilabile

Stato di conservazione
 Ottimi/buono
 Mediocre
 Cattivo
 Rudere



| | |
|--|--|
| CODICE RICETTORE E 115 | |
| Distanza dall'infrastruttura – 55 m | |
| LOCALIZZAZIONE | |
| Indirizzo | Via Milano |
| Comune | Baranzate |
| Provincia | Milano |
| CARATTERISTICHE DELL'EDIFICIO | |
| Destinazione d'uso | residenziale |
| N. piani fuori terra | 8 |
| Stato abitativo | <input checked="" type="checkbox"/> Abitato <input type="checkbox"/> Non abitato <input type="checkbox"/> In costruzione <input type="checkbox"/> Rudere o assimilabile |
| Stato di conservazione | <input checked="" type="checkbox"/> Ottimi/buono <input type="checkbox"/> Mediocre <input type="checkbox"/> Cattivo <input type="checkbox"/> Rudere |



| | |
|--|--|
| CODICE RICETTORE E 249 | |
| Distanza dall'infrastruttura – 32 m | |
| LOCALIZZAZIONE | |
| Indirizzo | Via Milano |
| Comune | Baranzate |
| Provincia | Milano |
| CARATTERISTICHE DELL'EDIFICIO | |
| Destinazione d'uso | Residenziale |
| N. piani fuori terra | 2 |
| Stato abitativo | <input checked="" type="checkbox"/> Abitato <input type="checkbox"/> Non abitato <input type="checkbox"/> In costruzione <input type="checkbox"/> Rudere o assimilabile |
| Stato di conservazione | <input checked="" type="checkbox"/> Ottimi/buono <input type="checkbox"/> Mediocre <input type="checkbox"/> Cattivo <input type="checkbox"/> Rudere |



| | |
|---|--|
| CODICE RICETTORE E 128 | |
| Distanza dall'infrastruttura – 8 m | |
| LOCALIZZAZIONE | |
| Indirizzo | Via Milano |
| Comune | Baranzate |
| Provincia | Milano |
| CARATTERISTICHE DELL'EDIFICIO | |
| Destinazione d'uso | Residenziale |
| N. piani fuori terra | 3 |
| Stato abitativo | <input checked="" type="checkbox"/> Abitato <input type="checkbox"/> Non abitato <input type="checkbox"/> In costruzione <input type="checkbox"/> Rudere o assimilabile |
| Stato di conservazione | <input checked="" type="checkbox"/> Ottimi/buono <input type="checkbox"/> Mediocre <input type="checkbox"/> Cattivo <input type="checkbox"/> Rudere |



CODICE RICETTORE E 127

Distanza dall'infrastruttura – 9

LOCALIZZAZIONE

| | |
|-----------|------------|
| Indirizzo | Via Milano |
| Comune | Baranzate |
| Provincia | Milano |

CARATTERISTICHE DELL'EDIFICIO

| | |
|------------------------|--|
| Destinazione d'uso | residenziale |
| N. piani fuori terra | 2 |
| Stato abitativo | <input checked="" type="checkbox"/> Abitato <input type="checkbox"/> Non abitato <input type="checkbox"/> In costruzione <input type="checkbox"/> Rudere o assimilabile |
| Stato di conservazione | <input checked="" type="checkbox"/> Ottimi/buono <input type="checkbox"/> Mediocre <input type="checkbox"/> Cattivo <input type="checkbox"/> Rudere |



CODICE RICETTORE E 100

Distanza dall'infrastruttura – 50 m

LOCALIZZAZIONE

Indirizzo Via Milano

Comune Baranzate

Provincia Milano

CARATTERISTICHE DELL'EDIFICIO

Destinazione d'uso residenziale

N. piani fuori terra 8

Stato abitativo
 Abitato
 Non abitato
 In costruzione
 Rudere o assimilabile

Stato di conservazione
 Ottimi/buono
 Mediocre
 Cattivo
 Rudere



| | |
|---|--|
| CODICE RICETTORE E 101 | |
| Distanza dall'infrastruttura – 500 m | |
| LOCALIZZAZIONE | |
| Indirizzo | Via Conciliazione |
| Comune | Baranzate |
| Provincia | Milano |
| CARATTERISTICHE DELL'EDIFICIO | |
| Destinazione d'uso | chiesa |
| N. piani fuori terra | 8 |
| Stato abitativo | <input checked="" type="checkbox"/> Abitato <input type="checkbox"/> Non abitato <input type="checkbox"/> In costruzione <input type="checkbox"/> Rudere o assimilabile |
| Stato di conservazione | <input checked="" type="checkbox"/> Ottimi/buono <input type="checkbox"/> Mediocre <input type="checkbox"/> Cattivo <input type="checkbox"/> Rudere |



CODICE RICETTORE E 212

Distanza dall'infrastruttura – 12 m

LOCALIZZAZIONE

| | |
|-----------|------------|
| Indirizzo | Via Milano |
| Comune | Baranzate |
| Provincia | Milano |

CARATTERISTICHE DELL'EDIFICIO

| | |
|------------------------|--|
| Destinazione d'uso | industriale |
| N. piani fuori terra | 2 |
| Stato abitativo | <input checked="" type="checkbox"/> Abitato <input type="checkbox"/> Non abitato <input type="checkbox"/> In costruzione <input type="checkbox"/> Rudere o assimilabile |
| Stato di conservazione | <input checked="" type="checkbox"/> Ottimi/buono <input type="checkbox"/> Mediocre <input type="checkbox"/> Cattivo <input type="checkbox"/> Rudere |



CODICE RICETTORE E 211

Distanza dall'infrastruttura – 53 m

LOCALIZZAZIONE

Indirizzo Via Milano

Comune Baranzate

Provincia Milano

CARATTERISTICHE DELL'EDIFICIO

Destinazione d'uso industriale

N. piani fuori terra 2

Stato abitativo
 Abitato
 Non abitato
 In costruzione
 Rudere o assimilabile

Stato di conservazione
 Ottimi/buono
 Mediocre
 Cattivo
 Rudere



| | |
|---|--|
| CODICE RICETTORE E 95 | |
| Distanza dall'infrastruttura – 119 m | |
| LOCALIZZAZIONE | |
| Indirizzo | Via Milano |
| Comune | Baranzate |
| Provincia | Milano |
| CARATTERISTICHE DELL'EDIFICIO | |
| Destinazione d'uso | Industriale |
| N. piani fuori terra | 1 |
| Stato abitativo | <input checked="" type="checkbox"/> Abitato <input type="checkbox"/> Non abitato <input type="checkbox"/> In costruzione <input type="checkbox"/> Rudere o assimilabile |
| Stato di conservazione | <input checked="" type="checkbox"/> Ottimi/buono <input type="checkbox"/> Mediocre <input type="checkbox"/> Cattivo <input type="checkbox"/> Rudere |



| | |
|---|--|
| CODICE RICETTORE E 120 | |
| Distanza dall'infrastruttura – 196 m | |
| LOCALIZZAZIONE | |
| Indirizzo | Via Milano |
| Comune | Baranzate |
| Provincia | Milano |
| CARATTERISTICHE DELL'EDIFICIO | |
| Destinazione d'uso | residenziale |
| N. piani fuori terra | 8 |
| Stato abitativo | <input checked="" type="checkbox"/> Abitato <input type="checkbox"/> Non abitato <input type="checkbox"/> In costruzione <input type="checkbox"/> Rudere o assimilabile |
| Stato di conservazione | <input checked="" type="checkbox"/> Ottimi/buono <input type="checkbox"/> Mediocre <input type="checkbox"/> Cattivo <input type="checkbox"/> Rudere |



| | |
|---|--|
| CODICE RICETTORE E 116 | |
| Distanza dall'infrastruttura – 140 m | |
| LOCALIZZAZIONE | |
| Indirizzo | Via Monte Grigna |
| Comune | Baranzate |
| Provincia | Milano |
| CARATTERISTICHE DELL'EDIFICIO | |
| Destinazione d'uso | Residenziale |
| N. piani fuori terra | 4 |
| Stato abitativo | <input checked="" type="checkbox"/> Abitato <input type="checkbox"/> Non abitato <input type="checkbox"/> In costruzione <input type="checkbox"/> Rudere o assimilabile |
| Stato di conservazione | <input checked="" type="checkbox"/> Ottimi/buono <input type="checkbox"/> Mediocre <input type="checkbox"/> Cattivo <input type="checkbox"/> Rudere |



CODICE RICETTORE E 117

Distanza dall'infrastruttura – 165 m

LOCALIZZAZIONE

Indirizzo Via Monte Grigna

Comune Baranzate

Provincia Milano

CARATTERISTICHE DELL'EDIFICIO

Destinazione d'uso residenziale

N. piani fuori terra 5

Stato abitativo
 Abitato
 Non abitato
 In costruzione
 Rudere o assimilabile

Stato di conservazione
 Ottimi/buono
 Mediocre
 Cattivo
 Rudere



| | |
|---|--|
| CODICE RICETTORE E 121 | |
| Distanza dall'infrastruttura – 127 m | |
| LOCALIZZAZIONE | |
| Indirizzo | Via Monte Grigna |
| Comune | Baranzate |
| Provincia | Milano |
| CARATTERISTICHE DELL'EDIFICIO | |
| Destinazione d'uso | residenziale |
| N. piani fuori terra | 5 |
| Stato abitativo | <input checked="" type="checkbox"/> Abitato <input type="checkbox"/> Non abitato <input type="checkbox"/> In costruzione <input type="checkbox"/> Rudere o assimilabile |
| Stato di conservazione | <input checked="" type="checkbox"/> Ottimi/buono <input type="checkbox"/> Mediocre <input type="checkbox"/> Cattivo <input type="checkbox"/> Rudere |



CODICE RICETTORE E 122

Distanza dall'infrastruttura – 147 m

LOCALIZZAZIONE

Indirizzo Via Monte Grigna

Comune Baranzate

Provincia Milano

CARATTERISTICHE DELL'EDIFICIO

Destinazione d'uso residenziale

N. piani fuori terra 2

Stato abitativo
 Abitato
 Non abitato
 In costruzione
 Rudere o assimilabile

Stato di conservazione
 Ottimi/buono
 Mediocre
 Cattivo
 Rudere



| | |
|---|--|
| CODICE RICETTORE E 123 | |
| Distanza dall'infrastruttura – 124 m | |
| LOCALIZZAZIONE | |
| Indirizzo | Via Monte Grigna |
| Comune | Baranzate |
| Provincia | Milano |
| CARATTERISTICHE DELL'EDIFICIO | |
| Destinazione d'uso | Residenziale |
| N. piani fuori terra | 5 |
| Stato abitativo | <input checked="" type="checkbox"/> Abitato <input type="checkbox"/> Non abitato <input type="checkbox"/> In costruzione <input type="checkbox"/> Rudere o assimilabile |
| Stato di conservazione | <input checked="" type="checkbox"/> Ottimi/buono <input type="checkbox"/> Mediocre <input type="checkbox"/> Cattivo <input type="checkbox"/> Rudere |



| | |
|---|--|
| CODICE RICETTORE E 124 | |
| Distanza dall'infrastruttura – 104 | |
| LOCALIZZAZIONE | |
| Indirizzo | Via Monte Aprica |
| Comune | Baranzate |
| Provincia | Milano |
| CARATTERISTICHE DELL'EDIFICIO | |
| Destinazione d'uso | Industriale |
| N. piani fuori terra | 1 |
| Stato abitativo | <input checked="" type="checkbox"/> Abitato <input type="checkbox"/> Non abitato <input type="checkbox"/> In costruzione <input type="checkbox"/> Rudere o assimilabile |
| Stato di conservazione | <input type="checkbox"/> Ottimi/buono <input checked="" type="checkbox"/> Mediocre <input type="checkbox"/> Cattivo <input type="checkbox"/> Rudere |



| | |
|--|--|
| CODICE RICETTORE E 125 | |
| Distanza dall'infrastruttura – 67 m | |
| LOCALIZZAZIONE | |
| Indirizzo | Via Monte Aprica |
| Comune | Baranzate |
| Provincia | Milano |
| CARATTERISTICHE DELL'EDIFICIO | |
| Destinazione d'uso | residenziale |
| N. piani fuori terra | 4 |
| Stato abitativo | <input checked="" type="checkbox"/> Abitato <input type="checkbox"/> Non abitato <input type="checkbox"/> In costruzione <input type="checkbox"/> Rudere o assimilabile |
| Stato di conservazione | <input checked="" type="checkbox"/> Ottimi/buono <input type="checkbox"/> Mediocre <input type="checkbox"/> Cattivo <input type="checkbox"/> Rudere |



| | |
|--|--|
| CODICE RICETTORE E 126 | |
| Distanza dall'infrastruttura – 76 m | |
| LOCALIZZAZIONE | |
| Indirizzo | Via Monte Aprica |
| Comune | Baranzate |
| Provincia | Milano |
| CARATTERISTICHE DELL'EDIFICIO | |
| Destinazione d'uso | residenziale |
| N. piani fuori terra | 5 |
| Stato abitativo | <input checked="" type="checkbox"/> Abitato <input type="checkbox"/> Non abitato <input type="checkbox"/> In costruzione <input type="checkbox"/> Rudere o assimilabile |
| Stato di conservazione | <input checked="" type="checkbox"/> Ottimi/buono <input type="checkbox"/> Mediocre <input type="checkbox"/> Cattivo <input type="checkbox"/> Rudere |



| | |
|---|--|
| CODICE RICETTORE E 98 | |
| Distanza dall'infrastruttura – 120 m | |
| LOCALIZZAZIONE | |
| Indirizzo | Via Don Guanella |
| Comune | Baranzate |
| Provincia | Milano |
| CARATTERISTICHE DELL'EDIFICIO | |
| Destinazione d'uso | Residenziale |
| N. piani fuori terra | 7 |
| Stato abitativo | <input checked="" type="checkbox"/> Abitato <input type="checkbox"/> Non abitato <input type="checkbox"/> In costruzione <input type="checkbox"/> Rudere o assimilabile |
| Stato di conservazione | <input checked="" type="checkbox"/> Ottimi/buono <input type="checkbox"/> Mediocre <input type="checkbox"/> Cattivo <input type="checkbox"/> Rudere |



| | |
|---|--|
| CODICE RICETTORE E 97 | |
| Distanza dall'infrastruttura – 180 m | |
| LOCALIZZAZIONE | |
| Indirizzo | Via Don Guanella |
| Comune | Baranzate |
| Provincia | Milano |
| CARATTERISTICHE DELL'EDIFICIO | |
| Destinazione d'uso | Residenziale |
| N. piani fuori terra | 7 |
| Stato abitativo | <input checked="" type="checkbox"/> Abitato <input type="checkbox"/> Non abitato <input type="checkbox"/> In costruzione <input type="checkbox"/> Rudere o assimilabile |
| Stato di conservazione | <input checked="" type="checkbox"/> Ottimi/buono <input type="checkbox"/> Mediocre <input type="checkbox"/> Cattivo <input type="checkbox"/> Rudere |



CODICE RICETTORE E 220

Distanza dall'infrastruttura – 254 m

LOCALIZZAZIONE

Indirizzo Via Carlo Erba

Comune Baranzate

Provincia Milano

CARATTERISTICHE DELL'EDIFICIO

Destinazione d'uso Residenziale

N. piani fuori terra 4

Stato abitativo
 Abitato
 Non abitato
 In costruzione
 Rudere o assimilabile

Stato di conservazione
 Ottimi/buono
 Mediocre
 Cattivo
 Rudere



CODICE RICETTORE E 217

Distanza dall'infrastruttura – 241 m

LOCALIZZAZIONE

Indirizzo Via Carlo Erba

Comune Baranzate

Provincia Milano

CARATTERISTICHE DELL'EDIFICIO

Destinazione d'uso Residenziale

N. piani fuori terra 3

Stato abitativo
 Abitato
 Non abitato
 In costruzione
 Rudere o assimilabile

Stato di conservazione
 Ottimi/buono
 Mediocre
 Cattivo
 Rudere



| | |
|---|--|
| CODICE RICETTORE E 96 | |
| Distanza dall'infrastruttura – 153 m | |
| LOCALIZZAZIONE | |
| Indirizzo | Via Don Guanella |
| Comune | Baranzate |
| Provincia | Milano |
| CARATTERISTICHE DELL'EDIFICIO | |
| Destinazione d'uso | residenziale |
| N. piani fuori terra | 9 |
| Stato abitativo | <input checked="" type="checkbox"/> Abitato <input type="checkbox"/> Non abitato <input type="checkbox"/> In costruzione <input type="checkbox"/> Rudere o assimilabile |
| Stato di conservazione | <input checked="" type="checkbox"/> Ottimi/buono <input type="checkbox"/> Mediocre <input type="checkbox"/> Cattivo <input type="checkbox"/> Rudere |



| | |
|---|--|
| CODICE RICETTORE E 118 | |
| Distanza dall'infrastruttura – 227 m | |
| LOCALIZZAZIONE | |
| Indirizzo | Via Guanella |
| Comune | Baranzate |
| Provincia | Milano |
| CARATTERISTICHE DELL'EDIFICIO | |
| Destinazione d'uso | Residenziale |
| N. piani fuori terra | 9 |
| Stato abitativo | <input checked="" type="checkbox"/> Abitato <input type="checkbox"/> Non abitato <input type="checkbox"/> In costruzione <input type="checkbox"/> Rudere o assimilabile |
| Stato di conservazione | <input checked="" type="checkbox"/> Ottimi/buono <input type="checkbox"/> Mediocre <input type="checkbox"/> Cattivo <input type="checkbox"/> Rudere |



CODICE RICETTORE E 110

Distanza dall'infrastruttura – 270 m

LOCALIZZAZIONE

Indirizzo Via Guanella

Comune Baranzate

Provincia Milano

CARATTERISTICHE DELL'EDIFICIO

Destinazione d'uso Residenziale

N. piani fuori terra 5

Stato abitativo
 Abitato
 Non abitato
 In costruzione
 Rudere o assimilabile

Stato di conservazione
 Ottimi/buono
 Mediocre
 Cattivo
 Rudere



CODICE RICETTORE E 102

Distanza dall'infrastruttura – 250 m

LOCALIZZAZIONE

Indirizzo Via Guanella

Comune Baranzate

Provincia Milano

CARATTERISTICHE DELL'EDIFICIO

Destinazione d'uso chiesa

N. piani fuori terra 4

Stato abitativo
 Abitato
 Non abitato
 In costruzione
 Rudere o assimilabile

Stato di conservazione
 Ottimi/buono
 Mediocre
 Cattivo
 Rudere



| | |
|---|--|
| CODICE RICETTORE E 103 | |
| Distanza dall'infrastruttura – 300 m | |
| LOCALIZZAZIONE | |
| Indirizzo | Via Guanella |
| Comune | Baranzate |
| Provincia | Milano |
| CARATTERISTICHE DELL'EDIFICIO | |
| Destinazione d'uso | servizi |
| N. piani fuori terra | |
| Stato abitativo | <input checked="" type="checkbox"/> Abitato <input type="checkbox"/> Non abitato <input type="checkbox"/> In costruzione <input type="checkbox"/> Rudere o assimilabile |
| Stato di conservazione | <input checked="" type="checkbox"/> Ottimi/buono <input type="checkbox"/> Mediocre <input type="checkbox"/> Cattivo <input type="checkbox"/> Rudere |



CODICE RICETTORE E 104

Distanza dall'infrastruttura – 300 m

LOCALIZZAZIONE

Indirizzo Via Guanella

Comune Baranzate

Provincia Milano

CARATTERISTICHE DELL'EDIFICIO

Destinazione d'uso Residenziale

N. piani fuori terra 6

Stato abitativo
 Abitato
 Non abitato
 In costruzione
 Rudere o assimilabile

Stato di conservazione
 Ottimi/buono
 Mediocre
 Cattivo
 Rudere



| | |
|---|--|
| CODICE RICETTORE E 105 | |
| Distanza dall'infrastruttura – 230 m | |
| LOCALIZZAZIONE | |
| Indirizzo | Via Monte Resegone |
| Comune | Baranzate |
| Provincia | Milano |
| CARATTERISTICHE DELL'EDIFICIO | |
| Destinazione d'uso | Residenziale |
| N. piani fuori terra | 2 |
| Stato abitativo | <input checked="" type="checkbox"/> Abitato <input type="checkbox"/> Non abitato <input type="checkbox"/> In costruzione <input type="checkbox"/> Rudere o assimilabile |
| Stato di conservazione | <input checked="" type="checkbox"/> Ottimi/buono <input type="checkbox"/> Mediocre <input type="checkbox"/> Cattivo <input type="checkbox"/> Rudere |



| | |
|---|--|
| CODICE RICETTORE E 106 | |
| Distanza dall'infrastruttura – 500 m | |
| LOCALIZZAZIONE | |
| Indirizzo | Via Conciliazione |
| Comune | Baranzate |
| Provincia | Milano |
| CARATTERISTICHE DELL'EDIFICIO | |
| Destinazione d'uso | asilo |
| N. piani fuori terra | 2 |
| Stato abitativo | <input checked="" type="checkbox"/> Abitato <input type="checkbox"/> Non abitato <input type="checkbox"/> In costruzione <input type="checkbox"/> Rudere o assimilabile |
| Stato di conservazione | <input checked="" type="checkbox"/> Ottimi/buono <input type="checkbox"/> Mediocre <input type="checkbox"/> Cattivo <input type="checkbox"/> Rudere |



| | |
|---|--|
| CODICE RICETTORE E 56 | |
| Distanza dall'infrastruttura – 220 m | |
| LOCALIZZAZIONE | |
| Indirizzo | Via N. Sauro |
| Comune | Baranzate |
| Provincia | Milano |
| CARATTERISTICHE DELL'EDIFICIO | |
| Destinazione d'uso | Residenziale |
| N. piani fuori terra | 6 |
| Stato abitativo | <input checked="" type="checkbox"/> Abitato <input type="checkbox"/> Non abitato <input type="checkbox"/> In costruzione <input type="checkbox"/> Rudere o assimilabile |
| Stato di conservazione | <input checked="" type="checkbox"/> Ottimi/buono <input type="checkbox"/> Mediocre <input type="checkbox"/> Cattivo <input type="checkbox"/> Rudere |



CODICE RICETTORE E 55

Distanza dall'infrastruttura – 160 m

LOCALIZZAZIONE

Indirizzo Via N. Sauro

Comune Baranzate

Provincia Milano

CARATTERISTICHE DELL'EDIFICIO

Destinazione d'uso Residenziale

N. piani fuori terra 8

Stato abitativo
 Abitato
 Non abitato
 In costruzione
 Rudere o assimilabile

Stato di conservazione
 Ottimi/buono
 Mediocre
 Cattivo
 Rudere



CODICE RICETTORE E 209

Distanza dall'infrastruttura – 87 m

LOCALIZZAZIONE

Indirizzo Via N. Sauro

Comune Baranzate

Provincia Milano

CARATTERISTICHE DELL'EDIFICIO

Destinazione d'uso residenziale

N. piani fuori terra 3

Stato abitativo
 Abitato
 Non abitato
 In costruzione
 Rudere o assimilabile

Stato di conservazione
 Ottimi/buono
 Mediocre
 Cattivo
 Rudere



CODICE RICETTORE E 228 A,B

Distanza dall'infrastruttura – 180 m

LOCALIZZAZIONE

Indirizzo Via N. Sauro

Comune Baranzate

Provincia Milano

CARATTERISTICHE DELL'EDIFICIO

Destinazione d'uso Residenziale

N. piani fuori terra 6

Stato abitativo
 Abitato
 Non abitato
 In costruzione
 Rudere o assimilabile

Stato di conservazione
 Ottimi/buono
 Mediocre
 Cattivo
 Rudere



| | |
|---|--|
| CODICE RICETTORE E 229 | |
| Distanza dall'infrastruttura – 275 m | |
| LOCALIZZAZIONE | |
| Indirizzo | Via N. Sauro |
| Comune | Baranzate |
| Provincia | Milano |
| CARATTERISTICHE DELL'EDIFICIO | |
| Destinazione d'uso | residenziale |
| N. piani fuori terra | 3 |
| Stato abitativo | <input checked="" type="checkbox"/> Abitato <input type="checkbox"/> Non abitato <input type="checkbox"/> In costruzione <input type="checkbox"/> Rudere o assimilabile |
| Stato di conservazione | <input checked="" type="checkbox"/> Ottimi/buono <input type="checkbox"/> Mediocre <input type="checkbox"/> Cattivo <input type="checkbox"/> Rudere |



CODICE RICETTORE E 230

Distanza dall'infrastruttura – 271 m

LOCALIZZAZIONE

| | |
|-----------|--------------|
| Indirizzo | Via N. Sauro |
| Comune | Baranzate |
| Provincia | Milano |

CARATTERISTICHE DELL'EDIFICIO

| | |
|------------------------|--|
| Destinazione d'uso | residenziale |
| N. piani fuori terra | 2 |
| Stato abitativo | <input checked="" type="checkbox"/> Abitato <input type="checkbox"/> Non abitato <input type="checkbox"/> In costruzione <input type="checkbox"/> Rudere o assimilabile |
| Stato di conservazione | <input checked="" type="checkbox"/> Ottimi/buono <input type="checkbox"/> Mediocre <input type="checkbox"/> Cattivo <input type="checkbox"/> Rudere |



CODICE RICETTORE E 68

Distanza dall'infrastruttura – 239 m

LOCALIZZAZIONE

Indirizzo Via N. Sauro

Comune Baranzate

Provincia Milano

CARATTERISTICHE DELL'EDIFICIO

Destinazione d'uso Residenziale

N. piani fuori terra 2

Stato abitativo
 Abitato
 Non abitato
 In costruzione
 Rudere o assimilabile

Stato di conservazione
 Ottimi/buono
 Mediocre
 Cattivo
 Rudere



| | |
|---|--|
| CODICE RICETTORE E 69 | |
| Distanza dall'infrastruttura – 228 m | |
| LOCALIZZAZIONE | |
| Indirizzo | Via N. Sauro |
| Comune | Baranzate |
| Provincia | Milano |
| CARATTERISTICHE DELL'EDIFICIO | |
| Destinazione d'uso | residenziale |
| N. piani fuori terra | 3 |
| Stato abitativo | <input checked="" type="checkbox"/> Abitato <input type="checkbox"/> Non abitato <input type="checkbox"/> In costruzione <input type="checkbox"/> Rudere o assimilabile |
| Stato di conservazione | <input checked="" type="checkbox"/> Ottimi/buono <input type="checkbox"/> Mediocre <input type="checkbox"/> Cattivo <input type="checkbox"/> Rudere |



CODICE RICETTORE E 70

Distanza dall'infrastruttura – 200 m

LOCALIZZAZIONE

| | |
|-----------|--------------|
| Indirizzo | Via N. Sauro |
| Comune | Baranzate |
| Provincia | Milano |

CARATTERISTICHE DELL'EDIFICIO

| | |
|------------------------|--|
| Destinazione d'uso | residenziale |
| N. piani fuori terra | 7 |
| Stato abitativo | <input checked="" type="checkbox"/> Abitato <input type="checkbox"/> Non abitato <input type="checkbox"/> In costruzione <input type="checkbox"/> Rudere o assimilabile |
| Stato di conservazione | <input checked="" type="checkbox"/> Ottimi/buono <input type="checkbox"/> Mediocre <input type="checkbox"/> Cattivo <input type="checkbox"/> Rudere |


CODICE RICETTORE E 77
Distanza dall'infrastruttura – 300 m
LOCALIZZAZIONE

Indirizzo Via Pietro Calvi

Comune Baranzate

Provincia Milano

CARATTERISTICHE DELL'EDIFICIO

Destinazione d'uso altro

N. piani fuori terra 0

 Stato abitativo
 Abitato
 Non abitato
 In costruzione
 Rudere o assimilabile

 Stato di conservazione
 Ottimi/buono
 Mediocre
 Cattivo
 Rudere



| | |
|--|--|
| CODICE RICETTORE E 85 | |
| Distanza dall'infrastruttura – 40 m | |
| LOCALIZZAZIONE | |
| Indirizzo | Via Milano |
| Comune | Bollate |
| Provincia | Milano |
| CARATTERISTICHE DELL'EDIFICIO | |
| Destinazione d'uso | industriale |
| N. piani fuori terra | 2 |
| Stato abitativo | <input checked="" type="checkbox"/> Abitato <input type="checkbox"/> Non abitato <input type="checkbox"/> In costruzione <input type="checkbox"/> Rudere o assimilabile |
| Stato di conservazione | <input type="checkbox"/> Ottimi/buono <input checked="" type="checkbox"/> Mediocre <input type="checkbox"/> Cattivo <input type="checkbox"/> Rudere |


CODICE RICETTORE E 87
Distanza dall'infrastruttura – 400 m
LOCALIZZAZIONE

| | |
|-----------|------------------|
| Indirizzo | Via San Gottardo |
| Comune | Bollate |
| Provincia | Milano |

CARATTERISTICHE DELL'EDIFICIO

| | |
|------------------------|--|
| Destinazione d'uso | industriale |
| N. piani fuori terra | 2 |
| Stato abitativo | <input checked="" type="checkbox"/> Abitato <input type="checkbox"/> Non abitato <input type="checkbox"/> In costruzione <input type="checkbox"/> Rudere o assimilabile |
| Stato di conservazione | <input checked="" type="checkbox"/> Ottimi/buono <input type="checkbox"/> Mediocre <input type="checkbox"/> Cattivo <input type="checkbox"/> Rudere |


CODICE RICETTORE E 88
Distanza dall'infrastruttura – 390 m
LOCALIZZAZIONE

| | |
|-----------|---------------|
| Indirizzo | Via Falzarego |
| Comune | Bollate |
| Provincia | Milano |

CARATTERISTICHE DELL'EDIFICIO

| | |
|------------------------|--|
| Destinazione d'uso | industriale |
| N. piani fuori terra | 2 |
| Stato abitativo | <input checked="" type="checkbox"/> Abitato <input type="checkbox"/> Non abitato <input type="checkbox"/> In costruzione <input type="checkbox"/> Rudere o assimilabile |
| Stato di conservazione | <input checked="" type="checkbox"/> Ottimi/buono <input type="checkbox"/> Mediocre <input type="checkbox"/> Cattivo <input type="checkbox"/> Rudere |



CODICE RICETTORE E 89

Distanza dall'infrastruttura – 77 m

LOCALIZZAZIONE

Indirizzo Via San Gottardo

Comune Bollate

Provincia Milano

CARATTERISTICHE DELL'EDIFICIO

Destinazione d'uso industriale

N. piani fuori terra 2

Stato abitativo
 Abitato
 Non abitato
 In costruzione
 Rudere o assimilabile

Stato di conservazione
 Ottimi/buono
 Mediocre
 Cattivo
 Rudere



| | |
|---|--|
| CODICE RICETTORE E 58 | |
| Distanza dall'infrastruttura – 180 m | |
| LOCALIZZAZIONE | |
| Indirizzo | Via N. Sauro |
| Comune | Baranzate |
| Provincia | Milano |
| CARATTERISTICHE DELL'EDIFICIO | |
| Destinazione d'uso | residenziale |
| N. piani fuori terra | 4 |
| Stato abitativo | <input checked="" type="checkbox"/> Abitato <input type="checkbox"/> Non abitato <input type="checkbox"/> In costruzione <input type="checkbox"/> Rudere o assimilabile |
| Stato di conservazione | <input checked="" type="checkbox"/> Ottimi/buono <input type="checkbox"/> Mediocre <input type="checkbox"/> Cattivo <input type="checkbox"/> Rudere |



CODICE RICETTORE E 57

Distanza dall'infrastruttura – 215 m

LOCALIZZAZIONE

| | |
|-----------|-----------------------|
| Indirizzo | Via Fratelli Rosselli |
| Comune | Baranzate |
| Provincia | Milano |

CARATTERISTICHE DELL'EDIFICIO

| | |
|------------------------|--|
| Destinazione d'uso | residenziale |
| N. piani fuori terra | 6 |
| Stato abitativo | <input checked="" type="checkbox"/> Abitato <input type="checkbox"/> Non abitato <input type="checkbox"/> In costruzione <input type="checkbox"/> Rudere o assimilabile |
| Stato di conservazione | <input checked="" type="checkbox"/> Ottimi/buono <input type="checkbox"/> Mediocre <input type="checkbox"/> Cattivo <input type="checkbox"/> Rudere |



| | |
|---|--|
| CODICE RICETTORE E 54 | |
| Distanza dall'infrastruttura – 160 m | |
| LOCALIZZAZIONE | |
| Indirizzo | Via Fratelli Rosselli |
| Comune | Baranzate |
| Provincia | Milano |
| CARATTERISTICHE DELL'EDIFICIO | |
| Destinazione d'uso | residenziale |
| N. piani fuori terra | 7 |
| Stato abitativo | <input checked="" type="checkbox"/> Abitato <input type="checkbox"/> Non abitato <input type="checkbox"/> In costruzione <input type="checkbox"/> Rudere o assimilabile |
| Stato di conservazione | <input checked="" type="checkbox"/> Ottimi/buono <input type="checkbox"/> Mediocre <input type="checkbox"/> Cattivo <input type="checkbox"/> Rudere |



CODICE RICETTORE E 47

Distanza dall'infrastruttura – 185 m

LOCALIZZAZIONE

Indirizzo Via Fratelli Rosselli

Comune Baranzate

Provincia Milano

CARATTERISTICHE DELL'EDIFICIO

Destinazione d'uso residenziale

N. piani fuori terra 6

Stato abitativo
 Abitato
 Non abitato
 In costruzione
 Rudere o assimilabile

Stato di conservazione
 Ottimi/buono
 Mediocre
 Cattivo
 Rudere



| | |
|---|--|
| CODICE RICETTORE E 46 | |
| Distanza dall'infrastruttura – 200 m | |
| LOCALIZZAZIONE | |
| Indirizzo | Via Fratelli Rosselli |
| Comune | Baranzate |
| Provincia | Milano |
| CARATTERISTICHE DELL'EDIFICIO | |
| Destinazione d'uso | residenziale |
| N. piani fuori terra | 7 |
| Stato abitativo | <input checked="" type="checkbox"/> Abitato <input type="checkbox"/> Non abitato <input type="checkbox"/> In costruzione <input type="checkbox"/> Rudere o assimilabile |
| Stato di conservazione | <input checked="" type="checkbox"/> Ottimi/buono <input type="checkbox"/> Mediocre <input type="checkbox"/> Cattivo <input type="checkbox"/> Rudere |



| | |
|---|--|
| CODICE RICETTORE E 45 | |
| Distanza dall'infrastruttura – 230 m | |
| LOCALIZZAZIONE | |
| Indirizzo | Via Fratelli Rosselli |
| Comune | Baranzate |
| Provincia | Milano |
| CARATTERISTICHE DELL'EDIFICIO | |
| Destinazione d'uso | residenziale |
| N. piani fuori terra | 7 |
| Stato abitativo | <input checked="" type="checkbox"/> Abitato <input type="checkbox"/> Non abitato <input type="checkbox"/> In costruzione <input type="checkbox"/> Rudere o assimilabile |
| Stato di conservazione | <input checked="" type="checkbox"/> Ottimi/buono <input type="checkbox"/> Mediocre <input type="checkbox"/> Cattivo <input type="checkbox"/> Rudere |



CODICE RICETTORE E 44

Distanza dall'infrastruttura – 270 m

LOCALIZZAZIONE

| | |
|-----------|-----------------------|
| Indirizzo | Via Fratelli Rosselli |
| Comune | Baranzate |
| Provincia | Milano |

CARATTERISTICHE DELL'EDIFICIO

| | |
|------------------------|--|
| Destinazione d'uso | residenziale |
| N. piani fuori terra | 7 |
| Stato abitativo | <input checked="" type="checkbox"/> Abitato <input type="checkbox"/> Non abitato <input type="checkbox"/> In costruzione <input type="checkbox"/> Rudere o assimilabile |
| Stato di conservazione | <input checked="" type="checkbox"/> Ottimi/buono <input type="checkbox"/> Mediocre <input type="checkbox"/> Cattivo <input type="checkbox"/> Rudere |



| | |
|---|--|
| CODICE RICETTORE E 48 | |
| Distanza dall'infrastruttura – 213 m | |
| LOCALIZZAZIONE | |
| Indirizzo | Via Fratelli Rosselli |
| Comune | Baranzate |
| Provincia | Milano |
| CARATTERISTICHE DELL'EDIFICIO | |
| Destinazione d'uso | residenziale |
| N. piani fuori terra | 7 |
| Stato abitativo | <input checked="" type="checkbox"/> Abitato <input type="checkbox"/> Non abitato <input type="checkbox"/> In costruzione <input type="checkbox"/> Rudere o assimilabile |
| Stato di conservazione | <input checked="" type="checkbox"/> Ottimi/buono <input type="checkbox"/> Mediocre <input type="checkbox"/> Cattivo <input type="checkbox"/> Rudere |



| | |
|---|--|
| CODICE RICETTORE E 49 | |
| Distanza dall'infrastruttura – 242 m | |
| LOCALIZZAZIONE | |
| Indirizzo | Via Fratelli Rosselli |
| Comune | Baranzate |
| Provincia | Milano |
| CARATTERISTICHE DELL'EDIFICIO | |
| Destinazione d'uso | residenziale |
| N. piani fuori terra | 7 |
| Stato abitativo | <input checked="" type="checkbox"/> Abitato <input type="checkbox"/> Non abitato <input type="checkbox"/> In costruzione <input type="checkbox"/> Rudere o assimilabile |
| Stato di conservazione | <input checked="" type="checkbox"/> Ottimi/buono <input type="checkbox"/> Mediocre <input type="checkbox"/> Cattivo <input type="checkbox"/> Rudere |



CODICE RICETTORE E 43

Distanza dall'infrastruttura – 270 m

LOCALIZZAZIONE

| | |
|-----------|-----------------------|
| Indirizzo | Via Fratelli Rosselli |
| Comune | Baranzate |
| Provincia | Milano |

CARATTERISTICHE DELL'EDIFICIO

| | |
|------------------------|--|
| Destinazione d'uso | residenziale |
| N. piani fuori terra | 7 |
| Stato abitativo | <input checked="" type="checkbox"/> Abitato <input type="checkbox"/> Non abitato <input type="checkbox"/> In costruzione <input type="checkbox"/> Rudere o assimilabile |
| Stato di conservazione | <input checked="" type="checkbox"/> Ottimi/buono <input type="checkbox"/> Mediocre <input type="checkbox"/> Cattivo <input type="checkbox"/> Rudere |



| | |
|--|--|
| CODICE RICETTORE E 50 | |
| Distanza dall'infrastruttura – 72 m | |
| LOCALIZZAZIONE | |
| Indirizzo | Via N. Sauro |
| Comune | Baranzate |
| Provincia | Milano |
| CARATTERISTICHE DELL'EDIFICIO | |
| Destinazione d'uso | residenziale |
| N. piani fuori terra | 5 |
| Stato abitativo | <input checked="" type="checkbox"/> Abitato <input type="checkbox"/> Non abitato <input type="checkbox"/> In costruzione <input type="checkbox"/> Rudere o assimilabile |
| Stato di conservazione | <input checked="" type="checkbox"/> Ottimi/buono <input type="checkbox"/> Mediocre <input type="checkbox"/> Cattivo <input type="checkbox"/> Rudere |



| | |
|--|--|
| CODICE RICETTORE E 51 | |
| Distanza dall'infrastruttura – 72 m | |
| LOCALIZZAZIONE | |
| Indirizzo | Via N. Sauro |
| Comune | Baranzate |
| Provincia | Milano |
| CARATTERISTICHE DELL'EDIFICIO | |
| Destinazione d'uso | residenziale |
| N. piani fuori terra | 6 |
| Stato abitativo | <input checked="" type="checkbox"/> Abitato <input type="checkbox"/> Non abitato <input type="checkbox"/> In costruzione <input type="checkbox"/> Rudere o assimilabile |
| Stato di conservazione | <input checked="" type="checkbox"/> Ottimi/buono <input type="checkbox"/> Mediocre <input type="checkbox"/> Cattivo <input type="checkbox"/> Rudere |



| | |
|---|--|
| CODICE RICETTORE E 52 | |
| Distanza dall'infrastruttura – 100 m | |
| LOCALIZZAZIONE | |
| Indirizzo | Via N. Sauro |
| Comune | Baranzate |
| Provincia | Milano |
| CARATTERISTICHE DELL'EDIFICIO | |
| Destinazione d'uso | residenziale |
| N. piani fuori terra | 7 |
| Stato abitativo | <input checked="" type="checkbox"/> Abitato <input type="checkbox"/> Non abitato <input type="checkbox"/> In costruzione <input type="checkbox"/> Rudere o assimilabile |
| Stato di conservazione | <input checked="" type="checkbox"/> Ottimi/buono <input type="checkbox"/> Mediocre <input type="checkbox"/> Cattivo <input type="checkbox"/> Rudere |



| | |
|---|--|
| CODICE RICETTORE E 53 | |
| Distanza dall'infrastruttura – 126 m | |
| LOCALIZZAZIONE | |
| Indirizzo | Via N. Sauro |
| Comune | Baranzate |
| Provincia | Milano |
| CARATTERISTICHE DELL'EDIFICIO | |
| Destinazione d'uso | residenziale |
| N. piani fuori terra | 3 |
| Stato abitativo | <input checked="" type="checkbox"/> Abitato <input type="checkbox"/> Non abitato <input type="checkbox"/> In costruzione <input type="checkbox"/> Rudere o assimilabile |
| Stato di conservazione | <input type="checkbox"/> Ottimi/buono <input checked="" type="checkbox"/> Mediocre <input type="checkbox"/> Cattivo <input type="checkbox"/> Rudere |



| | |
|---|--|
| CODICE RICETTORE E 59 | |
| Distanza dall'infrastruttura – 226 m | |
| LOCALIZZAZIONE | |
| Indirizzo | Via S. D'Acquisto |
| Comune | Baranzate |
| Provincia | Milano |
| CARATTERISTICHE DELL'EDIFICIO | |
| Destinazione d'uso | Residenziale |
| N. piani fuori terra | 7 |
| Stato abitativo | <input checked="" type="checkbox"/> Abitato <input type="checkbox"/> Non abitato <input type="checkbox"/> In costruzione <input type="checkbox"/> Rudere o assimilabile |
| Stato di conservazione | <input checked="" type="checkbox"/> Ottimi/buono <input type="checkbox"/> Mediocre <input type="checkbox"/> Cattivo <input type="checkbox"/> Rudere |



| | |
|---|--|
| CODICE RICETTORE E 60 | |
| Distanza dall'infrastruttura – 260 m | |
| LOCALIZZAZIONE | |
| Indirizzo | Via S. D'Acquisto |
| Comune | Baranzate |
| Provincia | Milano |
| CARATTERISTICHE DELL'EDIFICIO | |
| Destinazione d'uso | Residenziale |
| N. piani fuori terra | 7 |
| Stato abitativo | <input checked="" type="checkbox"/> Abitato <input type="checkbox"/> Non abitato <input type="checkbox"/> In costruzione <input type="checkbox"/> Rudere o assimilabile |
| Stato di conservazione | <input checked="" type="checkbox"/> Ottimi/buono <input type="checkbox"/> Mediocre <input type="checkbox"/> Cattivo <input type="checkbox"/> Rudere |



| | |
|---|--|
| CODICE RICETTORE E 61 | |
| Distanza dall'infrastruttura – 250 m | |
| LOCALIZZAZIONE | |
| Indirizzo | Via S. D'Acquisto |
| Comune | Baranzate |
| Provincia | Milano |
| CARATTERISTICHE DELL'EDIFICIO | |
| Destinazione d'uso | Residenziale |
| N. piani fuori terra | 7 |
| Stato abitativo | <input checked="" type="checkbox"/> Abitato <input type="checkbox"/> Non abitato <input type="checkbox"/> In costruzione <input type="checkbox"/> Rudere o assimilabile |
| Stato di conservazione | <input checked="" type="checkbox"/> Ottimi/buono <input type="checkbox"/> Mediocre <input type="checkbox"/> Cattivo <input type="checkbox"/> Rudere |



| | |
|---|--|
| CODICE RICETTORE E 62 | |
| Distanza dall'infrastruttura – 290 m | |
| LOCALIZZAZIONE | |
| Indirizzo | Via Luigi Sturzo |
| Comune | Baranzate |
| Provincia | Milano |
| CARATTERISTICHE DELL'EDIFICIO | |
| Destinazione d'uso | Residenziale |
| N. piani fuori terra | 7 |
| Stato abitativo | <input checked="" type="checkbox"/> Abitato <input type="checkbox"/> Non abitato <input type="checkbox"/> In costruzione <input type="checkbox"/> Rudere o assimilabile |
| Stato di conservazione | <input checked="" type="checkbox"/> Ottimi/buono <input type="checkbox"/> Mediocre <input type="checkbox"/> Cattivo <input type="checkbox"/> Rudere |



| | |
|---|--|
| CODICE RICETTORE E 257 | |
| Distanza dall'infrastruttura – 250 m | |
| LOCALIZZAZIONE | |
| Indirizzo | Via Don Sturzo |
| Comune | Baranzate |
| Provincia | Milano |
| CARATTERISTICHE DELL'EDIFICIO | |
| Destinazione d'uso | Residenziale |
| N. piani fuori terra | 4 |
| Stato abitativo | <input checked="" type="checkbox"/> Abitato <input type="checkbox"/> Non abitato <input type="checkbox"/> In costruzione <input type="checkbox"/> Rudere o assimilabile |
| Stato di conservazione | <input checked="" type="checkbox"/> Ottimi/buono <input type="checkbox"/> Mediocre <input type="checkbox"/> Cattivo <input type="checkbox"/> Rudere |



| | |
|---|--|
| CODICE RICETTORE E 99 | |
| Distanza dall'infrastruttura – 500 m | |
| LOCALIZZAZIONE | |
| Indirizzo | Via Conciliazione |
| Comune | Baranzate |
| Provincia | Milano |
| CARATTERISTICHE DELL'EDIFICIO | |
| Destinazione d'uso | chiesa |
| N. piani fuori terra | 2 |
| Stato abitativo | <input checked="" type="checkbox"/> Abitato <input type="checkbox"/> Non abitato <input type="checkbox"/> In costruzione <input type="checkbox"/> Rudere o assimilabile |
| Stato di conservazione | <input checked="" type="checkbox"/> Ottimi/buono <input type="checkbox"/> Mediocre <input type="checkbox"/> Cattivo <input type="checkbox"/> Rudere |



CODICE RICETTORE E 63

Distanza dall'infrastruttura – 334 m

LOCALIZZAZIONE

| | |
|-----------|----------------|
| Indirizzo | Via Don Sturzo |
| Comune | Baranzate |
| Provincia | Milano |

CARATTERISTICHE DELL'EDIFICIO


| | |
|------------------------|--|
| Destinazione d'uso | Scuola |
| N. piani fuori terra | 1 |
| Stato abitativo | <input checked="" type="checkbox"/> Abitato <input type="checkbox"/> Non abitato <input type="checkbox"/> In costruzione <input type="checkbox"/> Rudere o assimilabile |
| Stato di conservazione | <input checked="" type="checkbox"/> Ottimi/buono <input type="checkbox"/> Mediocre <input type="checkbox"/> Cattivo <input type="checkbox"/> Rudere |


CODICE RICETTORE E 64
Distanza dall'infrastruttura – 334 m
LOCALIZZAZIONE

| | |
|-----------|--------------|
| Indirizzo | Via Rosselli |
| Comune | Baranzate |
| Provincia | Milano |

CARATTERISTICHE DELL'EDIFICIO

| | |
|------------------------|--|
| Destinazione d'uso | Residenziale |
| N. piani fuori terra | 6 |
| Stato abitativo | <input checked="" type="checkbox"/> Abitato <input type="checkbox"/> Non abitato <input type="checkbox"/> In costruzione <input type="checkbox"/> Rudere o assimilabile |
| Stato di conservazione | <input checked="" type="checkbox"/> Ottimi/buono <input type="checkbox"/> Mediocre <input type="checkbox"/> Cattivo <input type="checkbox"/> Rudere |



| | |
|---|--|
| CODICE RICETTORE E 65 | |
| Distanza dall'infrastruttura – 334 m | |
| LOCALIZZAZIONE | |
| Indirizzo | Via Don Luigi Sturzo |
| Comune | Baranzate |
| Provincia | Milano |
| CARATTERISTICHE DELL'EDIFICIO | |
| Destinazione d'uso | Residenziale |
| N. piani fuori terra | 4 |
| Stato abitativo | <input checked="" type="checkbox"/> Abitato <input type="checkbox"/> Non abitato <input type="checkbox"/> In costruzione <input type="checkbox"/> Rudere o assimilabile |
| Stato di conservazione | <input checked="" type="checkbox"/> Ottimi/buono <input type="checkbox"/> Mediocre <input type="checkbox"/> Cattivo <input type="checkbox"/> Rudere |



| | |
|---|--|
| CODICE RICETTORE E 66 | |
| Distanza dall'infrastruttura – 330 m | |
| LOCALIZZAZIONE | |
| Indirizzo | Via Don Luigi Sturzo |
| Comune | Baranzate |
| Provincia | Milano |
| CARATTERISTICHE DELL'EDIFICIO | |
| Destinazione d'uso | Residenziale |
| N. piani fuori terra | 4 |
| Stato abitativo | <input checked="" type="checkbox"/> Abitato <input type="checkbox"/> Non abitato <input type="checkbox"/> In costruzione <input type="checkbox"/> Rudere o assimilabile |
| Stato di conservazione | <input checked="" type="checkbox"/> Ottimi/buono <input type="checkbox"/> Mediocre <input type="checkbox"/> Cattivo <input type="checkbox"/> Rudere |



| | |
|---|--|
| CODICE RICETTORE E 67 | |
| Distanza dall'infrastruttura – 330 m | |
| LOCALIZZAZIONE | |
| Indirizzo | Via Don Luigi Sturzo |
| Comune | Baranzate |
| Provincia | Milano |
| CARATTERISTICHE DELL'EDIFICIO | |
| Destinazione d'uso | Residenziale |
| N. piani fuori terra | 5 |
| Stato abitativo | <input checked="" type="checkbox"/> Abitato <input type="checkbox"/> Non abitato <input type="checkbox"/> In costruzione <input type="checkbox"/> Rudere o assimilabile |
| Stato di conservazione | <input checked="" type="checkbox"/> Ottimi/buono <input type="checkbox"/> Mediocre <input type="checkbox"/> Cattivo <input type="checkbox"/> Rudere |



| | |
|---|--|
| CODICE RICETTORE E 92 A,B | |
| Distanza dall'infrastruttura – 226 m | |
| LOCALIZZAZIONE | |
| Indirizzo | Via Antonio Rosimi |
| Comune | Baranzate |
| Provincia | Milano |
| CARATTERISTICHE DELL'EDIFICIO | |
| Destinazione d'uso | industriale |
| N. piani fuori terra | 1 |
| Stato abitativo | <input checked="" type="checkbox"/> Abitato <input type="checkbox"/> Non abitato <input type="checkbox"/> In costruzione <input type="checkbox"/> Rudere o assimilabile |
| Stato di conservazione | <input checked="" type="checkbox"/> Ottimi/buono <input type="checkbox"/> Mediocre <input type="checkbox"/> Cattivo <input type="checkbox"/> Rudere |



CODICE RICETTORE E 245

Distanza dall'infrastruttura – 200 m

LOCALIZZAZIONE

| | |
|-----------|--------------------------|
| Indirizzo | Via Giuseppe Di Vittorio |
| Comune | Baranzate |
| Provincia | Milano |

CARATTERISTICHE DELL'EDIFICIO

| | |
|------------------------|--|
| Destinazione d'uso | Industriale |
| N. piani fuori terra | 4 |
| Stato abitativo | <input checked="" type="checkbox"/> Abitato <input type="checkbox"/> Non abitato <input type="checkbox"/> In costruzione <input type="checkbox"/> Rudere o assimilabile |
| Stato di conservazione | <input checked="" type="checkbox"/> Ottimi/buono <input type="checkbox"/> Mediocre <input type="checkbox"/> Cattivo <input type="checkbox"/> Rudere |



| | |
|---|--|
| CODICE RICETTORE E 93 | |
| Distanza dall'infrastruttura – 221 m | |
| LOCALIZZAZIONE | |
| Indirizzo | Via Giuseppe Di Vittorio |
| Comune | Baranzate |
| Provincia | Milano |
| CARATTERISTICHE DELL'EDIFICIO | |
| Destinazione d'uso | Industriale |
| N. piani fuori terra | 3 |
| Stato abitativo | <input checked="" type="checkbox"/> Abitato <input type="checkbox"/> Non abitato <input type="checkbox"/> In costruzione <input type="checkbox"/> Rudere o assimilabile |
| Stato di conservazione | <input checked="" type="checkbox"/> Ottimi/buono <input type="checkbox"/> Mediocre <input type="checkbox"/> Cattivo <input type="checkbox"/> Rudere |



| | |
|---|--|
| CODICE RICETTORE E 94 | |
| Distanza dall'infrastruttura – 140 m | |
| LOCALIZZAZIONE | |
| Indirizzo | Via Marie Curie |
| Comune | Novate Milanese |
| Provincia | Milano |
| CARATTERISTICHE DELL'EDIFICIO | |
| Destinazione d'uso | Residenziale |
| N. piani fuori terra | 5 |
| Stato abitativo | <input checked="" type="checkbox"/> Abitato <input type="checkbox"/> Non abitato <input type="checkbox"/> In costruzione <input type="checkbox"/> Rudere o assimilabile |
| Stato di conservazione | <input checked="" type="checkbox"/> Ottimi/buono <input type="checkbox"/> Mediocre <input type="checkbox"/> Cattivo <input type="checkbox"/> Rudere |



CODICE RICETTORE E 200

Distanza dall'infrastruttura – 240 m

LOCALIZZAZIONE

| | |
|-----------|--------------------|
| Indirizzo | Via Tommaso Edison |
| Comune | Novate Milanese |
| Provincia | Milano |

CARATTERISTICHE DELL'EDIFICIO

| | |
|------------------------|--|
| Destinazione d'uso | Residenziale |
| N. piani fuori terra | 5 |
| Stato abitativo | <input checked="" type="checkbox"/> Abitato <input type="checkbox"/> Non abitato <input type="checkbox"/> In costruzione <input type="checkbox"/> Rudere o assimilabile |
| Stato di conservazione | <input checked="" type="checkbox"/> Ottimi/buono <input type="checkbox"/> Mediocre <input type="checkbox"/> Cattivo <input type="checkbox"/> Rudere |



| | |
|---|--|
| CODICE RICETTORE E 199 | |
| Distanza dall'infrastruttura – 300 m | |
| LOCALIZZAZIONE | |
| Indirizzo | Via Tommaso Edison |
| Comune | Novate Milanese |
| Provincia | Milano |
| CARATTERISTICHE DELL'EDIFICIO | |
| Destinazione d'uso | residenziale |
| N. piani fuori terra | 5 |
| Stato abitativo | <input checked="" type="checkbox"/> Abitato <input type="checkbox"/> Non abitato <input type="checkbox"/> In costruzione <input type="checkbox"/> Rudere o assimilabile |
| Stato di conservazione | <input checked="" type="checkbox"/> Ottimi/buono <input type="checkbox"/> Mediocre <input type="checkbox"/> Cattivo <input type="checkbox"/> Rudere |



CODICE RICETTORE E 198

Distanza dall'infrastruttura – 238 m

LOCALIZZAZIONE

| | |
|-----------|-----------------|
| Indirizzo | Via Marie Curie |
| Comune | Novate Milanese |
| Provincia | Milano |

CARATTERISTICHE DELL'EDIFICIO

| | |
|------------------------|--|
| Destinazione d'uso | Residenziale |
| N. piani fuori terra | 5 |
| Stato abitativo | <input checked="" type="checkbox"/> Abitato <input type="checkbox"/> Non abitato <input type="checkbox"/> In costruzione <input type="checkbox"/> Rudere o assimilabile |
| Stato di conservazione | <input checked="" type="checkbox"/> Ottimi/buono <input type="checkbox"/> Mediocre <input type="checkbox"/> Cattivo <input type="checkbox"/> Rudere |



CODICE RICETTORE E 195

Distanza dall'infrastruttura – 270 m

LOCALIZZAZIONE

| | |
|-----------|-----------------|
| Indirizzo | Via Marie Curie |
| Comune | Novate Milanese |
| Provincia | Milano |

CARATTERISTICHE DELL'EDIFICIO

| | |
|------------------------|--|
| Destinazione d'uso | Residenziale |
| N. piani fuori terra | 5 |
| Stato abitativo | <input checked="" type="checkbox"/> Abitato <input type="checkbox"/> Non abitato <input type="checkbox"/> In costruzione <input type="checkbox"/> Rudere o assimilabile |
| Stato di conservazione | <input checked="" type="checkbox"/> Ottimi/buono <input type="checkbox"/> Mediocre <input type="checkbox"/> Cattivo <input type="checkbox"/> Rudere |



| | |
|--|--|
| CODICE RICETTORE E 41 | |
| Distanza dall'infrastruttura – 50 m | |
| LOCALIZZAZIONE | |
| Indirizzo | Via Piave |
| Comune | Baranzate |
| Provincia | Milnao |
| CARATTERISTICHE DELL'EDIFICIO | |
| Destinazione d'uso | Residenziale |
| N. piani fuori terra | 2 |
| Stato abitativo | <input checked="" type="checkbox"/> Abitato <input type="checkbox"/> Non abitato <input type="checkbox"/> In costruzione <input type="checkbox"/> Rudere o assimilabile |
| Stato di conservazione | <input checked="" type="checkbox"/> Ottimi/buono <input type="checkbox"/> Mediocre <input type="checkbox"/> Cattivo <input type="checkbox"/> Rudere |



CODICE RICETTORE E 234

Distanza dall'infrastruttura – 50 m

LOCALIZZAZIONE

| | |
|-----------|-----------|
| Indirizzo | Via Piave |
| Comune | Baranzate |
| Provincia | Milnao |

CARATTERISTICHE DELL'EDIFICIO

| | |
|------------------------|--|
| Destinazione d'uso | Residenziale |
| N. piani fuori terra | 2 |
| Stato abitativo | <input checked="" type="checkbox"/> Abitato <input type="checkbox"/> Non abitato <input type="checkbox"/> In costruzione <input type="checkbox"/> Rudere o assimilabile |
| Stato di conservazione | <input checked="" type="checkbox"/> Ottimi/buono <input type="checkbox"/> Mediocre <input type="checkbox"/> Cattivo <input type="checkbox"/> Rudere |



CODICE RICETTORE E 40

Distanza dall'infrastruttura – 50 m

LOCALIZZAZIONE

| | |
|-----------|-----------|
| Indirizzo | Via Piave |
| Comune | Bollate |
| Provincia | Milano |

CARATTERISTICHE DELL'EDIFICIO

| | |
|------------------------|--|
| Destinazione d'uso | Residenziale con attività industriale |
| N. piani fuori terra | 3 |
| Stato abitativo | <input checked="" type="checkbox"/> Abitato <input type="checkbox"/> Non abitato <input type="checkbox"/> In costruzione <input type="checkbox"/> Rudere o assimilabile |
| Stato di conservazione | <input checked="" type="checkbox"/> Ottimi/buono <input type="checkbox"/> Mediocre <input type="checkbox"/> Cattivo <input type="checkbox"/> Rudere |



| | |
|--|--|
| CODICE RICETTORE E 42 | |
| Distanza dall'infrastruttura – 18 m | |
| LOCALIZZAZIONE | |
| Indirizzo | Via Piave |
| Comune | Bollate |
| Provincia | Milano |
| CARATTERISTICHE DELL'EDIFICIO | |
| Destinazione d'uso | industriale |
| N. piani fuori terra | 2 |
| Stato abitativo | <input checked="" type="checkbox"/> Abitato <input type="checkbox"/> Non abitato <input type="checkbox"/> In costruzione <input type="checkbox"/> Rudere o assimilabile |
| Stato di conservazione | <input checked="" type="checkbox"/> Ottimi/buono <input type="checkbox"/> Mediocre <input type="checkbox"/> Cattivo <input type="checkbox"/> Rudere |



CODICE RICETTORE E 254

Distanza dall'infrastruttura – 48

LOCALIZZAZIONE

Indirizzo

Comune

Provincia

CARATTERISTICHE DELL'EDIFICIO

Destinazione d'uso

residenziale

N. piani fuori terra

3

Stato abitativo

- Abitato
- Non abitato
- In costruzione
- Rudere o assimilabile

Stato di conservazione

- Ottimi/buono
- Mediocre
- Cattivo
- Rudere



CODICE RICETTORE E 152

Distanza dall'infrastruttura – 15 m

LOCALIZZAZIONE

| | |
|-----------|--------------|
| Indirizzo | Via Aquileja |
| Comune | Baranzate |
| Provincia | Milano |

CARATTERISTICHE DELL'EDIFICIO

| | |
|------------------------|--|
| Destinazione d'uso | Industriale |
| N. piani fuori terra | 7 |
| Stato abitativo | <input type="checkbox"/> Abitato <input checked="" type="checkbox"/> Non abitato <input type="checkbox"/> In costruzione <input type="checkbox"/> Rudere o assimilabile |
| Stato di conservazione | <input type="checkbox"/> Ottimi/buono <input type="checkbox"/> Mediocre <input checked="" type="checkbox"/> Cattivo <input type="checkbox"/> Rudere |



CODICE RICETTORE E 168

Distanza dall'infrastruttura – 46 m

LOCALIZZAZIONE

Indirizzo Via Stella Rosa

Comune Baranzate

Provincia Milano

CARATTERISTICHE DELL'EDIFICIO

Destinazione d'uso industriale

N. piani fuori terra 2

Stato abitativo
 Abitato
 Non abitato
 In costruzione
 Rudere o assimilabile

Stato di conservazione
 Ottimi/buono
 Mediocre
 Cattivo
 Rudere



CODICE RICETTORE E 169

Distanza dall'infrastruttura – 46 m

LOCALIZZAZIONE

Indirizzo Via Stella Rosa

Comune Baranzate

Provincia Milano

CARATTERISTICHE DELL'EDIFICIO

Destinazione d'uso industriale

N. piani fuori terra 4

Stato abitativo
 Abitato
 Non abitato
 In costruzione
 Rudere o assimilabile

Stato di conservazione
 Ottimi/buono
 Mediocre
 Cattivo
 Rudere



| | |
|---|--|
| CODICE RICETTORE E 165 | |
| Distanza dall'infrastruttura -20 m | |
| LOCALIZZAZIONE | |
| Indirizzo | Via Stella Rosa |
| Comune | Baranzate |
| Provincia | Milano |
| CARATTERISTICHE DELL'EDIFICIO | |
| Destinazione d'uso | industriale |
| N. piani fuori terra | 3 |
| Stato abitativo | <input checked="" type="checkbox"/> Abitato <input type="checkbox"/> Non abitato <input type="checkbox"/> In costruzione <input type="checkbox"/> Rudere o assimilabile |
| Stato di conservazione | <input checked="" type="checkbox"/> Ottimi/buono <input type="checkbox"/> Mediocre <input type="checkbox"/> Cattivo <input type="checkbox"/> Rudere |



CODICE RICETTORE E 170

Distanza dall'infrastruttura – 150 m

LOCALIZZAZIONE

Indirizzo Via Stella Rosa

Comune Baranzate

Provincia Milano

CARATTERISTICHE DELL'EDIFICIO

Destinazione d'uso industriale

N. piani fuori terra 3

Stato abitativo
 Abitato
 Non abitato
 In costruzione
 Rudere o assimilabile

Stato di conservazione
 Ottimi/buono
 Mediocre
 Cattivo
 Rudere



CODICE RICETTORE E 227

Distanza dall'infrastruttura -140 m

LOCALIZZAZIONE

Indirizzo Via Nazario Sauro

Comune Baranzate

Provincia Milano

CARATTERISTICHE DELL'EDIFICIO

Destinazione d'uso residenziale

N. piani fuori terra 3

Stato abitativo
 Abitato
 Non abitato
 In costruzione
 Rudere o assimilabile

Stato di conservazione
 Ottimi/buono
 Mediocre
 Cattivo
 Rudere

**CODICE RICETTORE E 210****Distanza dall'infrastruttura -60 m****LOCALIZZAZIONE**

Indirizzo Via Nazario Sauro

Comune Baranzate

Provincia Milano

CARATTERISTICHE DELL'EDIFICIO

Destinazione d'uso residenziale

N. piani fuori terra 5

Stato abitativo
 Abitato
 Non abitato
 In costruzione
 Rudere o assimilabileStato di conservazione
 Ottimi/buono
 Mediocre
 Cattivo
 Rudere



CODICE RICETTORE E 244

Distanza dall'infrastruttura -60 m

LOCALIZZAZIONE

| | |
|-----------|-----------|
| Indirizzo | Via Piave |
| Comune | Baranzate |
| Provincia | Milano |

CARATTERISTICHE DELL'EDIFICIO

| | |
|------------------------|--|
| Destinazione d'uso | residenziale |
| N. piani fuori terra | 3 |
| Stato abitativo | <input checked="" type="checkbox"/> Abitato <input type="checkbox"/> Non abitato <input type="checkbox"/> In costruzione <input type="checkbox"/> Rudere o assimilabile |
| Stato di conservazione | <input checked="" type="checkbox"/> Ottimi/buono <input type="checkbox"/> Mediocre <input type="checkbox"/> Cattivo <input type="checkbox"/> Rudere |




| | |
|---|--|
| CODICE RICETTORE E 233 | |
| Distanza dall'infrastruttura -45 m | |
| LOCALIZZAZIONE | |
| Indirizzo | Via Piave |
| Comune | Baranzate |
| Provincia | Milano |
| CARATTERISTICHE DELL'EDIFICIO | |
| Destinazione d'uso | residenziale |
| N. piani fuori terra | 3 |
| Stato abitativo | <input checked="" type="checkbox"/> Abitato <input type="checkbox"/> Non abitato <input type="checkbox"/> In costruzione <input type="checkbox"/> Rudere o assimilabile |
| Stato di conservazione | <input checked="" type="checkbox"/> Ottimi/buono <input type="checkbox"/> Mediocre <input type="checkbox"/> Cattivo <input type="checkbox"/> Rudere |



| | |
|---|--|
| CODICE RICETTORE E 119 | |
| Distanza dall'infrastruttura -45 m | |
| LOCALIZZAZIONE | |
| Indirizzo | Via Guanella |
| Comune | Baranzate |
| Provincia | Milano |
| CARATTERISTICHE DELL'EDIFICIO | |
| Destinazione d'uso | residenziale |
| N. piani fuori terra | 6 |
| Stato abitativo | <input checked="" type="checkbox"/> Abitato <input type="checkbox"/> Non abitato <input type="checkbox"/> In costruzione <input type="checkbox"/> Rudere o assimilabile |
| Stato di conservazione | <input checked="" type="checkbox"/> Ottimi/buono <input type="checkbox"/> Mediocre <input type="checkbox"/> Cattivo <input type="checkbox"/> Rudere |



| | |
|---|--|
| CODICE RICETTORE E 109 | |
| Distanza dall'infrastruttura -45 m | |
| LOCALIZZAZIONE | |
| Indirizzo | Via Guanella |
| Comune | Baranzate |
| Provincia | Milano |
| CARATTERISTICHE DELL'EDIFICIO | |
| Destinazione d'uso | residenziale |
| N. piani fuori terra | 4 |
| Stato abitativo | <input checked="" type="checkbox"/> Abitato <input type="checkbox"/> Non abitato <input type="checkbox"/> In costruzione <input type="checkbox"/> Rudere o assimilabile |
| Stato di conservazione | <input checked="" type="checkbox"/> Ottimi/buono <input type="checkbox"/> Mediocre <input type="checkbox"/> Cattivo <input type="checkbox"/> Rudere |



CODICE RICETTORE E 90

Distanza dall'infrastruttura -45 m

LOCALIZZAZIONE

| | |
|-----------|--------------|
| Indirizzo | Via Guanella |
| Comune | Baranzate |
| Provincia | Milano |

CARATTERISTICHE DELL'EDIFICIO

| | |
|------------------------|--|
| Destinazione d'uso | residenziale |
| N. piani fuori terra | 4 |
| Stato abitativo | <input checked="" type="checkbox"/> Abitato <input type="checkbox"/> Non abitato <input type="checkbox"/> In costruzione <input type="checkbox"/> Rudere o assimilabile |
| Stato di conservazione | <input checked="" type="checkbox"/> Ottimi/buono <input type="checkbox"/> Mediocre <input type="checkbox"/> Cattivo <input type="checkbox"/> Rudere |



| | |
|---|--|
| CODICE RICETTORE E 91 | |
| Distanza dall'infrastruttura -45 m | |
| LOCALIZZAZIONE | |
| Indirizzo | Via Calvi |
| Comune | Baranzate |
| Provincia | Milano |
| CARATTERISTICHE DELL'EDIFICIO | |
| Destinazione d'uso | residenziale |
| N. piani fuori terra | 3 |
| Stato abitativo | <input checked="" type="checkbox"/> Abitato <input type="checkbox"/> Non abitato <input type="checkbox"/> In costruzione <input type="checkbox"/> Rudere o assimilabile |
| Stato di conservazione | <input checked="" type="checkbox"/> Ottimi/buono <input type="checkbox"/> Mediocre <input type="checkbox"/> Cattivo <input type="checkbox"/> Rudere |



CODICE RICETTORE E 108

Distanza dall'infrastruttura -45 m

LOCALIZZAZIONE

| | |
|-----------|-----------|
| Indirizzo | Via Calvi |
| Comune | Baranzate |
| Provincia | Milano |

CARATTERISTICHE DELL'EDIFICIO

| | |
|------------------------|--|
| Destinazione d'uso | residenziale |
| N. piani fuori terra | 4 |
| Stato abitativo | <input checked="" type="checkbox"/> Abitato <input type="checkbox"/> Non abitato <input type="checkbox"/> In costruzione <input type="checkbox"/> Rudere o assimilabile |
| Stato di conservazione | <input checked="" type="checkbox"/> Ottimi/buono <input type="checkbox"/> Mediocre <input type="checkbox"/> Cattivo <input type="checkbox"/> Rudere |



CODICE RICETTORE E 71

Distanza dall'infrastruttura -45 m

LOCALIZZAZIONE

| | |
|-----------|-----------|
| Indirizzo | Via Sauro |
| Comune | Baranzate |
| Provincia | Milano |

CARATTERISTICHE DELL'EDIFICIO

| | |
|------------------------|--|
| Destinazione d'uso | residenziale |
| N. piani fuori terra | 4 |
| Stato abitativo | <input checked="" type="checkbox"/> Abitato <input type="checkbox"/> Non abitato <input type="checkbox"/> In costruzione <input type="checkbox"/> Rudere o assimilabile |
| Stato di conservazione | <input checked="" type="checkbox"/> Ottimi/buono <input type="checkbox"/> Mediocre <input type="checkbox"/> Cattivo <input type="checkbox"/> Rudere |



| | |
|---|--|
| CODICE RICETTORE E 251 a,b | |
| Distanza dall'infrastruttura -45 m | |
| LOCALIZZAZIONE | |
| Indirizzo | Via Presolana |
| Comune | Baranzate |
| Provincia | Milano |
| CARATTERISTICHE DELL'EDIFICIO | |
| Destinazione d'uso | industriale |
| N. piani fuori terra | 2 |
| Stato abitativo | <input checked="" type="checkbox"/> Abitato <input type="checkbox"/> Non abitato <input type="checkbox"/> In costruzione <input type="checkbox"/> Rudere o assimilabile |
| Stato di conservazione | <input checked="" type="checkbox"/> Ottimi/buono <input type="checkbox"/> Mediocre <input type="checkbox"/> Cattivo <input type="checkbox"/> Rudere |



CODICE RICETTORE E 196

Distanza dall'infrastruttura – 140 m

LOCALIZZAZIONE

| | |
|-----------|-----------|
| Indirizzo | SP 46 |
| Comune | Baranzate |
| Provincia | Milano |

CARATTERISTICHE DELL'EDIFICIO

| | |
|------------------------|--|
| Destinazione d'uso | residenziale |
| N. piani fuori terra | 13 |
| Stato abitativo | <input checked="" type="checkbox"/> Abitato <input type="checkbox"/> Non abitato <input type="checkbox"/> In costruzione <input type="checkbox"/> Rudere o assimilabile |
| Stato di conservazione | <input checked="" type="checkbox"/> Ottimi/buono <input type="checkbox"/> Mediocre <input type="checkbox"/> Cattivo <input type="checkbox"/> Rudere |