



















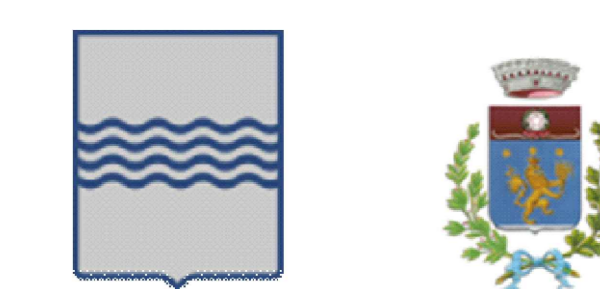
LEGGENDA

-  Servitù di sorvolo
-  Fondazione
-  Limiti particellari
-  Nuova viabilità
-  Cavidotto MT
-  Cavidotto AT
-  Area piazzola di montaggio
-  Servitù di elettrodotto MT
-  Servitù di elettrodotto AT
-  Servitù per nuova viabilità
-  Servitù per opere di regimentazione idraulica
-  SE RTN
-  SEC
-  SEU
-  BESS
-  AREA DI CANTIERE
-  AREA DI TRASBORDO
-  ADEGUAMENTI VIABILITA' PUNTUALI E CONTINUI

NOTA:

- Gli elaborati generali di riferimento su mappa catastale sono:
- GEEG012_Piano particellare di esproprio grafico
 - GEEG021_Inquadramento generale su catastale
 - GEEG027_Planimetria con dettagli come da road survey - viabilità esterna su catastale

AUTORIZZAZIONE UNICA EX D. LGS. N. 387/2003



PROGETTO DEFINITIVO
PARCO EOLICO GENZANO

Titolo elaborato:

PIANO PARTICELLARE DI ESPROPRIO GRAFICO

CG	GD	GD	Prima Emissione	04/08/2023	00
REDATTO	CONTR.	APPROV.	DESCRIZIONE REVISIONE DOCUMENTO	DATA	REV

PROPONENTE



LUCANIA PRIME S.R.L.
Via A. De Gasperi n.8
74023 Grottaglie (TA)

CONSULENZA



GE.CO.D'OR. S.R.L.
Via A. De Gasperi n.8
74023 Grottaglie (TA)

PROGETTISTA
Ing. Gaetano D'Oronzio
Via Goito 14 - Colobraro (MT)

Codice
GEEG012

Formato
A0

Scala
1:4000

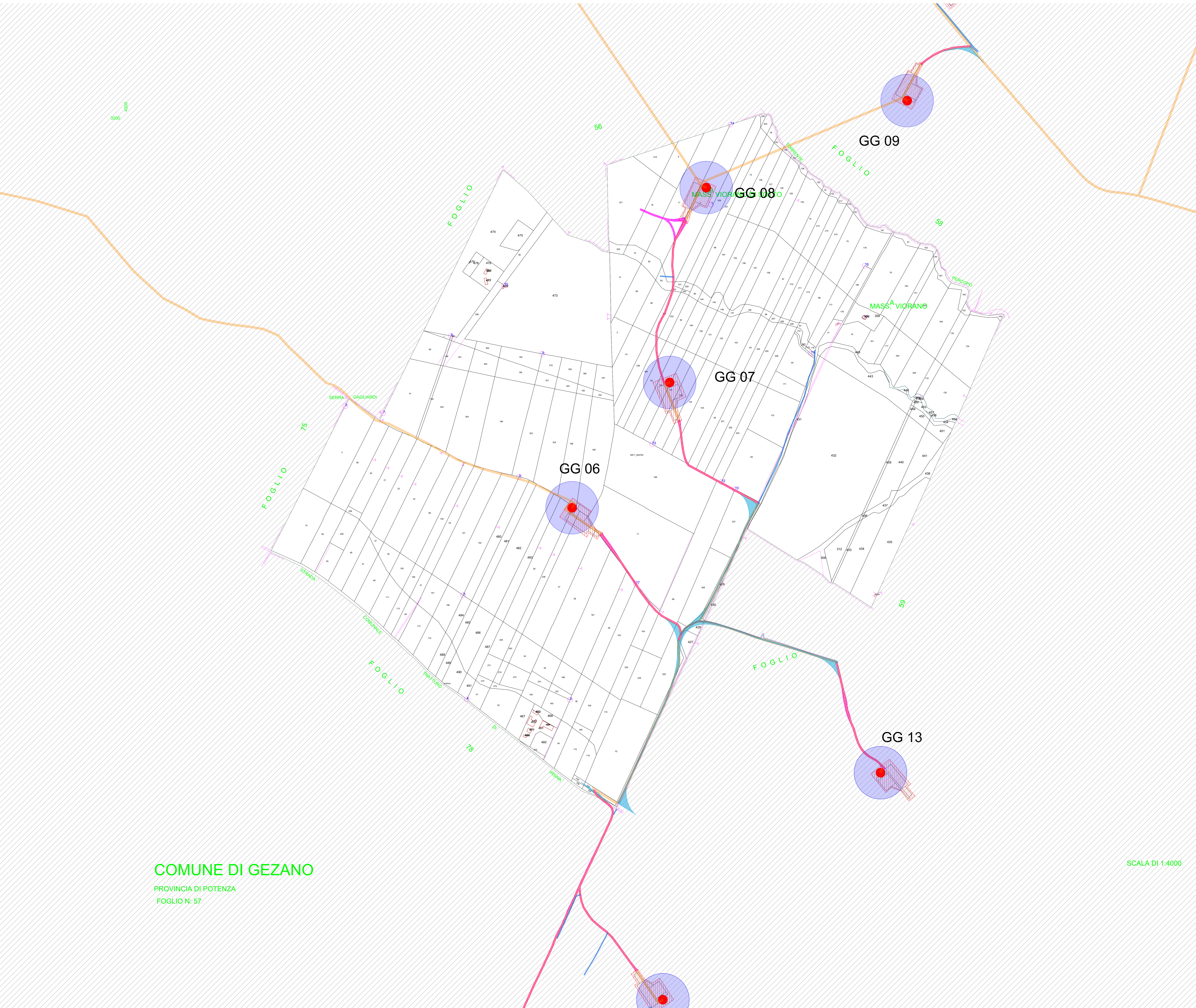
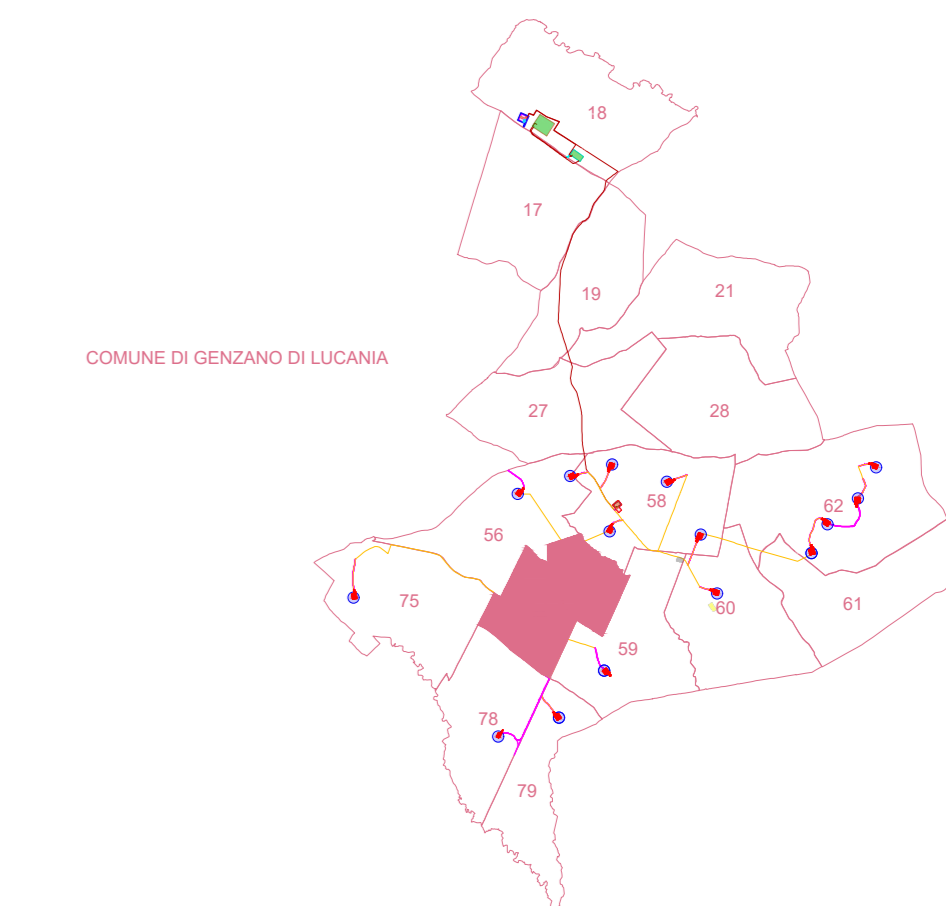
Foglio
1/16

PROVINCIA DI POTENZA

COMUNE DI GENZANO

FOGLIO N: 75

SCALA DI 1:4000



LEGENDA

- Servitù di sorvolo
- Fondazione
- Limiti particellari
- Nuova viabilità
- Cavidotto MT
- Cavidotto AT
- Area piazzola di montaggio
- Servitù di elettrodotto MT
- Servitù di elettrodotto AT
- Servitù per nuova viabilità
- Servitù per opere di regimentazione idraulica
- SE RTN
- SEC
- SEU
- BESS
- AREA DI CANTIERE
- AREA DI TRASBORDO
- ADEGUAMENTI VIABILITA' PUNTUALI E CONTINUI


NOTA:

- Gli elaborati generali di riferimento su mappa catastale sono:
- GEEG012_Piano particellare di esproprio grafico
 - GEEG021_Inquadramento generale su catastale
 - GEEG027_Planimetria con dettagli come da road survey - viabilità esterna su catastale

COMUNE DI GENZANO
 PROVINCIA DI POTENZA
 FOGLIO N: 57

SCALA DI 1:4000

AUTORIZZAZIONE UNICA EX D. LGS. N. 387/2003



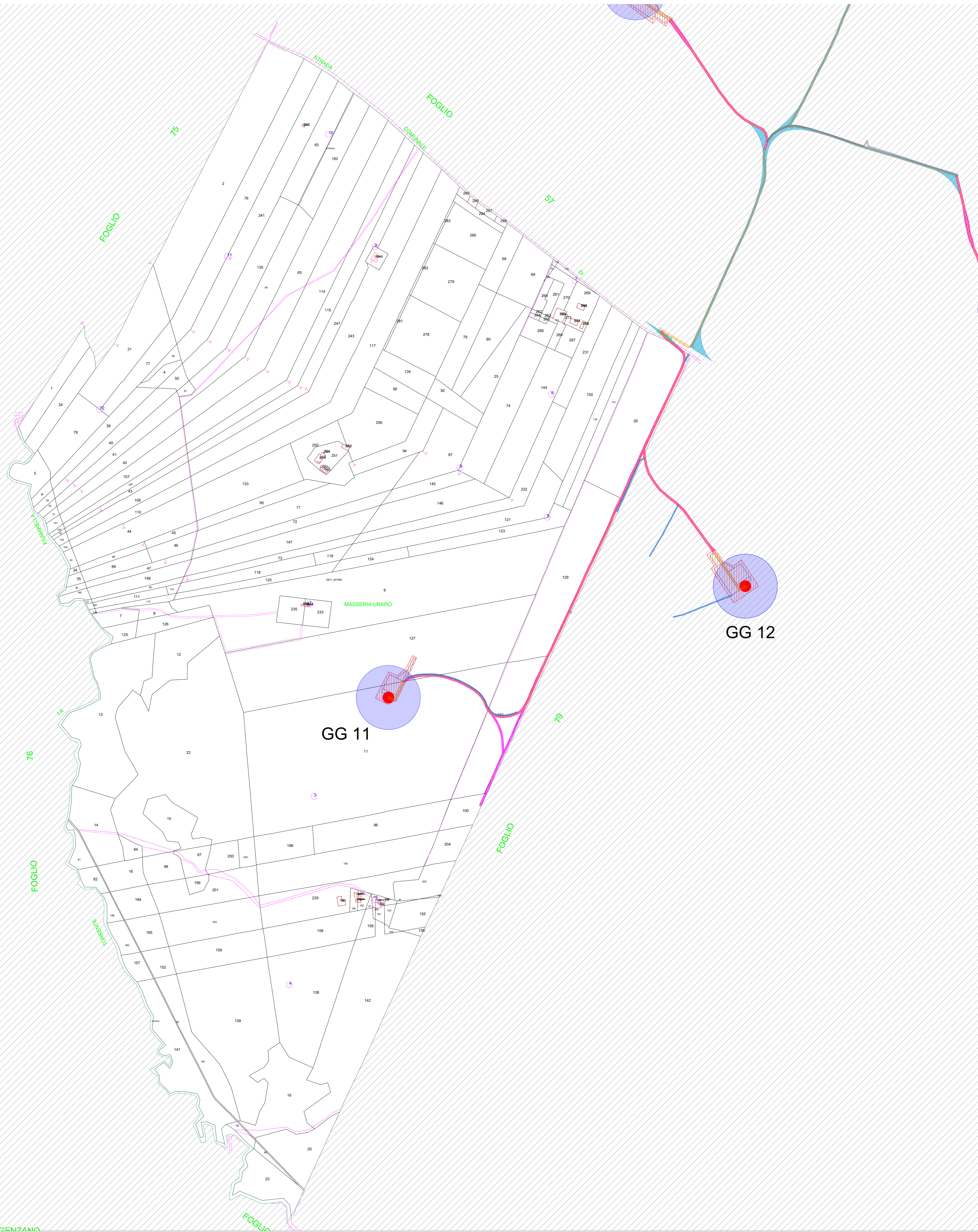
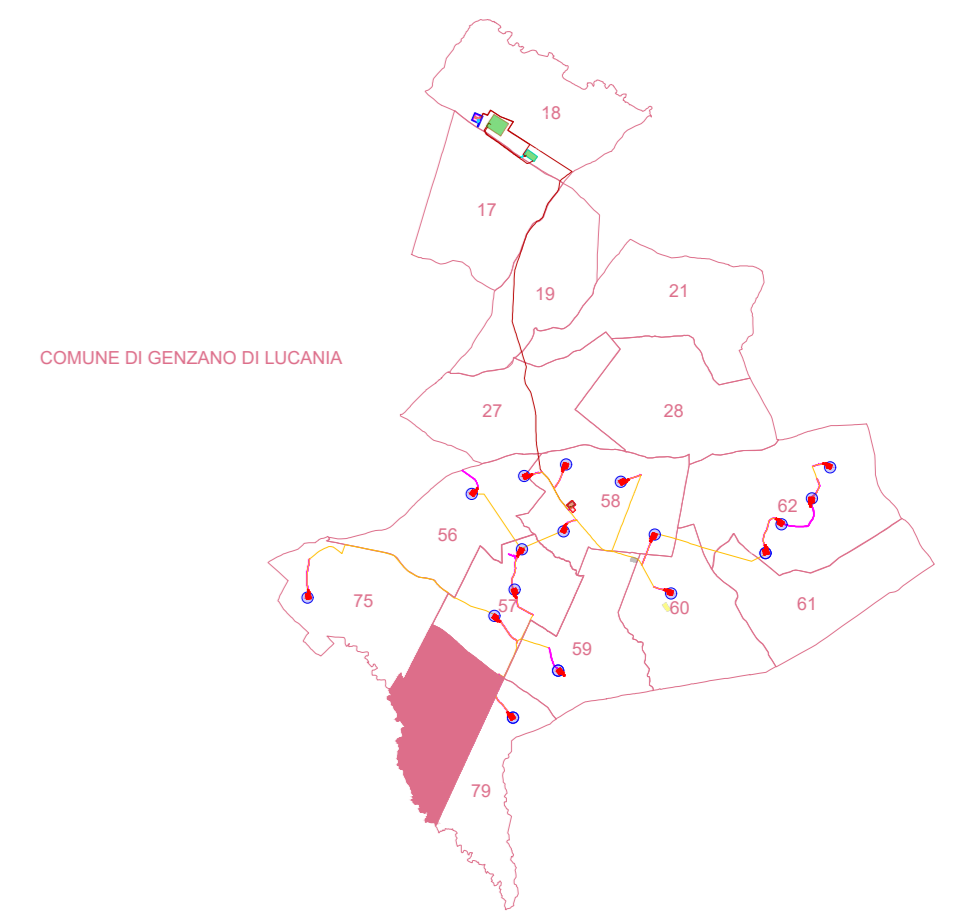
PROGETTO DEFINITIVO
PARCO EOLICO GENZANO

Titolo elaborato:



















PIANO PARTICELLARE DI ESPROPRIO GRAFICO

CG	GD	GD	Prima Emissione	04/08/2023	00
REDATTO	CONTR.	APPROV.	DESCRIZIONE REVISIONE DOCUMENTO	DATA	REV

 LUCANIA PRIME S.R.L. Via A. De Gasperi n.8 74023 Grottaglie (TA)	 GE.CO.D'OR. S.R.L. Via A. De Gasperi n.8 74023 Grottaglie (TA)
PROGETTISTA Ing. Gaetano D'Oronzio Via Goito 14 - Colobraro (MT)	



LEGENDA

-  Servitù di sorvolo
-  Fondazione
-  Limiti particellari
-  Nuova viabilità
-  Cavidotto MT
-  Cavidotto AT
-  Area piazzola di montaggio
-  Servitù di elettrodotto MT
-  Servitù di elettrodotto AT
-  Servitù per nuova viabilità
-  Servitù per opere di regimentazione idraulica
-  SE RTN
-  SEC
-  SEU
-  BESS
-  AREA DI CANTIERE
-  AREA DI TRASBORDO
-  ADEGUAMENTI VIABILITA' PUNTUALI E CONTINUI

NOTA:

- Gli elaborati generali di riferimento su mappa catastale sono:
- GEEG012_Piano particellare di esproprio grafico
 - GEEG021_Inquadramento generale su catastale
 - GEEG027_Planimetria con dettagli come da road survey - viabilità esterna su catastale

AUTORIZZAZIONE UNICA EX D. LGS. N. 387/2003



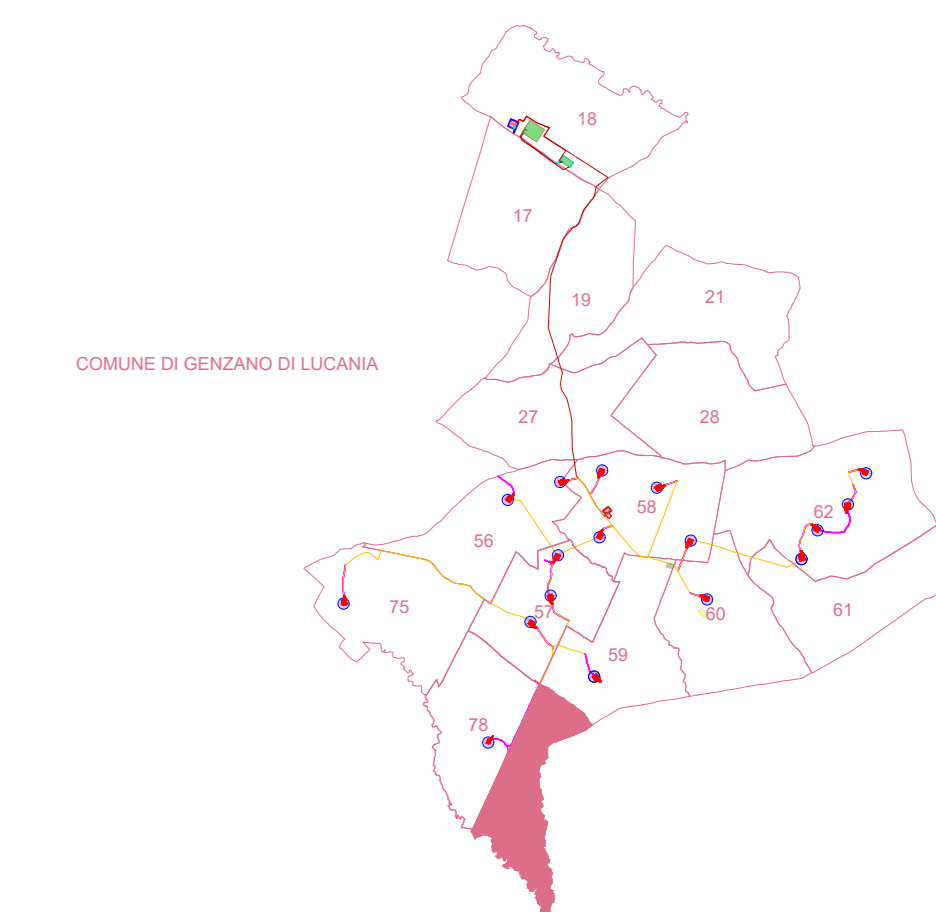
PROGETTO DEFINITIVO
PARCO EOLICO GENZANO

Titolo elaborato:

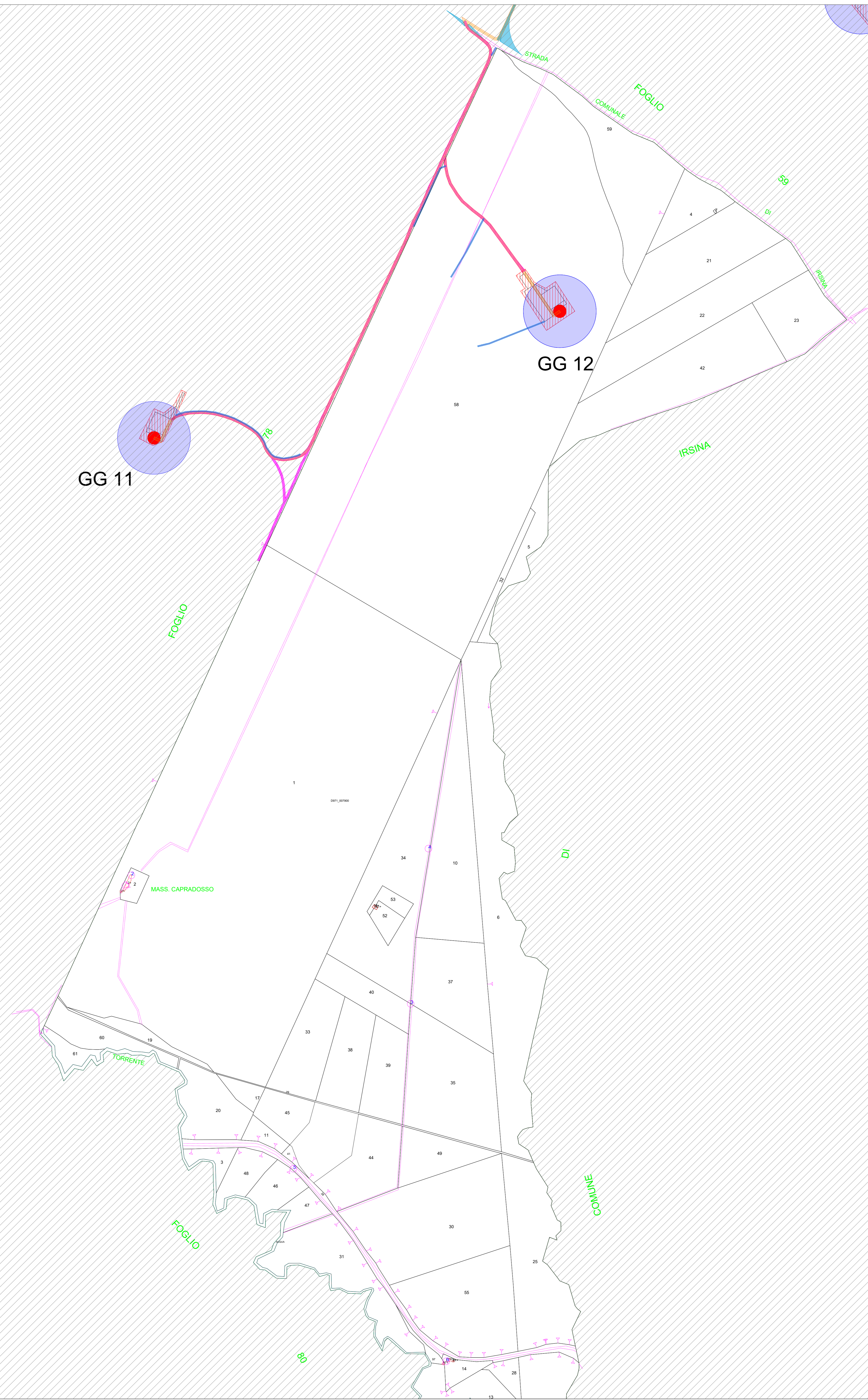
PIANO PARTICELLARE DI ESPROPRIO GRAFICO

CG	GD	GD	Prima Emissione	04/08/2023	00
REDATTO	CONTR.	APPROV.	DESCRIZIONE REVISIONE DOCUMENTO	DATA	REV







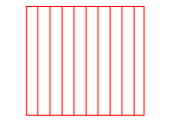











<p>PROPONENTE</p>  <p>LUCANIA PRIME S.R.L. Via A. De Gasperi n.8 74023 Grottaglie (TA)</p>	<p>CONSULENZA</p>  <p>GE.CO.D'OR. S.R.L. Via A. De Gasperi n.8 74023 Grottaglie (TA)</p> <p>PROGETTISTA Ing. Gaetano D'Oronzio Via Goito 14 - Colobraro (MT)</p>
---	--



4100
5500



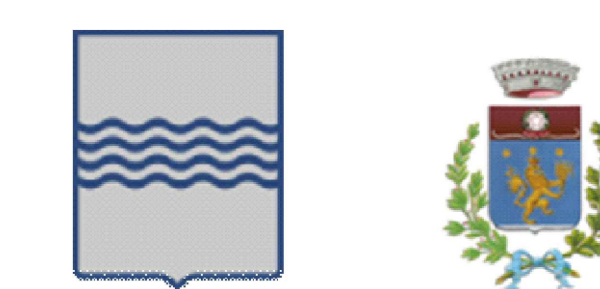
LEGENDA

-  Servitù di sorvolo
-  Fondazione
-  Limiti particellari
-  Nuova viabilità
-  Cavidotto MT
-  Cavidotto AT
-  Area piazzola di montaggio
-  Servitù di elettrodotto MT
-  Servitù di elettrodotto AT
-  Servitù per nuova viabilità
-  Servitù per opere di regimentazione idraulica
-  SE RTN
-  SEC
-  SEU
-  BESS
-  AREA DI CANTIERE
-  AREA DI TRASBORDO
-  ADEGUAMENTI VIABILITA' PUNTUALI E CONTINUI

NOTA:

- Gli elaborati generali di riferimento su mappa catastale sono:
- GEEG012_Piano particellare di esproprio grafico
 - GEEG021_Inquadramento generale su catastale
 - GEEG027_Planimetria con dettagli come da road survey - viabilità esterna su catastale

AUTORIZZAZIONE UNICA EX D. LGS. N. 387/2003



PROGETTO DEFINITIVO
PARCO EOLICO GENZANO

Titolo elaborato:

PIANO PARTICELLARE DI ESPROPRIO GRAFICO


CG	GD	GD	Prima Emissione	04/08/2023	00
REDATTO	CONTR.	APPROV.	DESCRIZIONE REVISIONE DOCUMENTO	DATA	REV

PROPONENTE



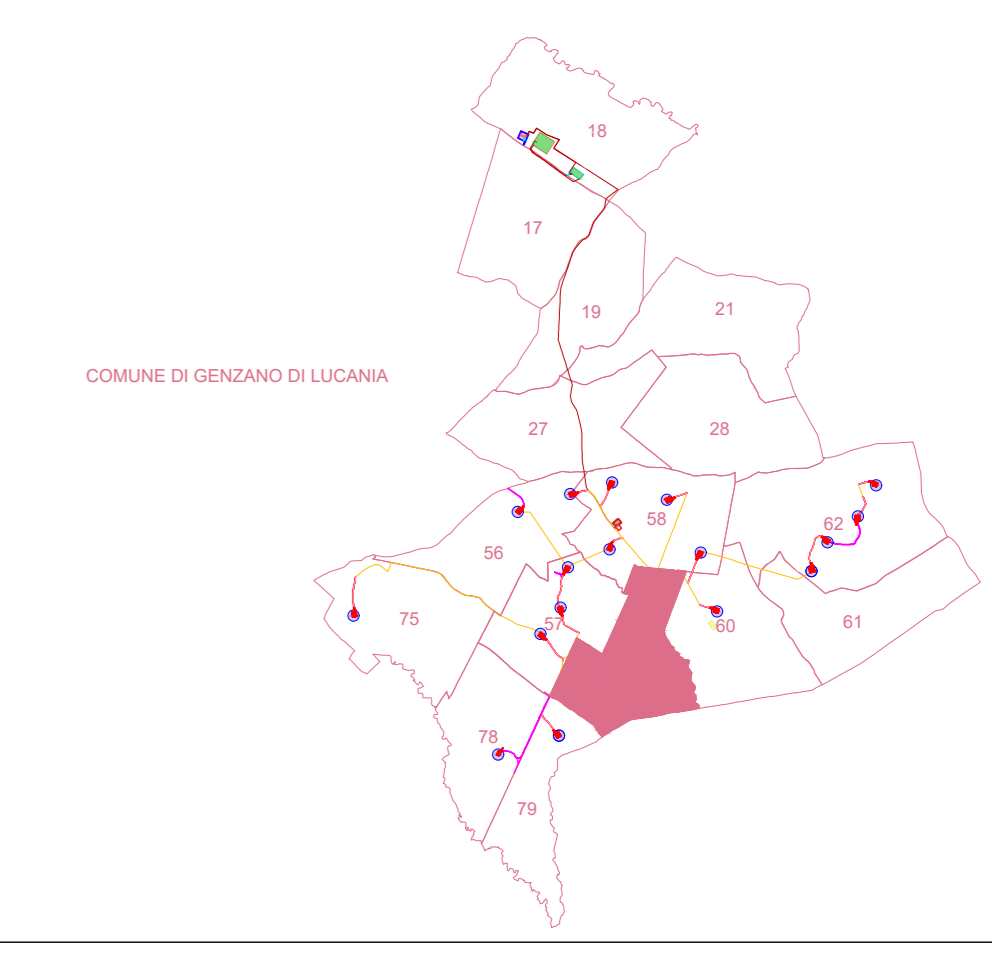
LUCANIA PRIME S.R.L.
Via A. De Gasperi n.8
74023 Grottaglie (TA)

CONSULENZA



GE.CO.D'OR. S.R.L.
Via A. De Gasperi n.8
74023 Grottaglie (TA)

PROGETTISTA
Ing. Gaetano D'Oronzio
Via Goito 14 - Colobraro (MT)



LEGENDA


- Servitù di sorvolo
- Fondazione
- Limiti particellari
- Nuova viabilità
- Cavidotto MT
- Cavidotto AT
- Area piazzola di montaggio
- Servitù di elettrodotto MT
- Servitù di elettrodotto AT
- Servitù per nuova viabilità
- Servitù per opere di regimentazione idraulica
- SE RTN
- SEC
- SEU
- BESS
- AREA DI CANTIERE
- AREA DI TRASBORDO
- ADEGUAMENTI VIABILITA' PUNTUALI E CONTINUI

NOTA:

Gli elaborati generali di riferimento su mappa catastale sono:

- GEEG012_Piano particolare di esproprio grafico
- GEEG021_Inquadramento generale su catastale
- GEEG027_Planimetria con dettagli come da road survey - viabilità esterna su catastale

AUTORIZZAZIONE UNICA EX D. LGS. N. 387/2003

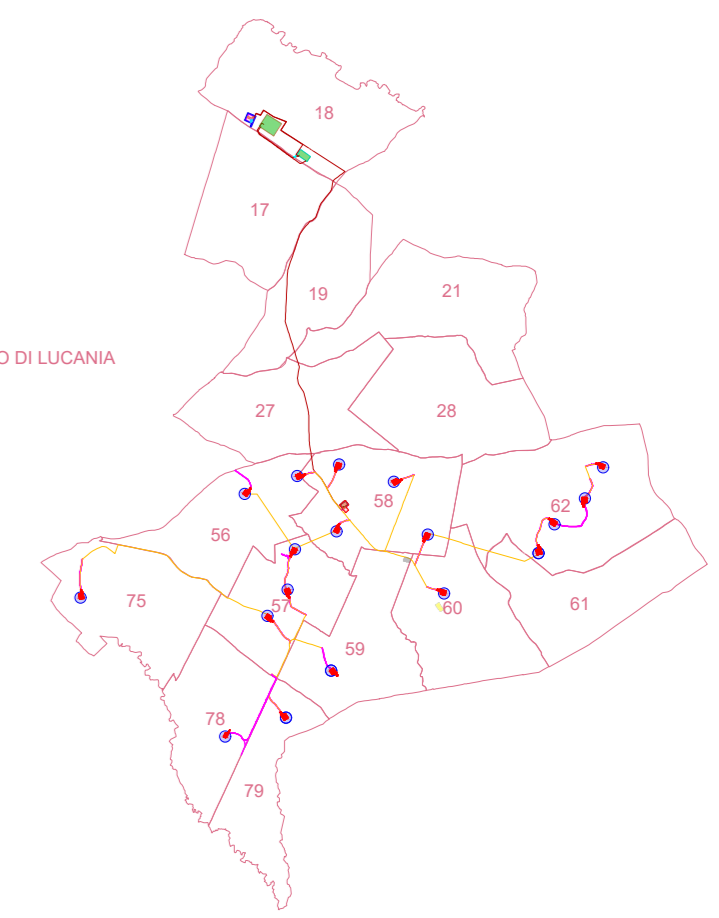
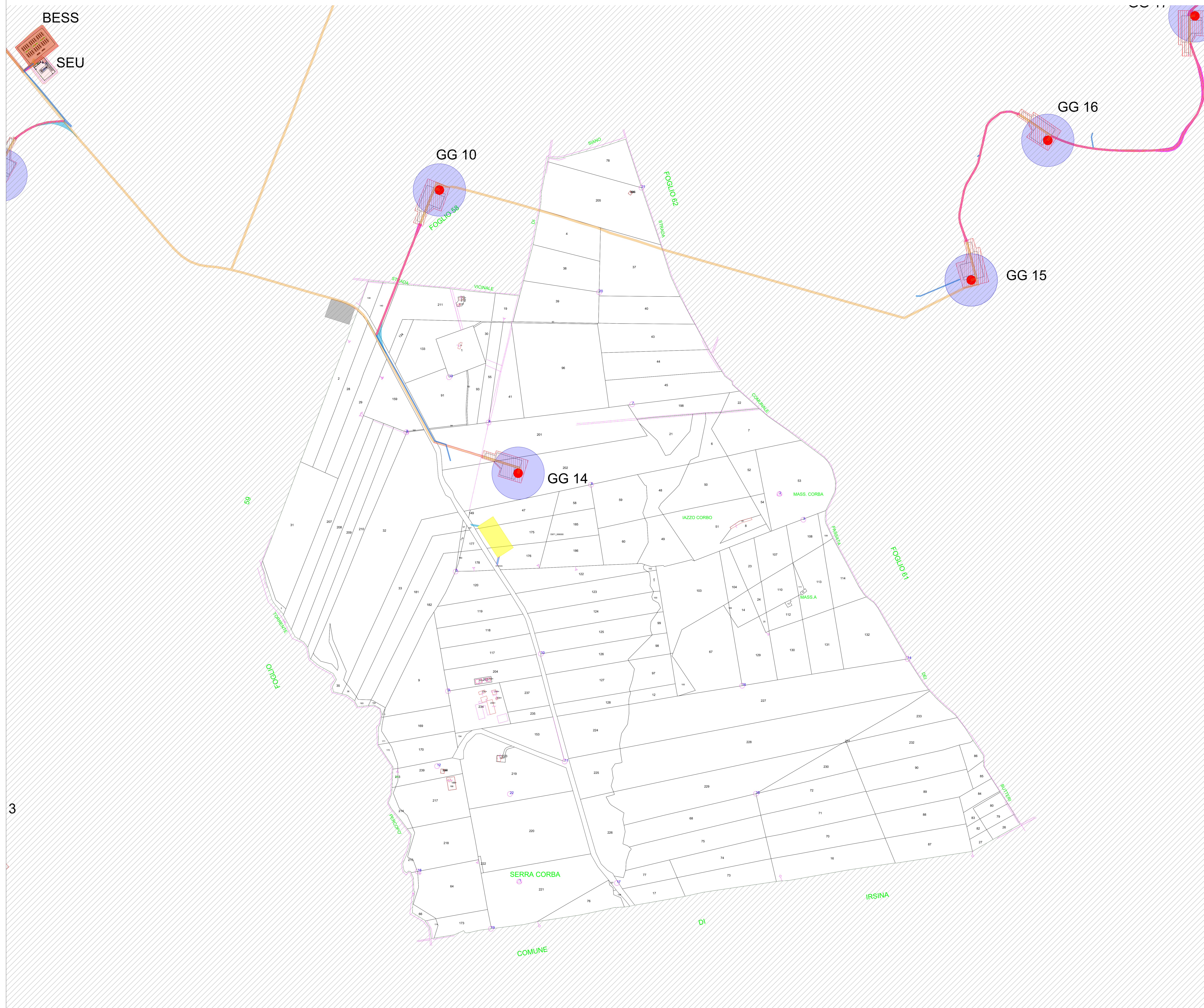


PROGETTO DEFINITIVO
PARCO EOLICO GENZANO

Titolo elaborato:
PIANO PARTICELLARE DI ESPROPRIO GRAFICO

CG	GD	GD	Prima Emissione	04/08/2023	00
REDATTO	CONTR.	APPROV.	DESCRIZIONE REVISIONE DOCUMENTO	DATA	REV

<p>PROPONENTE</p> <p>LUCANIA PRIME S.R.L. Via A. De Gasperi n.8 74023 Grottaglie (TA)</p>	<p>CONSULENZA</p> <p>GE.CO.D'OR. S.R.L. Via A. De Gasperi n.8 74023 Grottaglie (TA)</p> <p>PROGETTISTA Ing. Gaetano D'Oronzio Via Goito 14 - Colobraro (MT)</p>
---	--



- Servitù di sorvolo
- Fondazione
- Limiti particellari
- Nuova viabilità
- Cavidotto MT
- Cavidotto AT
- Area piazzola di montaggio
- Servitù di elettrodotto MT
- Servitù di elettrodotto AT
- Servitù per nuova viabilità
- Servitù per opere di regimentazione idraulica
- SE RTN
- SEC
- SEU
- BESS
- AREA DI CANTIERE
- AREA DI TRASBORDO
- ADEGUAMENTI VIABILITA' PUNTUALI E CONTINUI

AUTORIZZAZIONE UNICA EX D. LGS. N. 387/2003

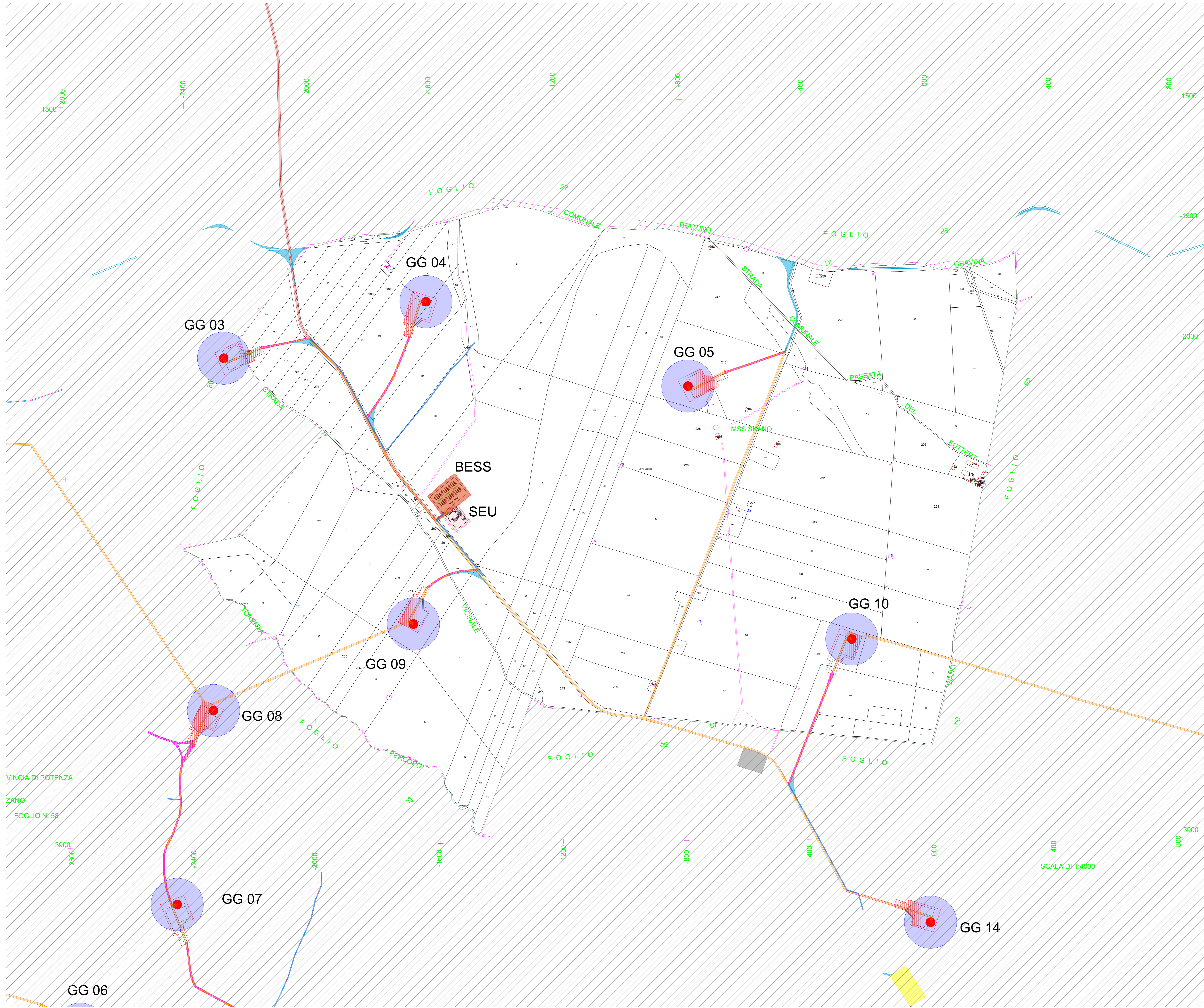
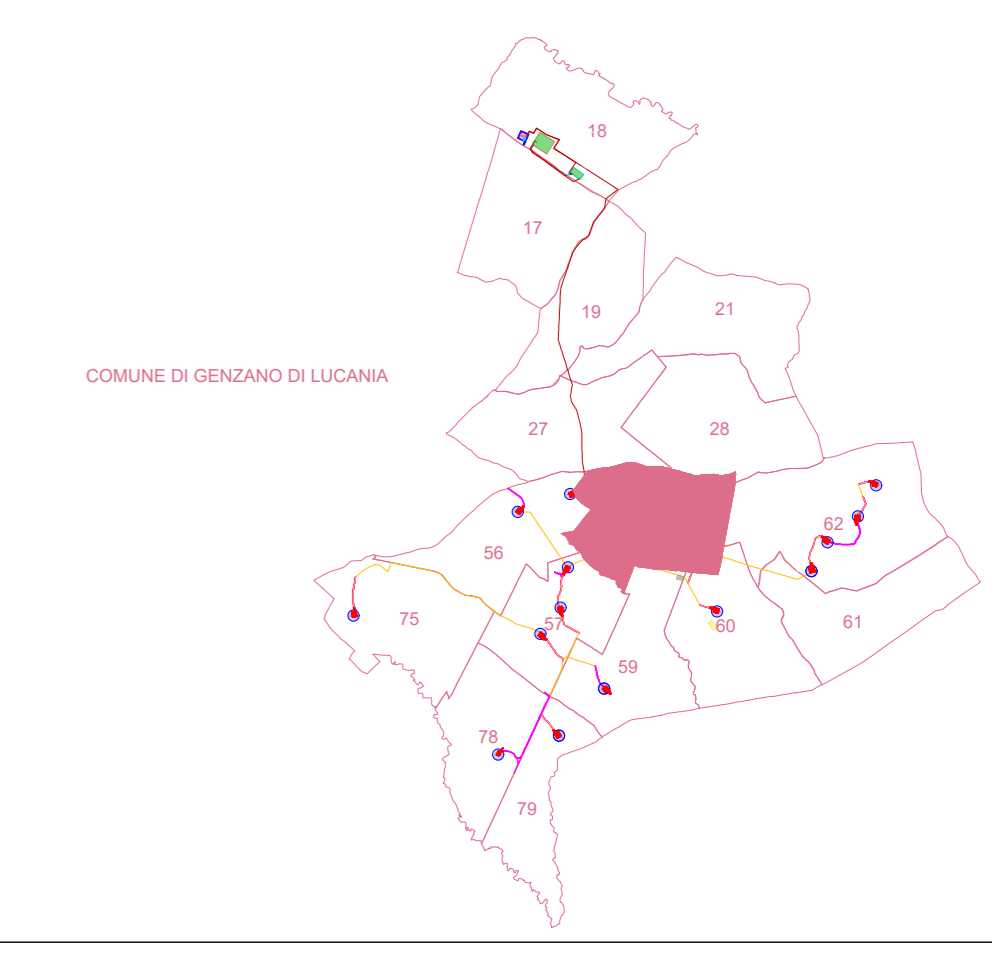


PROGETTO DEFINITIVO
PARCO EOLICO GENZANO

Titolo elaborato:
PIANO PARTICELLARE DI ESPROPRIO GRAFICO

CG	GD	GD	Prima Emissione	04/08/2023	00
REDATTO	CONTR.	APPROV.	DESCRIZIONE REVISIONE DOCUMENTO	DATA	REV

<p>PROPONENTE</p>  <p>LUCANIA PRIME S.R.L. Via A. De Gasperi n.8 74023 Grottaglie (TA)</p>	<p>CONSULENZA</p>  <p>GE.CO.D'OR. S.R.L. Via A. De Gasperi n.8 74023 Grottaglie (TA)</p> <p>PROGETTISTA Ing. Gaetano D'Oronzio Via Goito 14 - Colobraro (MT)</p>
---	--



LEGENDA

- Servitù di sorvolo
- Fondazione
- Limiti particellari
- Nuova viabilità
- Cavidotto MT
- Cavidotto AT
- Area piazzola di montaggio
- Servitù di elettrodotto MT
- Servitù di elettrodotto AT
- Servitù per nuova viabilità
- Servitù per opere di regimentazione idraulica
- SE RTN
- SEC
- SEU
- BESS
- AREA DI CANTIERE
- AREA DI TRASBORDO
- ADEGUAMENTI VIABILITA' PUNTUALI E CONTINUI

NOTA:
 Gli elaborati generali di riferimento su mappa catastale sono:
 - GEEG012_Piano particolare di esproprio grafico
 - GEEG021_Inquadramento generale su catastale
 - GEEG027_Planimetria con dettagli come da road survey - viabilità esterna su catastale

AUTORIZZAZIONE UNICA EX D. LGS. N. 387/2003

**PROGETTO DEFINITIVO
 PARCO EOLICO GENZANO**

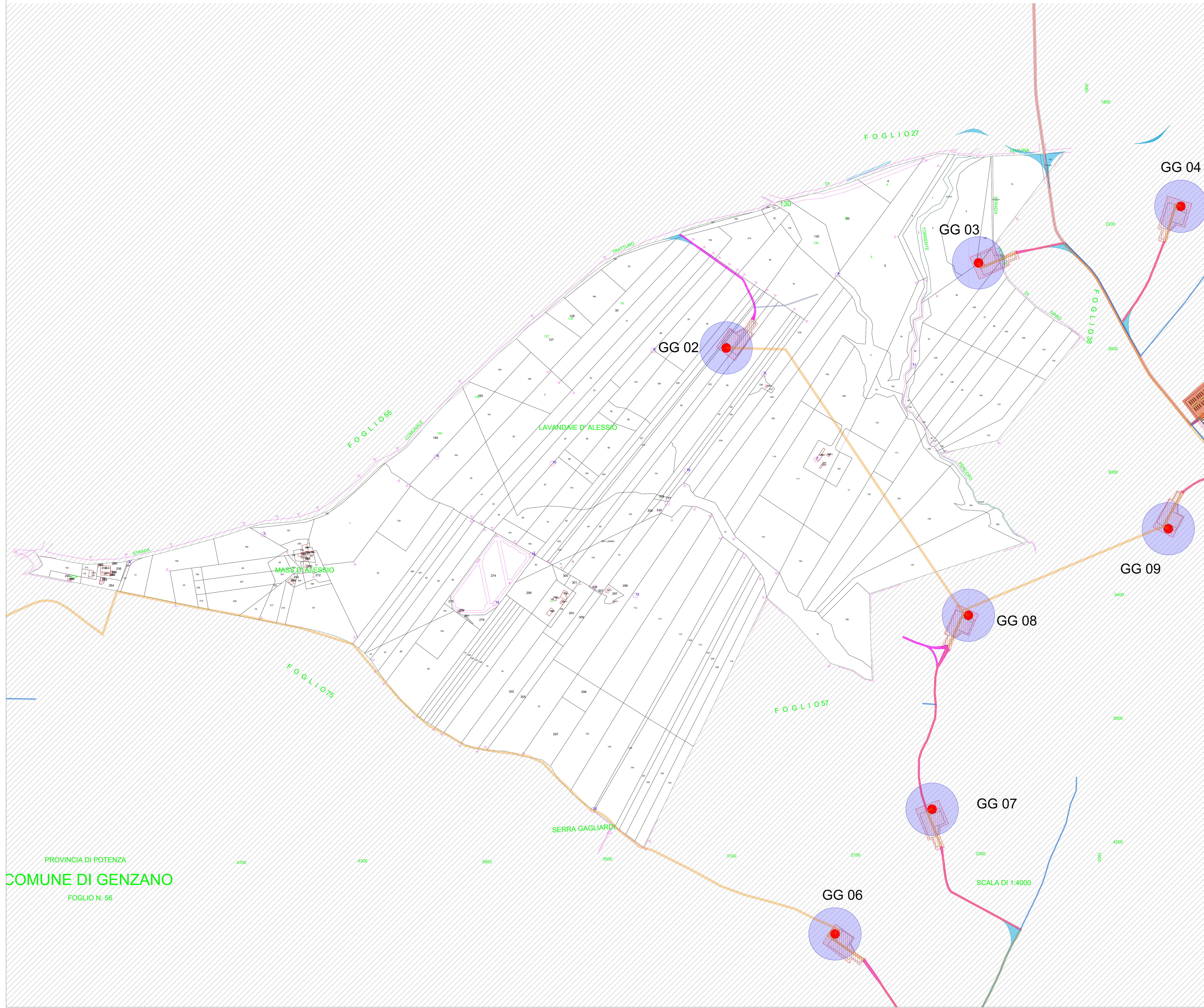
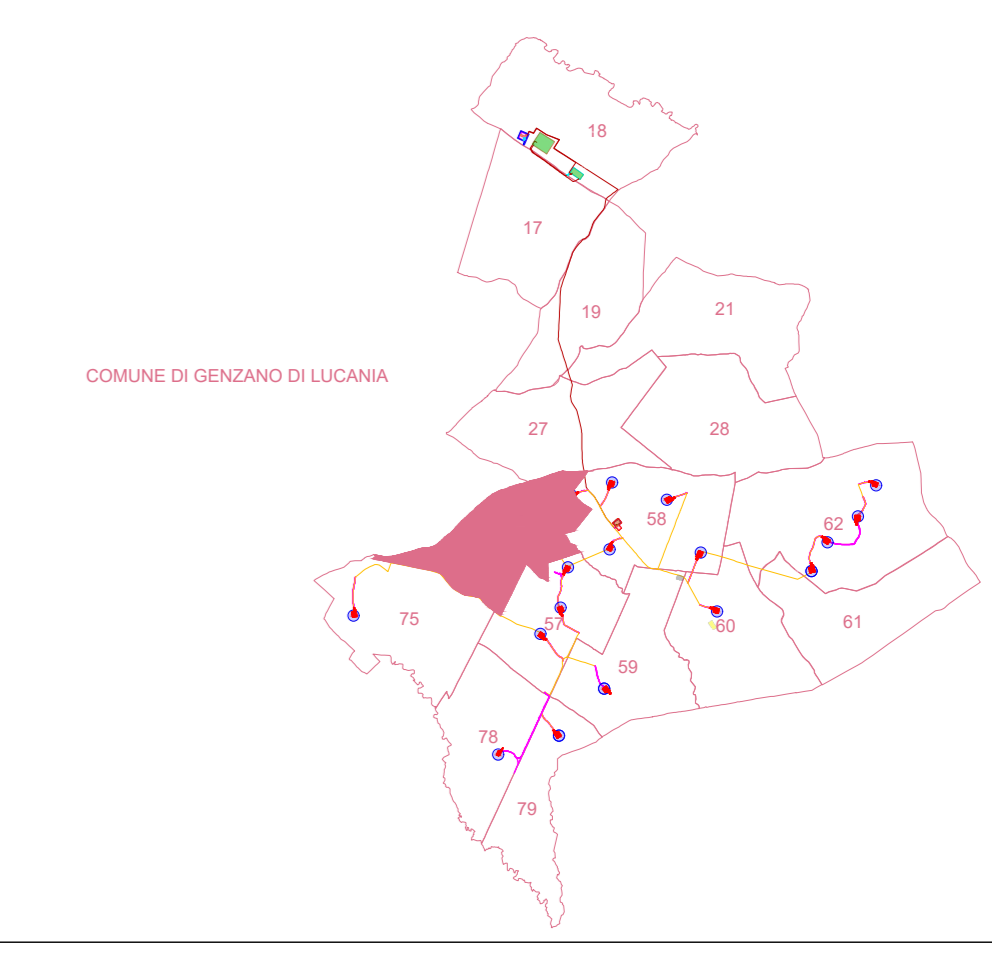
Titolo elaborato:
PIANO PARTICELLARE DI ESPROPRIO GRAFICO

CG	GD	GD	Prima Emissione	04/08/2023	00
REDATTO	CONTR.	APPROV.	DESCRIZIONE REVISIONE DOCUMENTO	DATA	REV

LUCANIA PRIME S.R.L. Via A. De Gasperi n.8 74023 Grottaglie (TA)	GE.CO.D'OR S.R.L. Via A. De Gasperi n.8 74023 Grottaglie (TA)
PROGETTISTA Ing. Gaetano D'Oronzio Via Goito 14 - Colobraro (MT)	

Codice GEEG012	Formato A0	Scala 1:4000	Foglio 7/16
-------------------	---------------	-----------------	----------------

VINCIA DI POTENZA
 ZANO
 FOGLIO N: 58
 3900
 2800
 -2400
 -2000
 -1600
 -1200
 -800
 -400
 000
 400
 800
 3900
 SCALA DI 1:4000



LEGENDA

- Servitù di sorvolo
- Fondazione
- Limiti particellari
- Nuova viabilità
- Cavidotto MT
- Cavidotto AT
- Area piazzola di montaggio
- Servitù di elettrodotto MT
- Servitù di elettrodotto AT
- Servitù per nuova viabilità
- Servitù per opere di regimentazione idraulica
- SE RTN
- SEC
- SEU
- BESS
- AREA DI CANTIERE
- AREA DI TRASBORDO
- ADEGUAMENTI VIABILITA' PUNTUALI E CONTINUI

NOTA:
 Gli elaborati generali di riferimento su mappa catastale sono:
 - GEEG012_Piano particellare di esproprio grafico
 - GEEG021_Inquadrimento generale su catastale
 - GEEG027_Planimetria con dettagli come da road survey - viabilità esterna su catastale

AUTORIZZAZIONE UNICA EX D. LGS. N. 387/2003

**PROGETTO DEFINITIVO
 PARCO EOLICO GENZANO**

Titolo elaborato:
PIANO PARTICELLARE DI ESPROPRIO GRAFICO

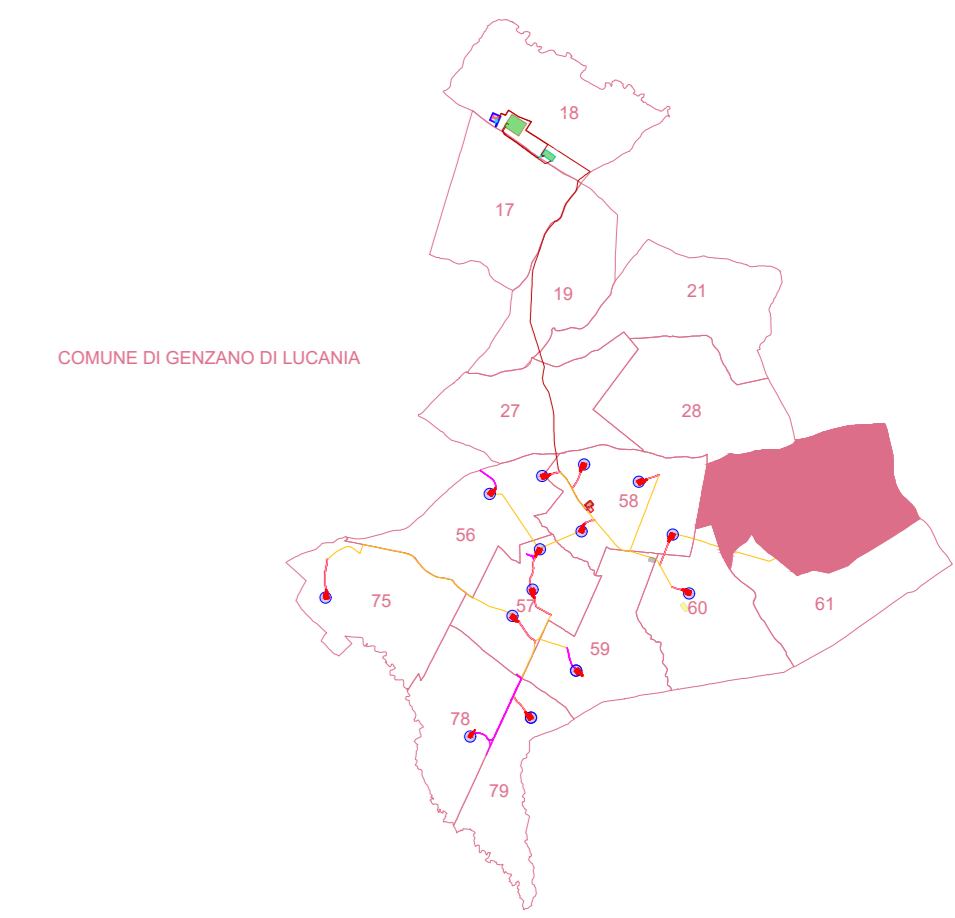
CG	GD	GD	Prima Emissione	04/08/2023	00
REDATTO	CONTR.	APPROV.	DESCRIZIONE	REVISIONE	DOCUMENTO
DATA	REV				

<p>PROPRONTE</p> <p>LUCANIA PRIME S.R.L. Via A. De Gasperi n.8 74023 Grottaglie (TA)</p>	<p>CONSULENZA</p> <p>GE.CO.D'OR. S.R.L. Via A. De Gasperi n.8 74023 Grottaglie (TA)</p> <p>PROGETTISTA Ing. Gaetano D'Oronzio Via Goito 14 - Colobraro (MT)</p>
--	--



















Codice	Formato	Scala	Foglio
GEEG012	A0	1:4000	8/16

PROVINCIA DI POTENZA
COMUNE DI GENZANO
 FOGLIO N: 56

SCALA DI 1:4000



LEGENDA


-  Servitù di sorvolo
-  Fondazione
-  Limiti particellari
-  Nuova viabilità
-  Cavidotto MT
-  Cavidotto AT
-  Area piazzola di montaggio
-  Servitù di elettrodotto MT
-  Servitù di elettrodotto AT
-  Servitù per nuova viabilità
-  Servitù per opere di regimentazione idraulica
-  SE RTN
-  SEC
-  SEU
-  BESS
-  AREA DI CANTIERE
-  AREA DI TRASBORDO
-  ADEGUAMENTI VIABILITA' PUNTUALI E CONTINUI

NOTA:

Gli elaborati generali di riferimento su mappa catastale sono:

- GEEG012_Piano particellare di esproprio grafico
- GEEG021_Inquadramento generale su catastale
- GEEG027_Planimetria con dettagli come da road survey - viabilità esterna su catastale

AUTORIZZAZIONE UNICA EX D. LGS. N. 387/2003



PROGETTO DEFINITIVO
PARCO EOLICO GENZANO

Titolo elaborato:

PIANO PARTICELLARE DI ESPROPRIO GRAFICO

CG	GD	GD	Prima Emissione	04/08/2023	00
REDDATTO	CONTR.	APPROV.	DESCRIZIONE REVISIONE DOCUMENTO	DATA	REV

PROPONENTE



LUCANIA PRIME S.R.L.
Via A. De Gasperi n.8
74023 Grottaglie (TA)

CONSULENZA

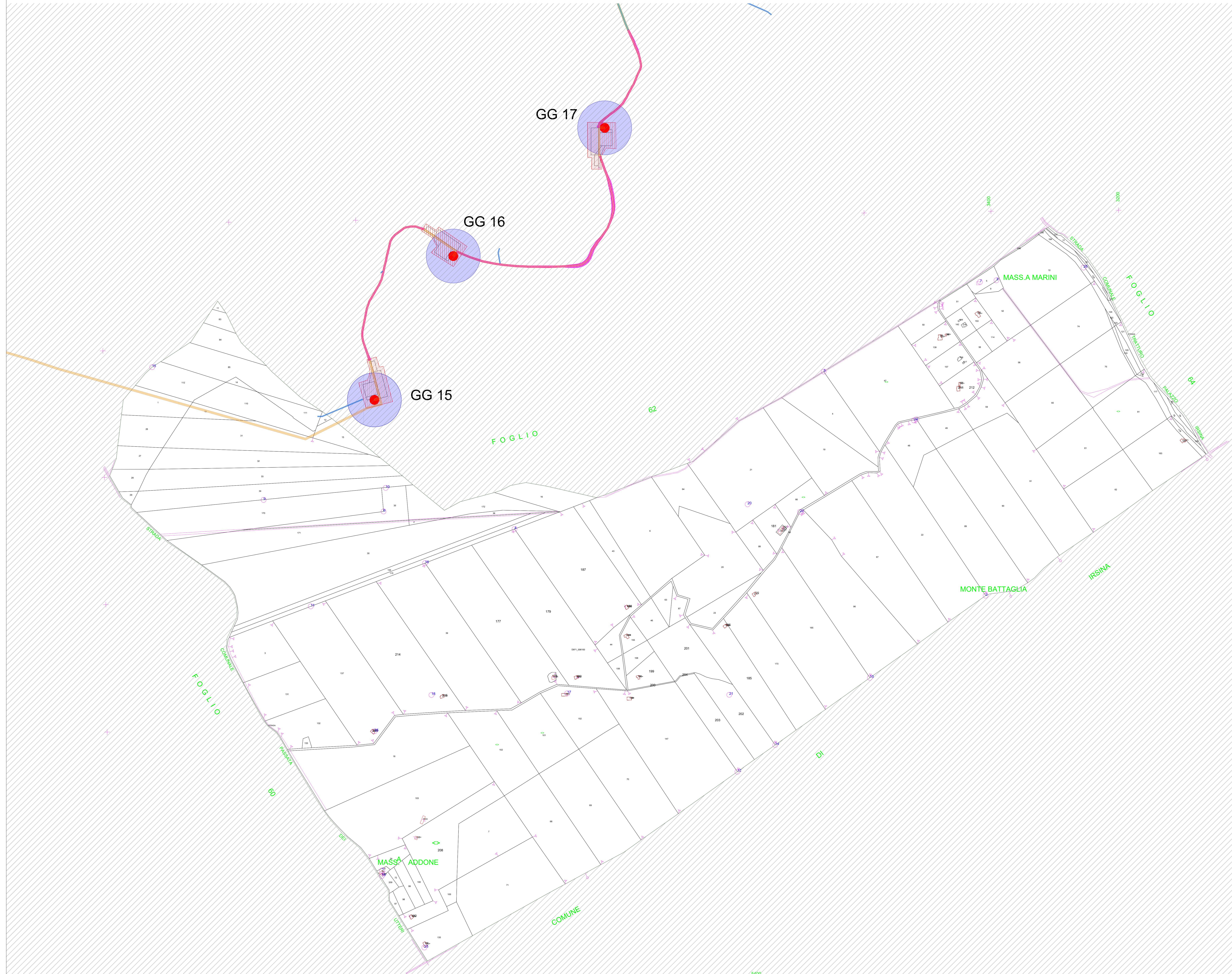
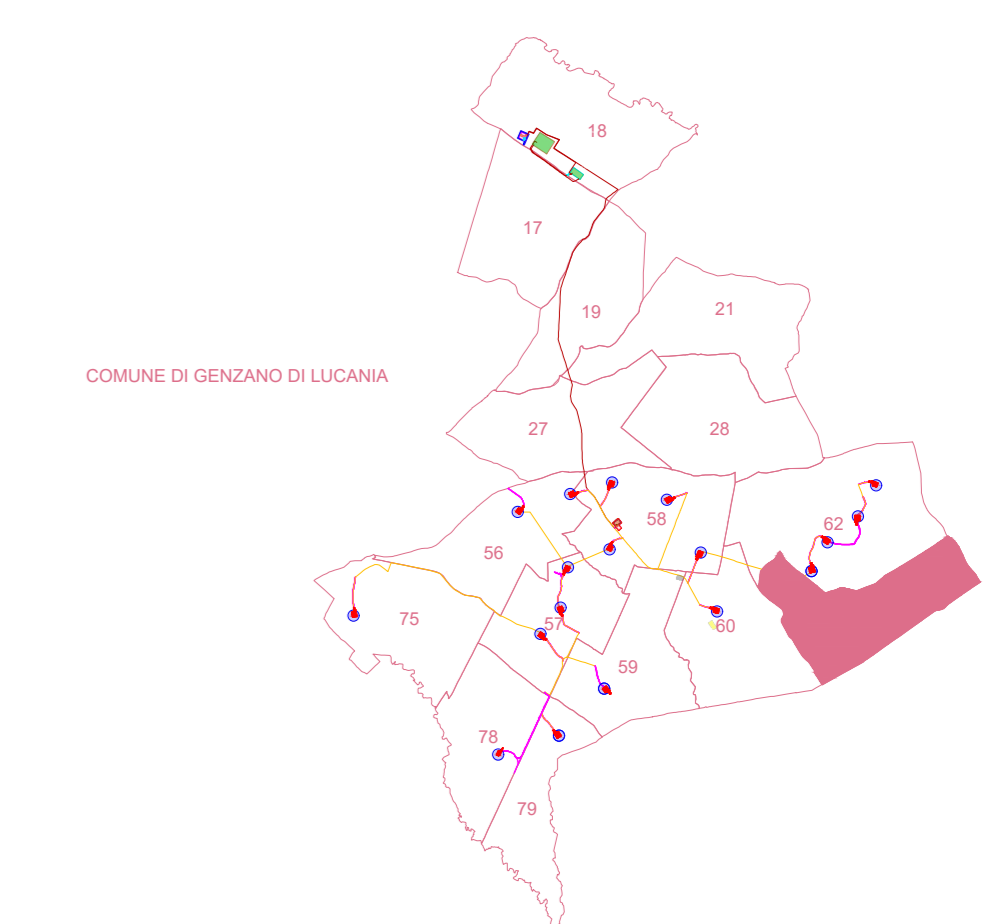


GE.CO.D'OR. S.R.L.
Via A. De Gasperi n.8
74023 Grottaglie (TA)

PROGETTISTA
Ing. Gaetano D'Oronzio
Via Goito 14 - Colobraro (MT)

SCALA DI 1:4000

PROVINCIA DI POTENZA
COMUNE DI GENZANO
FOGLIO N° 62



LEGENDA

- Servitù di sorvolo
- Fondazione
- Limiti particellari
- Nuova viabilità
- Cavidotto MT
- Cavidotto AT
- Area piazzola di montaggio
- Servitù di elettrodotto MT
- Servitù di elettrodotto AT
- Servitù per nuova viabilità
- Servitù per opere di regimentazione idraulica
- SE RTN
- SEC
- SEU
- BESS
- AREA DI CANTIERE
- AREA DI TRASBORDO
- ADEGUAMENTI VIABILITA' PUNTUALI E CONTINUI

NOTA:
 Gli elaborati generali di riferimento su mappa catastale sono:
 - GEEG012_Piano particolare di esproprio grafico
 - GEEG021_Inquadramento generale su catastale
 - GEEG027_Planimetria con dettagli come da road survey - viabilità esterna su catastale

AUTORIZZAZIONE UNICA EX D. LGS. N. 387/2003

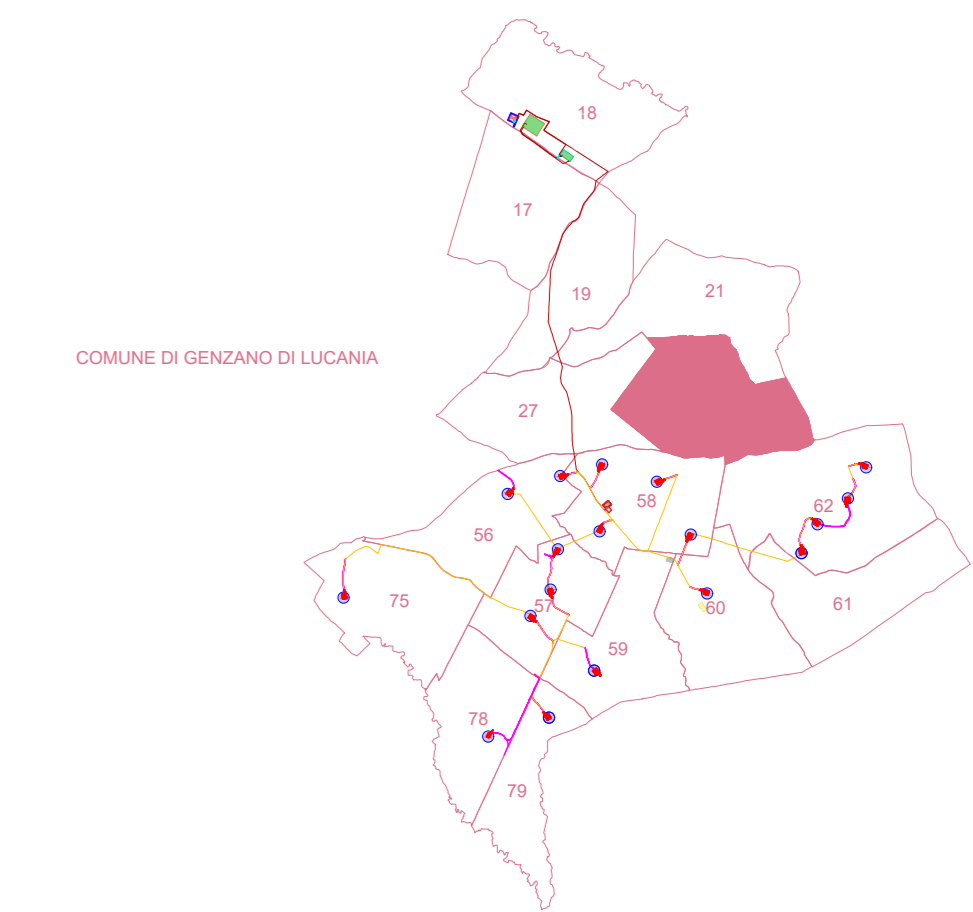


Titolo elaborato:
PIANO PARTICELLARE DI ESPROPRIO GRAFICO

CG	GD	GD	Prima Emissione	04/08/2023	00
REDATTO	CONTR.	APPROV.	DESCRIZIONE REVISIONE DOCUMENTO	DATA	REV

<p>PROPRONTE</p> <p>LUCANIA PRIME S.R.L. Via A. De Gasperi n.8 74023 Grottaglie (TA)</p>	<p>CONSULENZA</p> <p>GE.CO.D'OR. S.R.L. Via A. De Gasperi n.8 74023 Grottaglie (TA)</p> <p>PROGETTISTA Ing. Gaetano D'Oronzio Via Goito 14 - Colobraro (MT)</p>
--	--

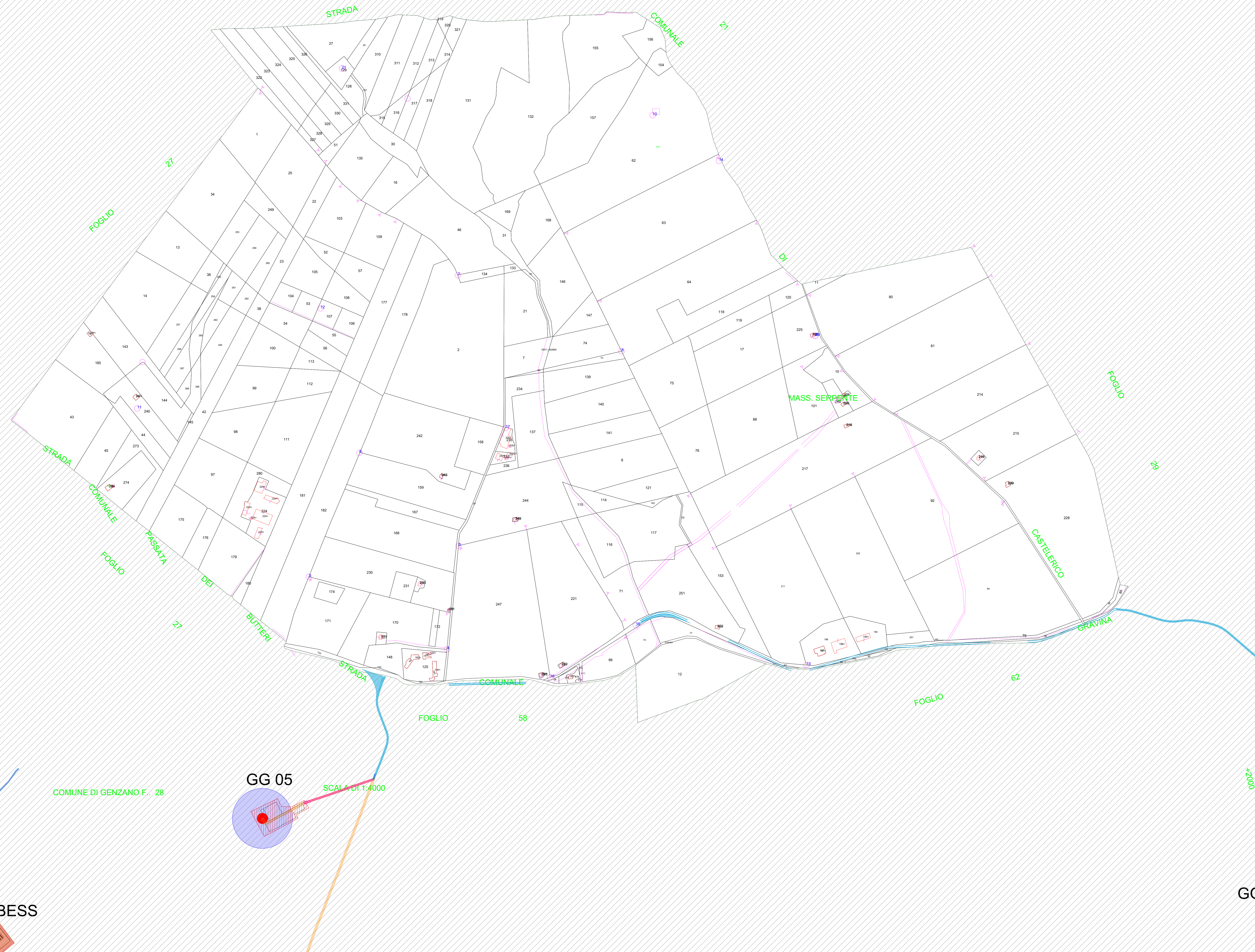
Codice GEEG012	Formato A0	Scala 1:4000	Foglio 10/16
-------------------	---------------	-----------------	-----------------





















+100
0000+

0000+
+1000

FOGLIO




LEGENDA

-  Servitù di sorvolo
-  Fondazione
-  Limiti particellari
-  Nuova viabilità
-  Cavidotto MT
-  Cavidotto AT
-  Area piazzola di montaggio
-  Servitù di elettrodotto MT
-  Servitù di elettrodotto AT
-  Servitù per nuova viabilità
-  Servitù per opere di regimentazione idraulica
-  SE RTN
-  SEC
-  SEU
-  BESS
-  AREA DI CANTIERE
-  AREA DI TRASBORDO
-  ADEGUAMENTI VIABILITA' PUNTUALI E CONTINUI

NOTA:

- Gli elaborati generali di riferimento su mappa catastale sono:
- GEEG012_Piano particellare di esproprio grafico
 - GEEG021_Inquadramento generale su catastale
 - GEEG027_Planimetria con dettagli come da road survey - viabilità esterna su catastale

AUTORIZZAZIONE UNICA EX D. LGS. N. 387/2003



PROGETTO DEFINITIVO
PARCO EOLICO GENZANO

Titolo elaborato:

PIANO PARTICELLARE DI ESPROPRIO GRAFICO

CG	GD	GD	Prima Emissione	04/08/2023	00
REDDATTO	CONTR.	APPROV.	DESCRIZIONE REVISIONE DOCUMENTO	DATA	REV

PROPONENTE



LUCANIA PRIME S.R.L.
Via A. De Gasperi n.8
74023 Grottaglie (TA)

CONSULENZA



GE.CO.D'OR S.R.L.
Via A. De Gasperi n.8
74023 Grottaglie (TA)

PROGETTISTA
Ing. Gaetano D'Oronzio
Via Goito 14 - Colobraro (MT)

Codice GEEG012	Formato A0	Scala 1:4000	Foglio 11/16
-------------------	---------------	-----------------	-----------------

GG 04

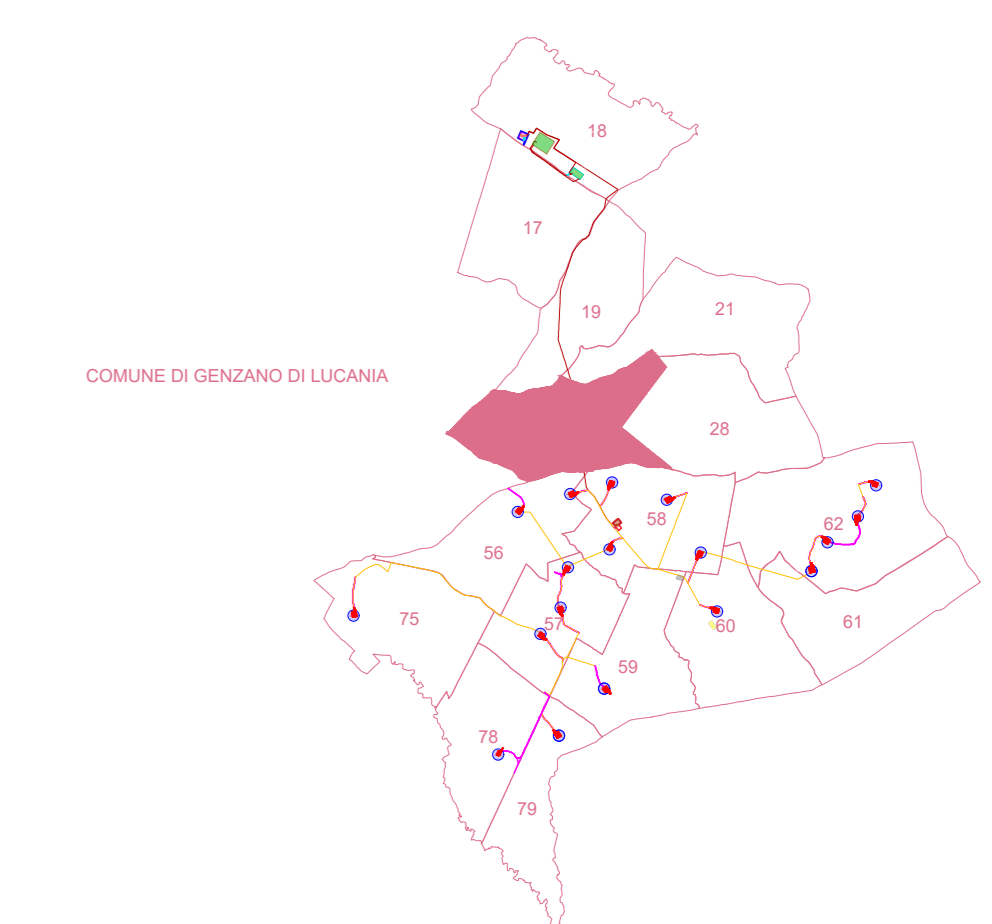
GG 05

SCALA DI 1:4000



















COMUNE DI GENZANO F. 28

BESS

GG




LEGENDA

-  Servitù di sorvolo
-  Fondazione
-  Limiti particellari
-  Nuova viabilità
-  Cavidotto MT
-  Cavidotto AT
-  Area piazzola di montaggio
-  Servitù di elettrodotto MT
-  Servitù di elettrodotto AT
-  Servitù per nuova viabilità
-  Servitù per opere di regimentazione idraulica
-  SE RTN
-  SEC
-  SEU
-  BESS
-  AREA DI CANTIERE
-  AREA DI TRASBORDO
-  ADEGUAMENTI VIABILITA' PUNTUALI E CONTINUI

NOTA:

Gli elaborati generali di riferimento su mappa catastale sono:
 - GEEG012_Piano particolare di esproprio grafico
 - GEEG021_Inquadramento generale su catastale
 - GEEG027_Planimetria con dettagli come da road survey - viabilità esterna su catastale

AUTORIZZAZIONE UNICA EX D. LGS. N. 387/2003



PROGETTO DEFINITIVO
PARCO EOLICO GENZANO

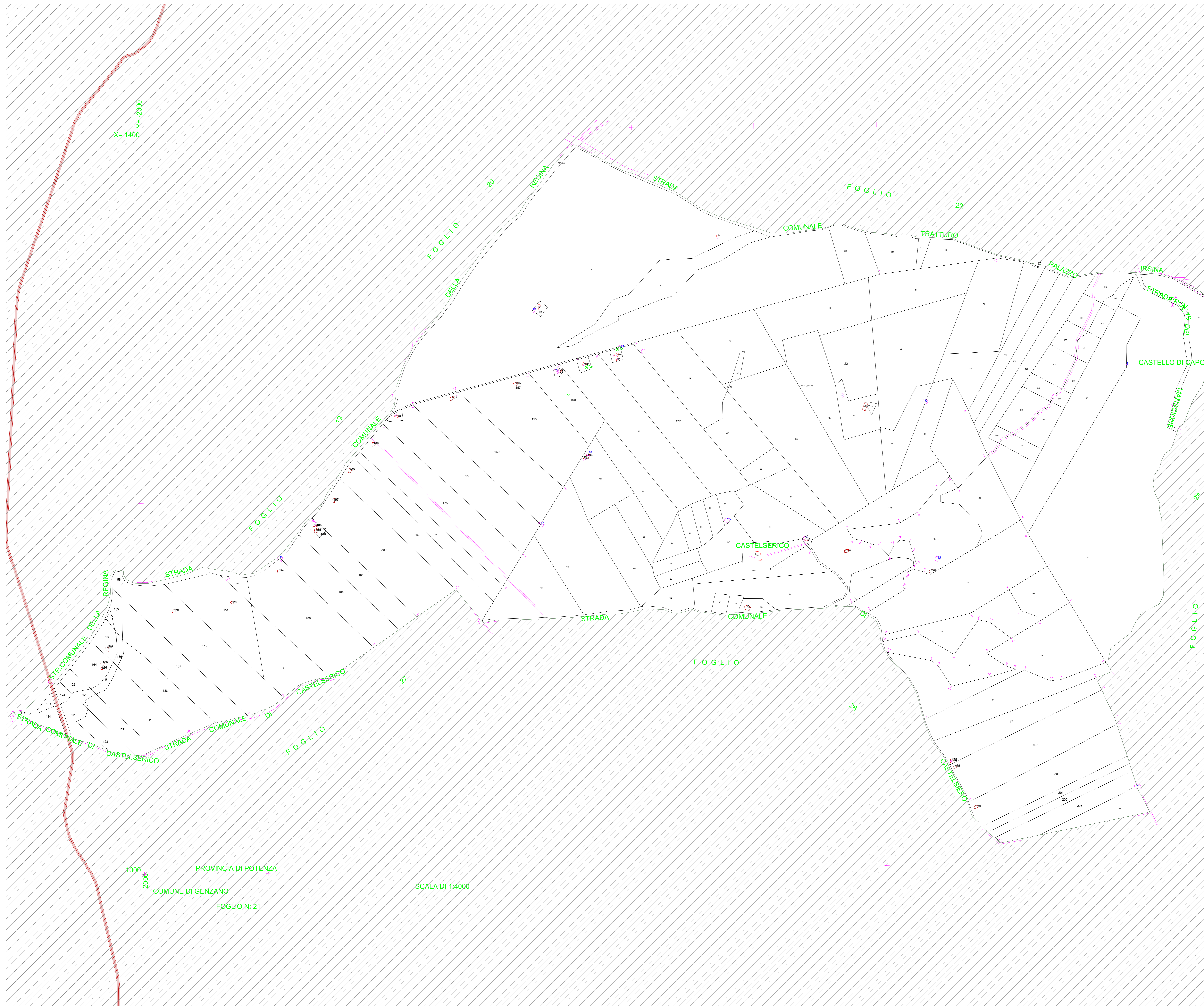
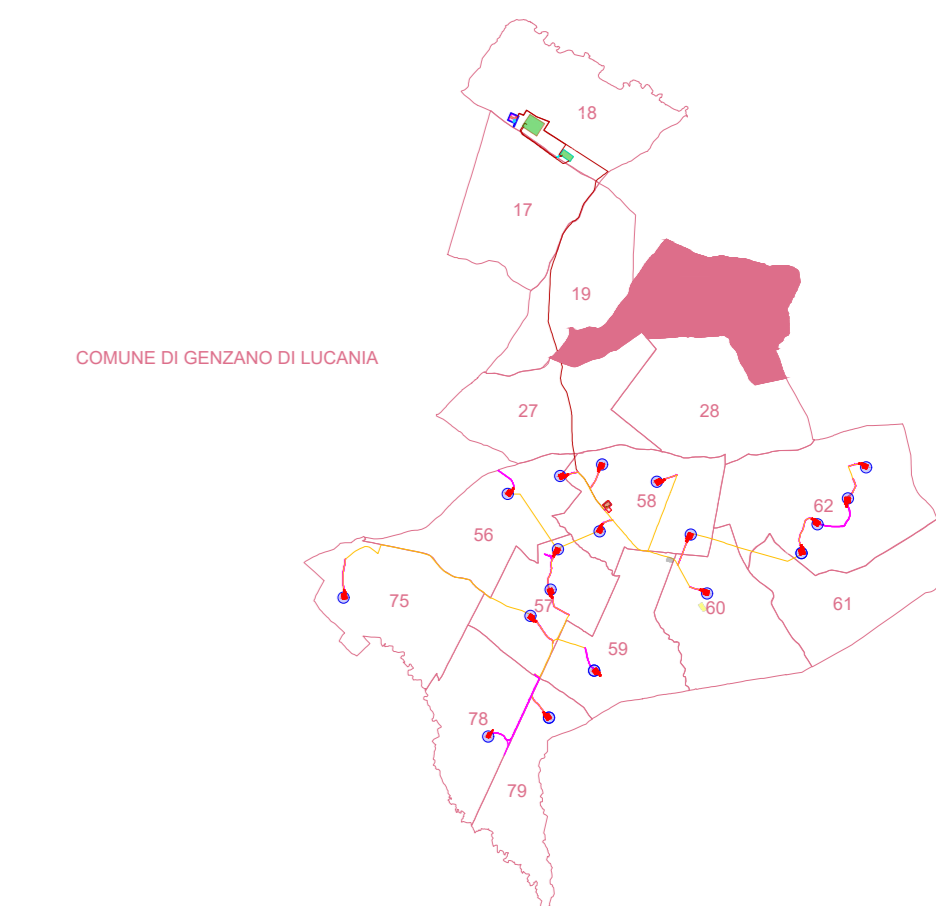
Titolo elaborato:

PIANO PARTICELLARE DI ESPROPRIO GRAFICO

CG	GD	GD	Prima Emissione	04/08/2023	00
REDATTO	CONTR.	APPROV.	DESCRIZIONE REVISIONE DOCUMENTO	DATA	REV

 LUCANIA PRIME S.R.L. Via A. De Gasperi n.8 74023 Grottaglie (TA)	 GE.CO.D'OR. S.R.L. Via A. De Gasperi n.8 74023 Grottaglie (TA)
PROGETTISTA Ing. Gaetano D'Oronzio Via Goito 14 - Colobraro (MT)	

Codice GEEG012	Formato A0	Scala 1:4000	Foglio 12/16
-------------------	---------------	-----------------	-----------------



LEGENDA

- Servitù di sorvolo
- Fondazione
- Limiti particellari
- Nuova viabilità
- Cavidotto MT
- Cavidotto AT
- Area piazzola di montaggio
- Servitù di elettrodotto MT
- Servitù di elettrodotto AT
- Servitù per nuova viabilità
- Servitù per opere di regimentazione idraulica
- SE RTN
- SEC
- SEU
- BESS
- AREA DI CANTIERE
- AREA DI TRASBORDO
- ADEGUAMENTI VIABILITA' PUNTUALI E CONTINUI

NOTA:
 Gli elaborati generali di riferimento su mappa catastale sono:
 - GEEG012_Piano particellare di esproprio grafico
 - GEEG021_Inquadramento generale su catastale
 - GEEG027_Planimetria con dettagli come da road survey - viabilità esterna su catastale

AUTORIZZAZIONE UNICA EX D. LGS. N. 387/2003

**PROGETTO DEFINITIVO
 PARCO EOLICO GENZANO**

Titolo elaborato:
PIANO PARTICELLARE DI ESPROPRIO GRAFICO

CG	GD	GD	Prima Emissione	04/08/2023	00
REDDATTO	CONTR.	APPROV.	DESCRIZIONE REVISIONE DOCUMENTO	DATA	REV

PROPONENTE

LUCANIA PRIME S.R.L.
 Via A. De Gasperi n.8
 74023 Grottaglie (TA)

CONSULENZA

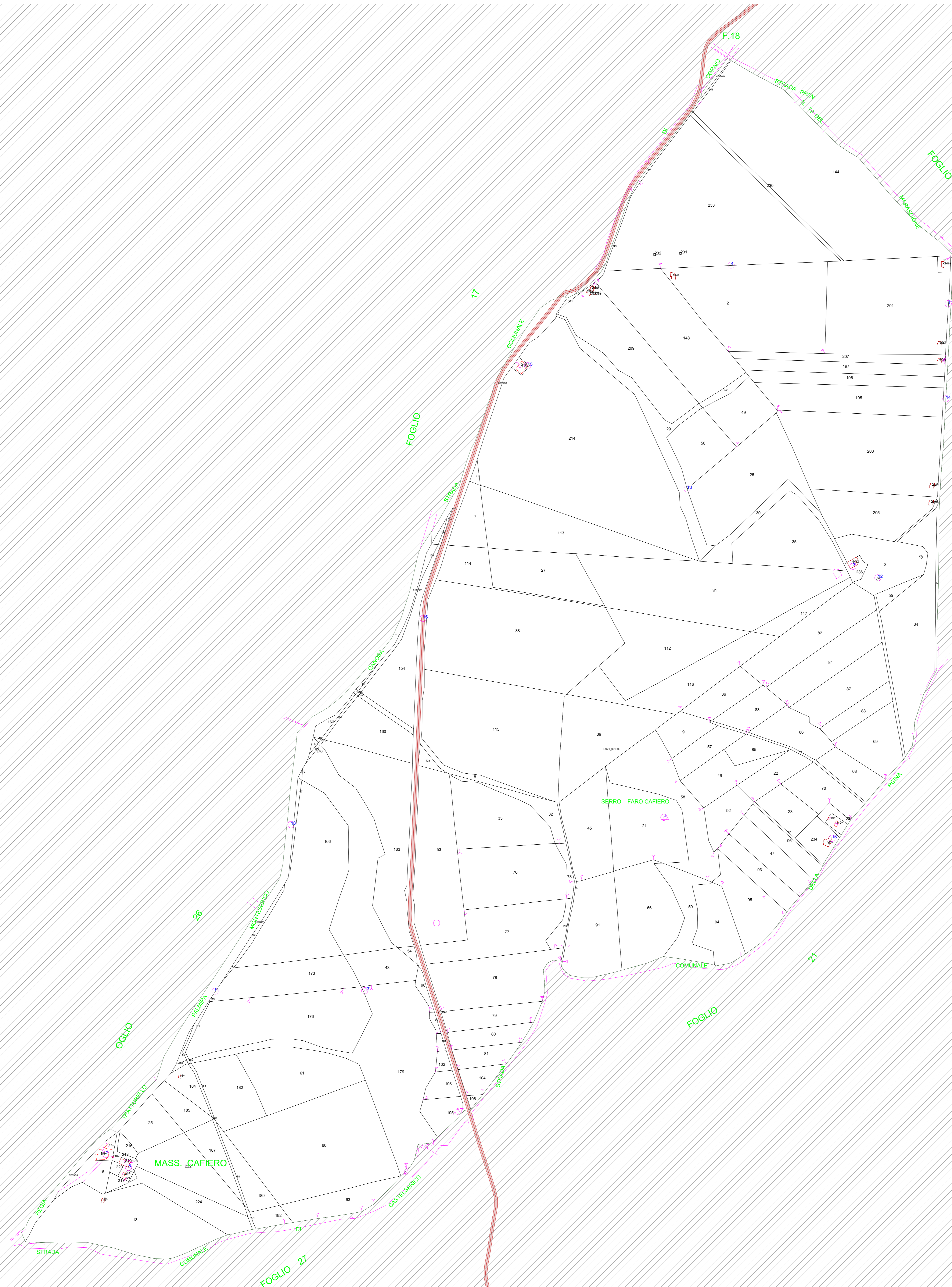
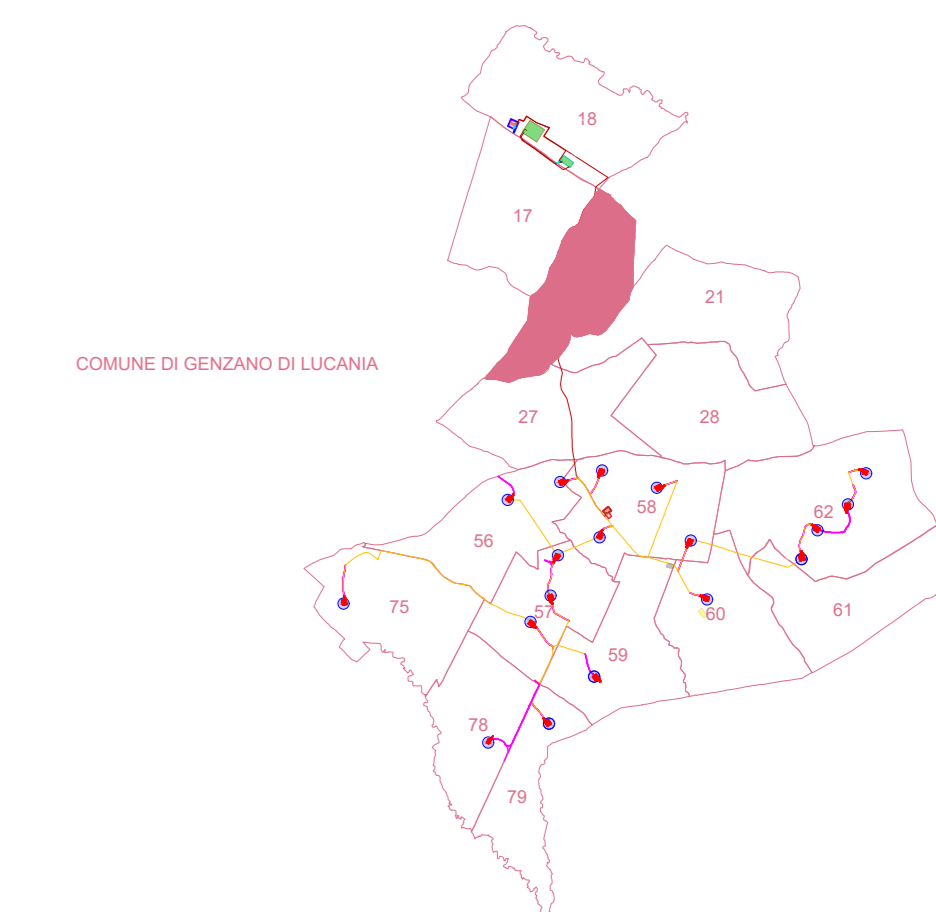
GE.CO.D'OR S.R.L.
 Via A. De Gasperi n.8
 74023 Grottaglie (TA)

PROGETTISTA
 Ing. Gaetano D'Oronzio
 Via Goito 14 - Colobraro (MT)



















Codice GEEG012	Formato A0	Scala 1:4000	Foglio 13/16
----------------	------------	--------------	--------------

1000 2000
 PROVINCIA DI POTENZA
 COMUNE DI GENZANO
 FOGLIO N: 21
 SCALA DI 1:4000

X= 1400
 Y= -2000




LEGENDA

-  Servitù di sorvolo
-  Fondazione
-  Limiti particellari
-  Nuova viabilità
-  Cavidotto MT
-  Cavidotto AT
-  Area piazzola di montaggio
-  Servitù di elettrodotto MT
-  Servitù di elettrodotto AT
-  Servitù per nuova viabilità
-  Servitù per opere di regimentazione idraulica
-  SE RTN
-  SEC
-  SEU
-  BESS
-  AREA DI CANTIERE
-  AREA DI TRASBORDO
-  ADEGUAMENTI VIABILITA' PUNTUALI E CONTINUI

NOTA:

- Gli elaborati generali di riferimento su mappa catastale sono:
- GEEG012_Piano particellare di esproprio grafico
 - GEEG021_Inquadramento generale su catastale
 - GEEG027_Planimetria con dettagli come da road survey - viabilità esterna su catastale

AUTORIZZAZIONE UNICA EX D. LGS. N. 387/2003



PROGETTO DEFINITIVO
PARCO EOLICO GENZANO

Titolo elaborato:

PIANO PARTICELLARE DI ESPROPRIO GRAFICO

CG	GD	GD	Prima Emissione	04/08/2023	00
REDATTO	CONTR.	APPROV.	DESCRIZIONE REVISIONE DOCUMENTO	DATA	REV

PROPONENTE



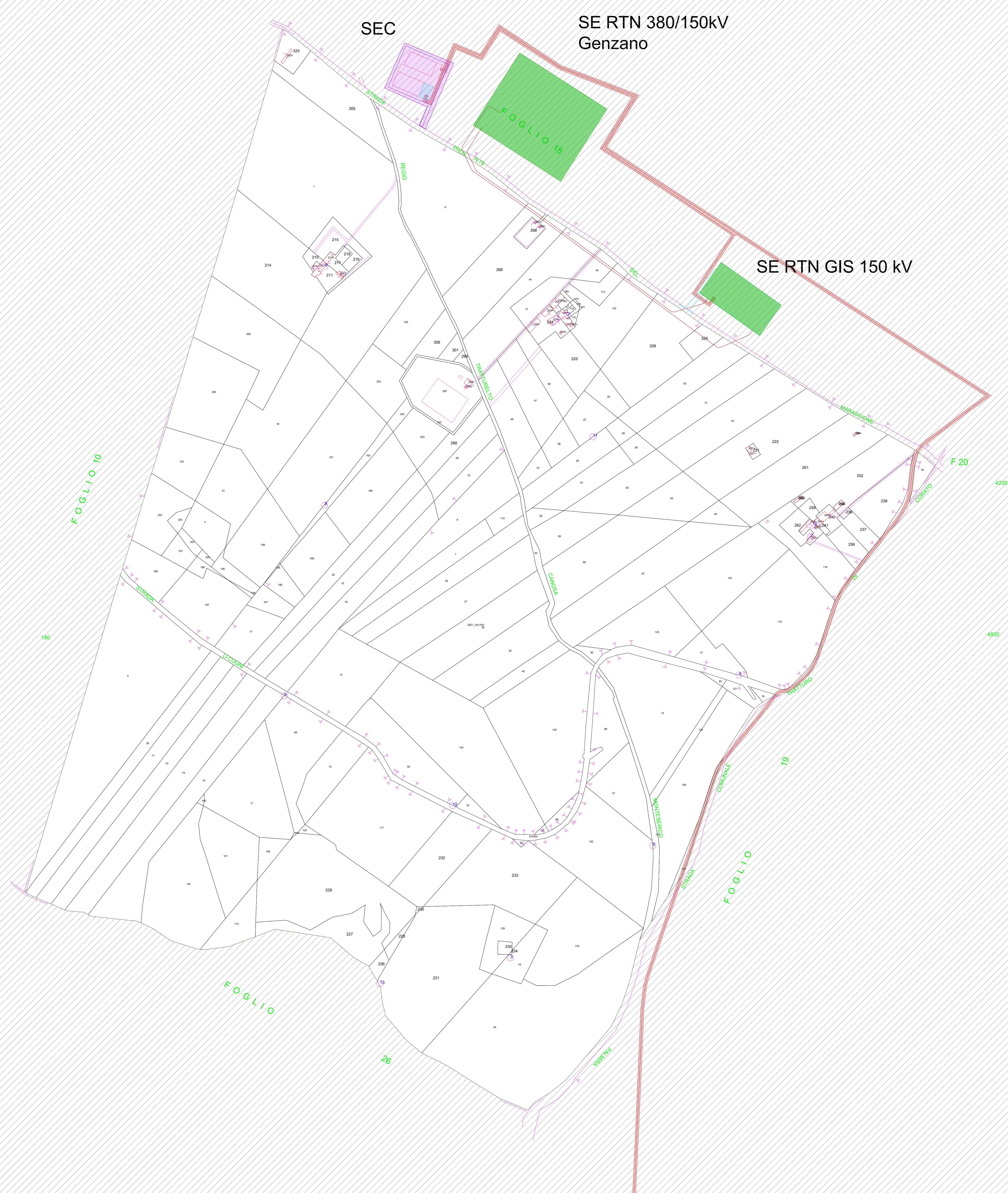
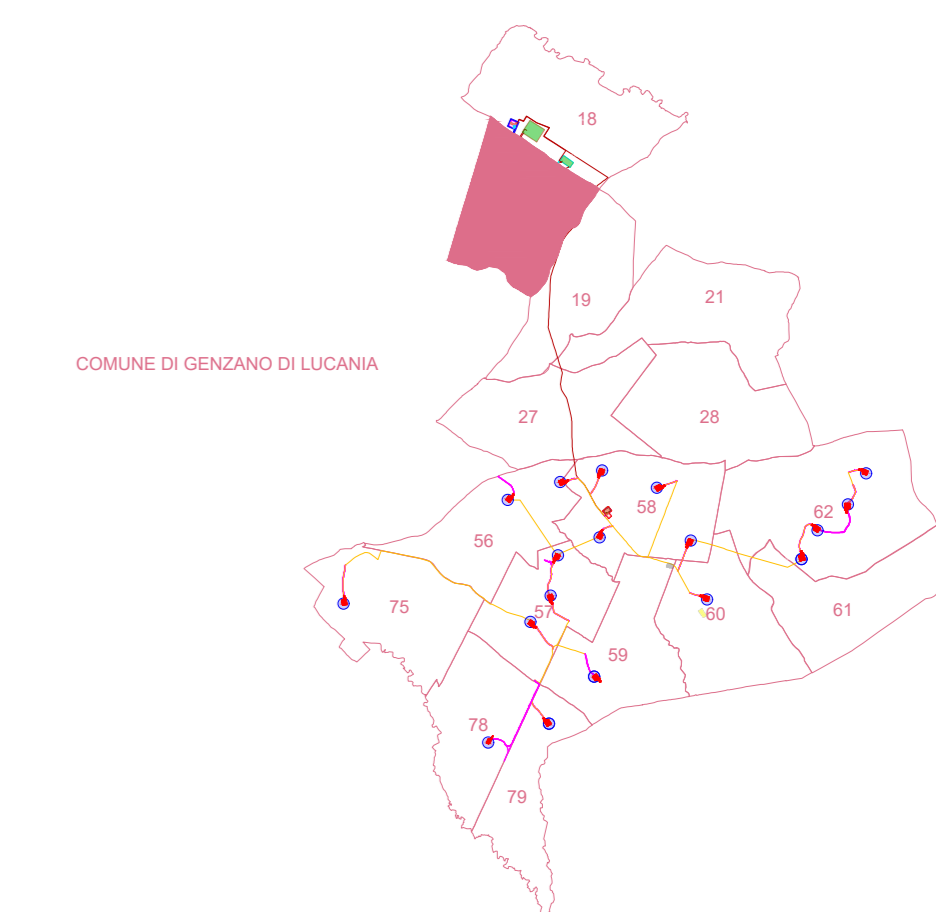
LUCANIA PRIME S.R.L.
Via A. De Gasperi n.8
74023 Grottaglie (TA)

CONSULENZA
















GE.CO.D'OR. S.R.L.
Via A. De Gasperi n.8
74023 Grottaglie (TA)

PROGETTISTA
Ing. Gaetano D'Oronzio
Via Goito 14 - Colobraro (MT)



LEGGENDA


-  Servitù di sorvolo
-  Fondazione
-  Limiti particellari
-  Nuova viabilità
-  Cavidotto MT
-  Cavidotto AT
-  Area piazzola di montaggio
-  Servitù di elettrodotto MT
-  Servitù di elettrodotto AT
-  Servitù per nuova viabilità
-  Servitù per opere di regimentazione idraulica
-  SE RTN
-  SEC
- SEU
- BESS
- AREA DI CANTIERE
- AREA DI TRASBORDO
- ADEGUAMENTI VIABILITA' PUNTUALI E CONTINUI

NOTA:

Gli elaborati generali di riferimento su mappa catastale sono:

- GEEG012_Piano particellare di esproprio grafico
- GEEG021_Inquadramento generale su catastale
- GEEG027_Planimetria con dettagli come da road survey - viabilità esterna su catastale

AUTORIZZAZIONE UNICA EX D. LGS. N. 387/2003



PROGETTO DEFINITIVO
PARCO EOLICO GENZANO

Titolo elaborato:

PIANO PARTICELLARE DI ESPROPRIO GRAFICO

CG	GD	GD	Prima Emissione	04/08/2023	00
REDATTO	CONTR.	APPROV.	DESCRIZIONE REVISIONE DOCUMENTO	DATA	REV

PROPONENTE



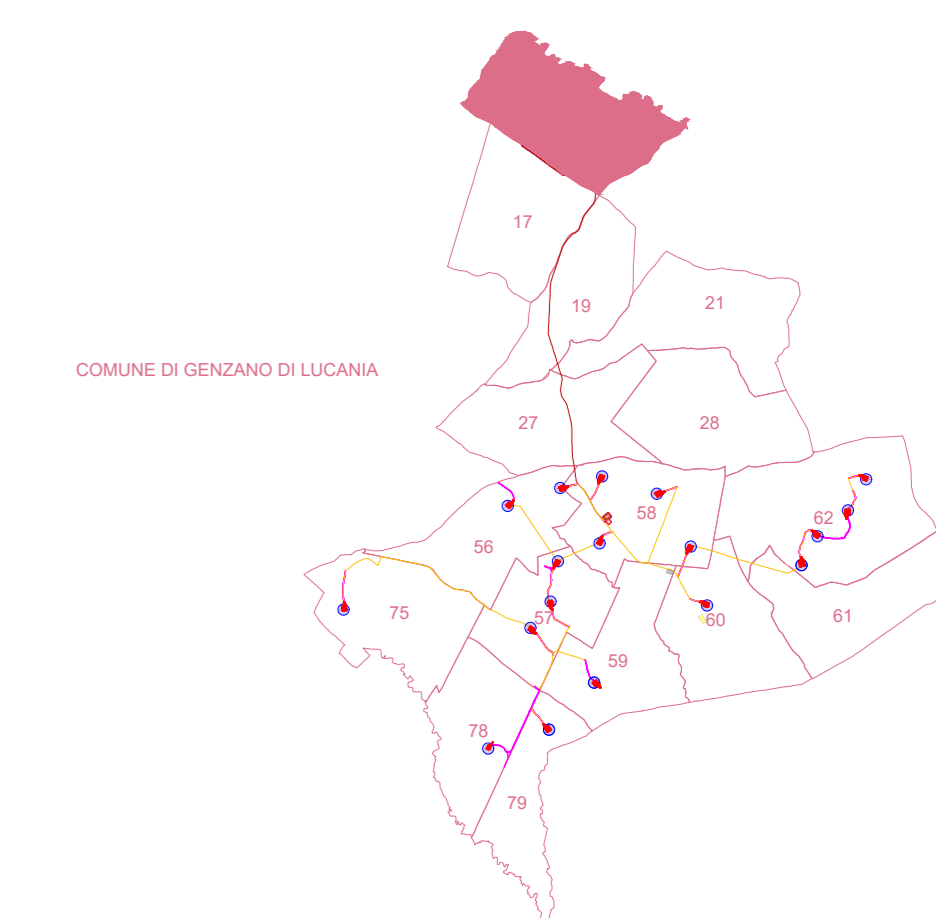
LUCANIA PRIME S.R.L.
Via A. De Gasperi n.8
74023 Grottaglie (TA)

CONSULENZA



GE.CO.D'OR. S.R.L.
Via A. De Gasperi n.8
74023 Grottaglie (TA)

PROGETTISTA
Ing. Gaetano D'Oronzio
Via Goito 14 - Colobraro (MT)



LEGENDA


- Servitù di sorvolo
- Fondazione
- Limiti particellari
- Nuova viabilità
- Cavidotto MT
- Cavidotto AT
- Area piazzola di montaggio
- Servitù di elettrodotto MT
- Servitù di elettrodotto AT
- Servitù per nuova viabilità
- Servitù per opere di regimentazione idraulica
- SE RTN
- SEC
- SEU
- BESS
- AREA DI CANTIERE
- AREA DI TRASBORDO
- ADEGUAMENTI VIABILITA' PUNTUALI E CONTINUI

NOTA:

Gli elaborati generali di riferimento su mappa catastale sono:

- GEEG012_Piano particellare di esproprio grafico
- GEEG021_Inquadramento generale su catastale
- GEEG027_Planimetria con dettagli come da road survey - viabilità esterna su catastale

AUTORIZZAZIONE UNICA EX D. LGS. N. 387/2003



PROGETTO DEFINITIVO
PARCO EOLICO GENZANO

Titolo elaborato:

PIANO PARTICELLARE DI ESPROPRIO GRAFICO

CG	GD	GD	Prima Emissione	04/08/2023	00
REDATTO	CONTR.	APPROV.	DESCRIZIONE REVISIONE DOCUMENTO	DATA	REV

PROPONENTE



LUCANIA PRIME S.R.L.
Via A. De Gasperi n.8
74023 Grottaglie (TA)

CONSULENZA



GE.CO.D'OR. S.R.L.
Via A. De Gasperi n.8
74023 Grottaglie (TA)

PROGETTISTA
Ing. Gaetano D'Oronzio
Via Goito 14 - Colobraro (MT)