

LEGENDA

- GG n°... Piazzola di montaggio
- SEU
- BESS
- Interventi puntuali
- Adeguamenti stradali continui
- Area di cantiere
- Area di trasbordo
- Confini comunali
- Strade previste da progetto
- Percorso di accesso al Parco
- Confini Particelle Catastali
- Ingombro viabilità esistente
- Rotore WTG - D = 170 m
- Identificativo nodo adeguamento viabilità
- Identificativo intervento puntuale viabilità

AUTORIZZAZIONE UNICA EX D. LGS. N. 387/2003

**PROGETTO DEFINITIVO
PARCO EOLICO GENZANO**

Titolo elaborato:
Planimetria con dettagli come da road survey - viabilità esterna su catastale

MT	PD	GD	Prima emissione	04.08.23	00
REDDATTO	CONTR.	APPROV.	DESCRIZIONE REVISIONE DOCUMENTO	DATA	REV

PROPONENTE

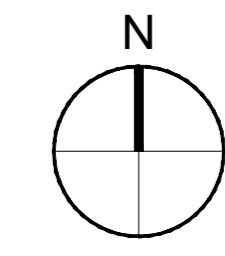
LUCANIA PRIME S.R.L.
Via A. De Gasperi n.8
74023 Grottaglie (TA)

CONSULENZA

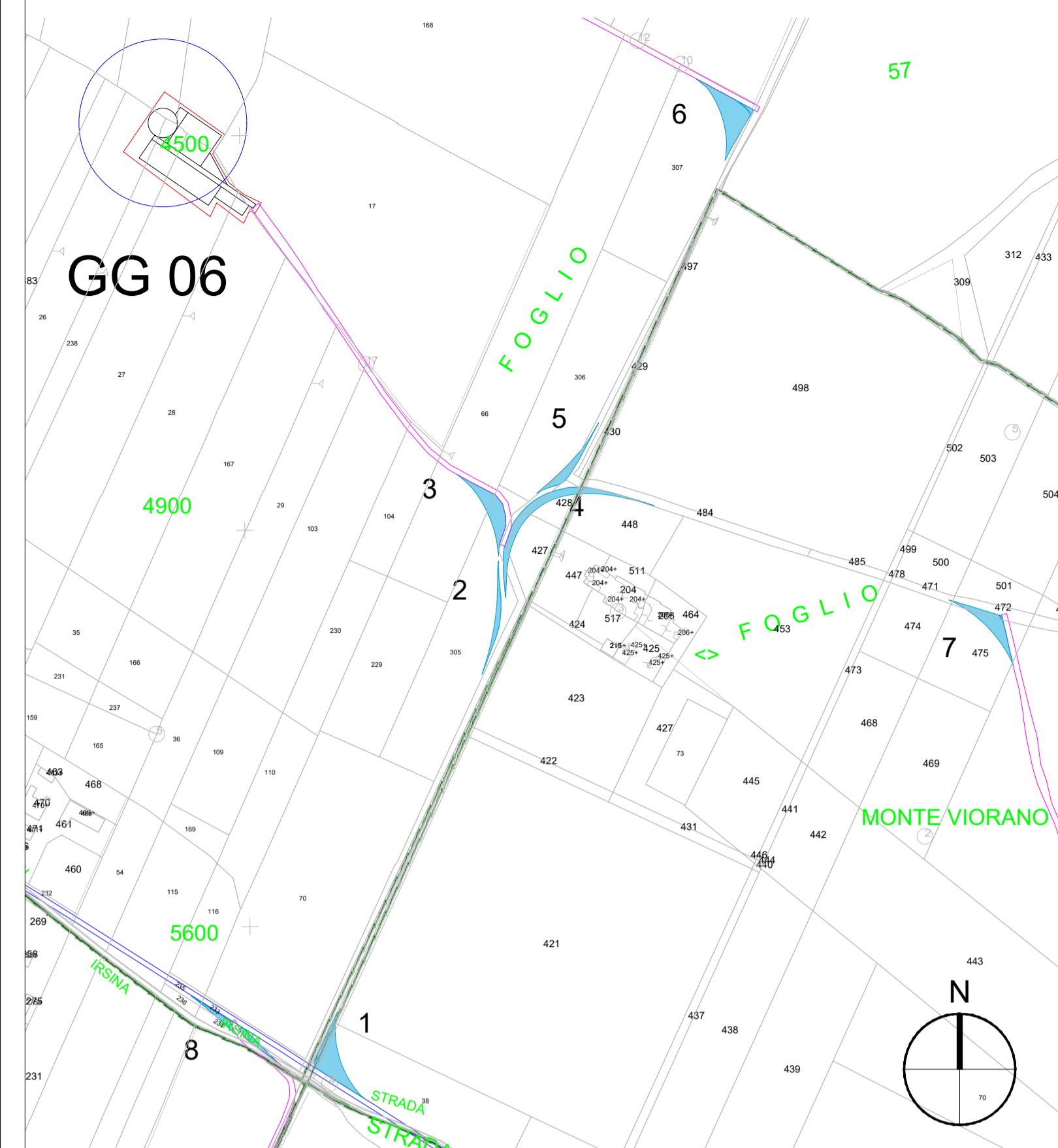
GE.CO.D'OR. S.R.L.
Via A. De Gasperi n.8
74023 Grottaglie (TA)

PROGETTISTA
Ing. Gaetano D'Oronzio
Via Goito 14 - Colobraro (MT)

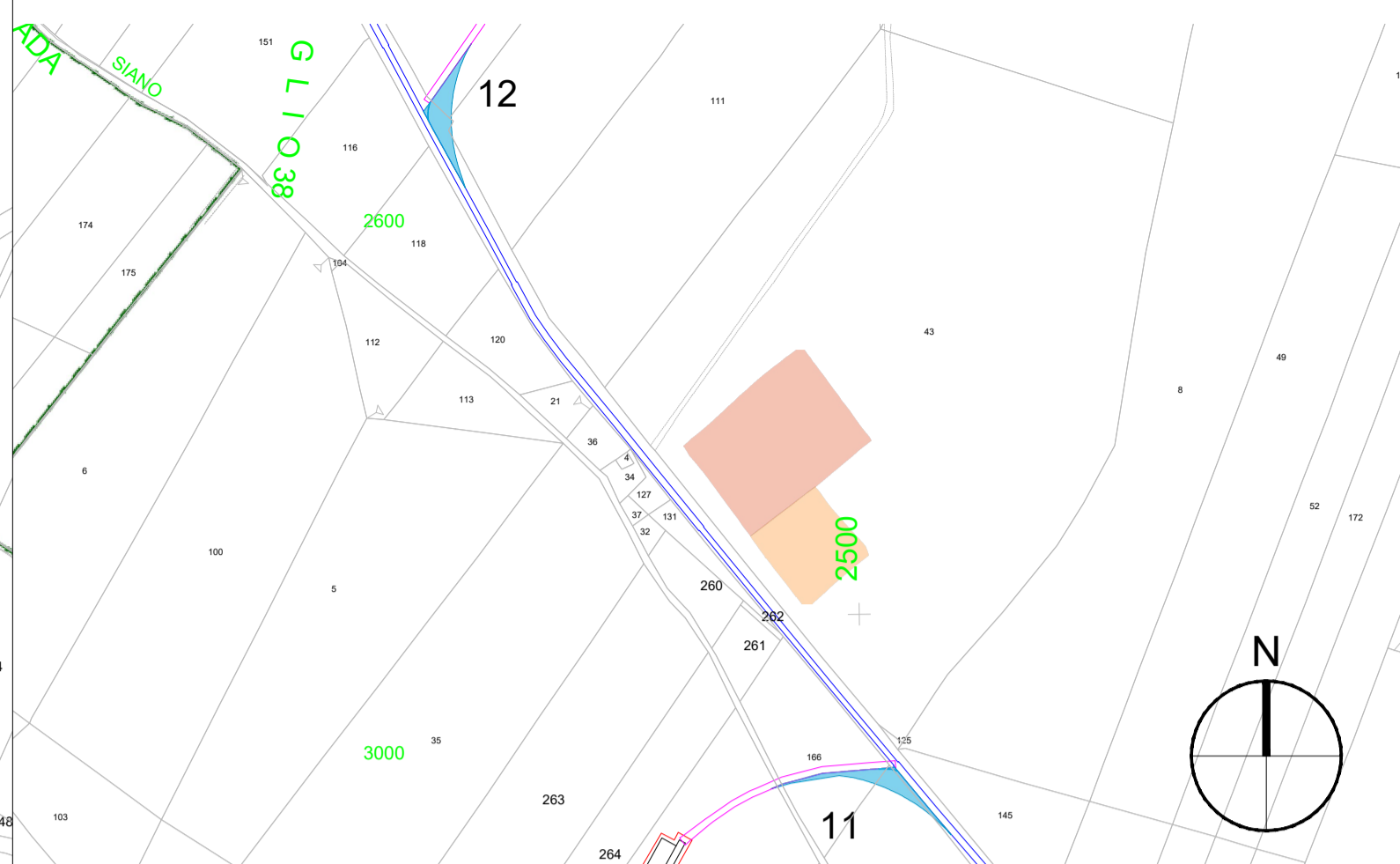
Codice GEEG027	Formato A0	Scala 1:10000	Foglio 1/3
-------------------	---------------	------------------	---------------



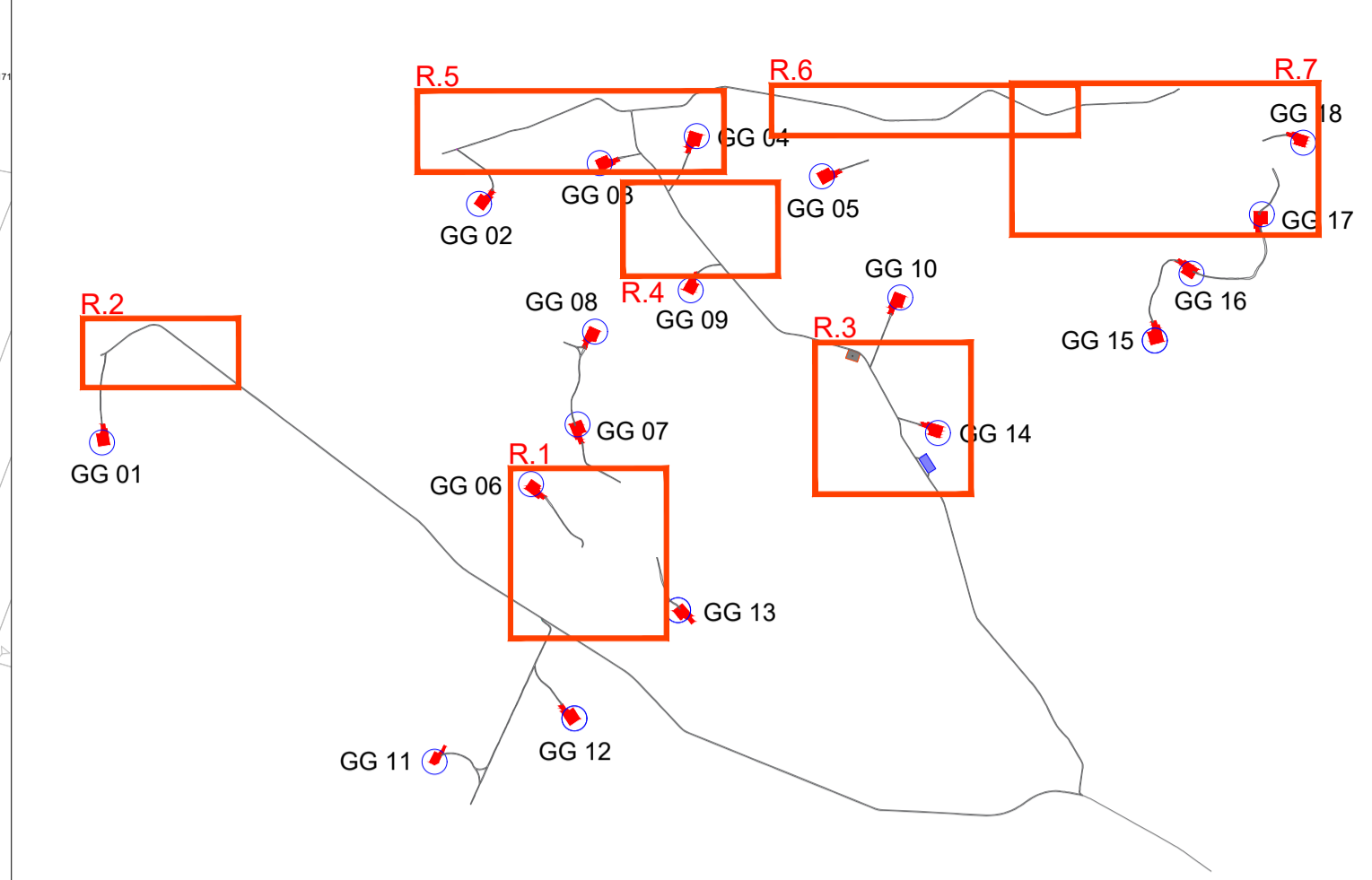
R.1_INTERVENTI 1/2/3/4/5/6/7/8



R.4_INTERVENTI 11/12



K-PLAN

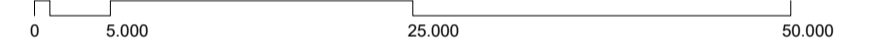


LEGENDA

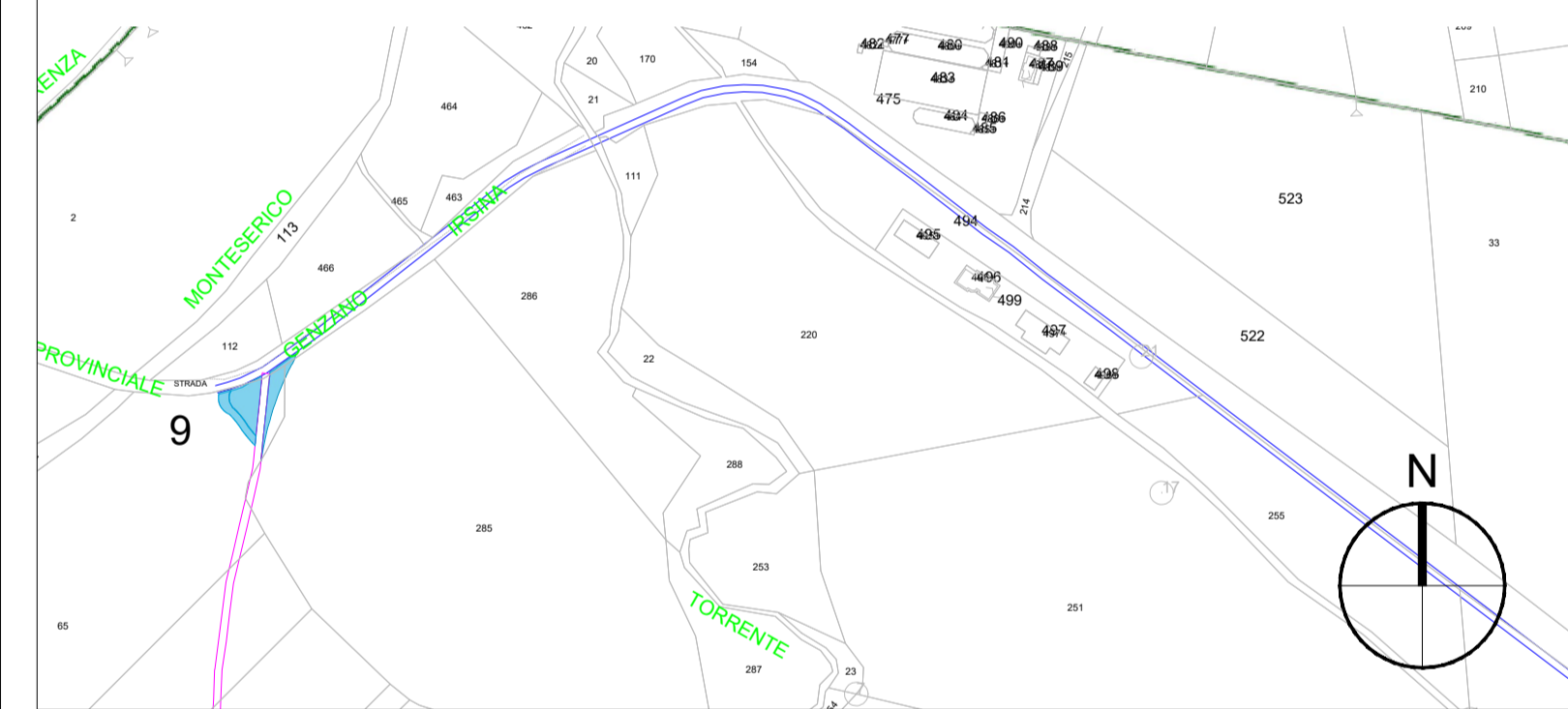
-  GG n° ...
Piazzola di montaggio
-  SEU
-  BESS
-  Interventi puntuali
-  Area di cantiere
-  Area di trasbordo
-  Strade previste da progetto
-  Confini Particelle Catastali
-  Ingombro viabilità esistente
-  Rotore WTG - D = 170 m
-  nn Identificativo intervento puntuale viabilità

NOTA:
Per approfondimenti su tutti gli interventi si rimanda alla relazione MAEG024_Relazione viabilità di accesso al cantiere (road survey)

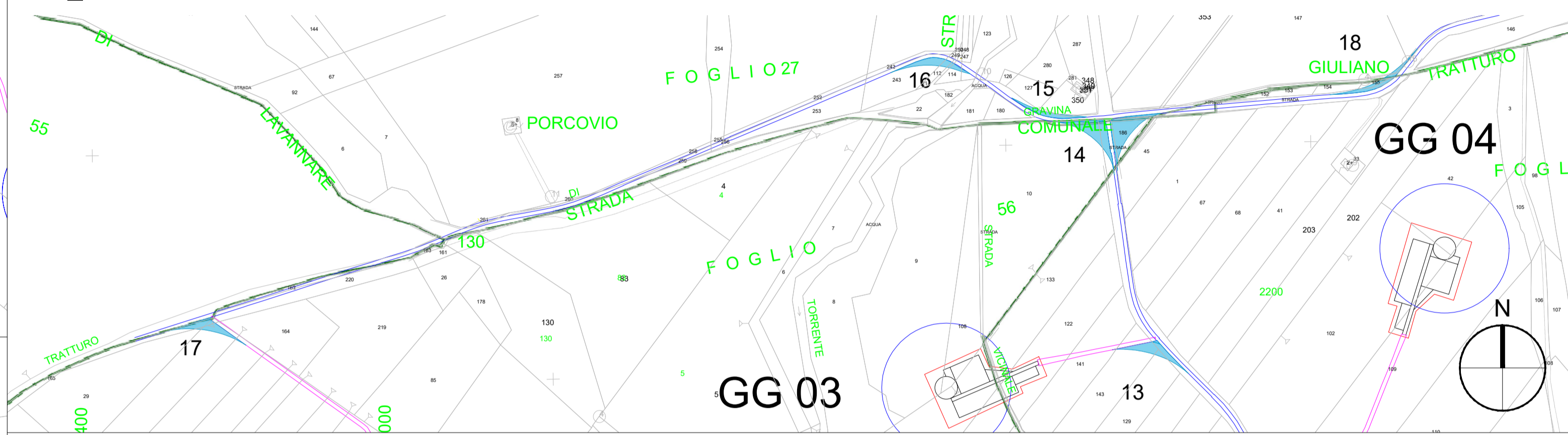
SCALA GRAFICA 1:5.000




R.2_INTERVENTO 9



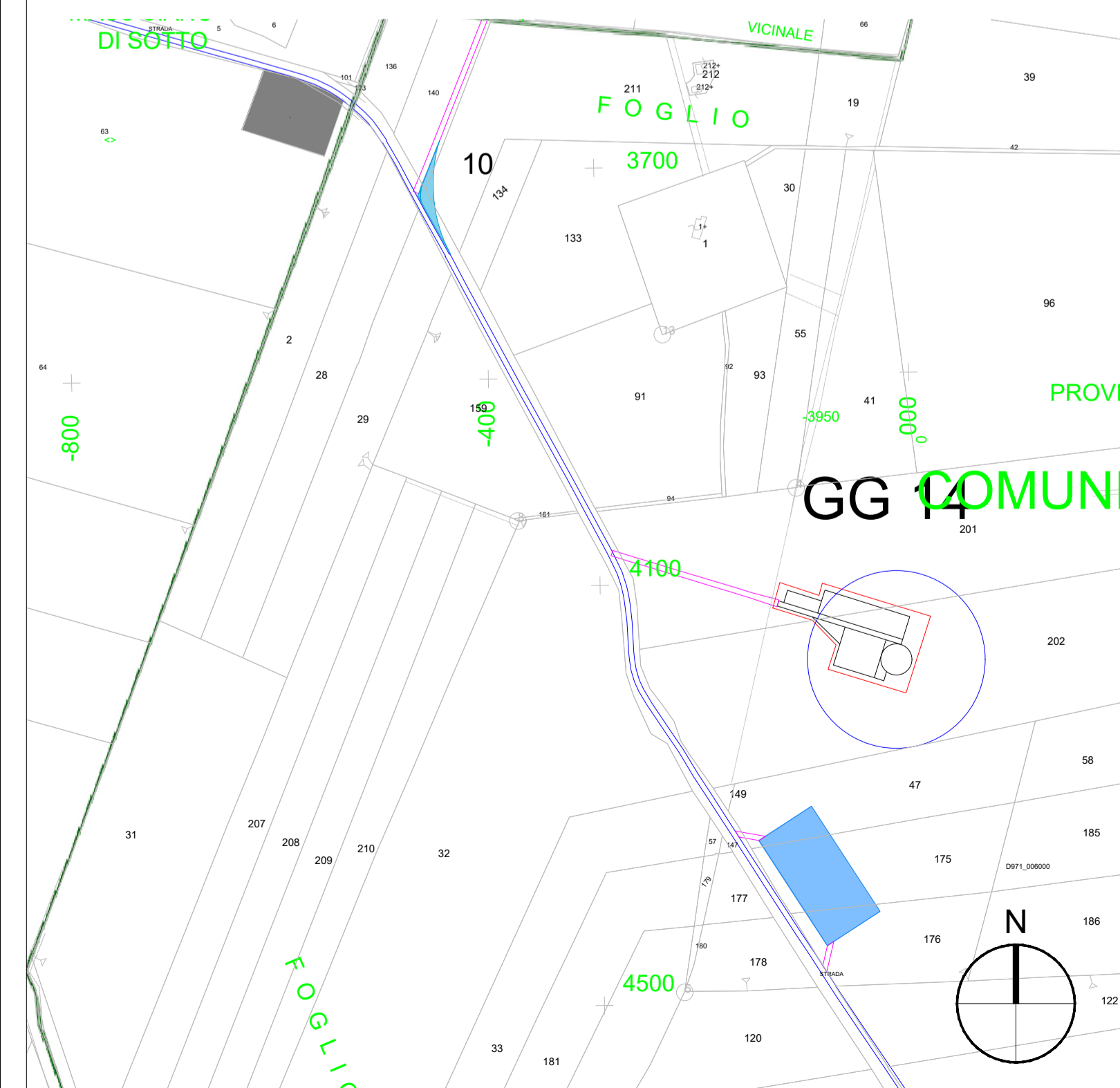
R.5_INTERVENTI 13/14/15/16/17/18




R.6_INTERVENTI 19/20




R.3_INTERVENTO 10, AREA TRASBORDO E AREA CANTIERE



R.7_INTERVENTO 21



AUTORIZZAZIONE UNICA EX D. LGS. N. 387/2003



PROGETTO DEFINITIVO
PARCO EOLICO GENZANO

Titolo elaborato:
Planimetria con dettagli come da road survey - viabilità esterna su catastale

MT	PD	GD	Prima emissione	04.08.23	00
REDATTO	CONTR.	APPROV.	DESCRIZIONE REVISIONE DOCUMENTO	DATA	REV

PROPONENTE



LUCANIA PRIME S.R.L.
Via A. De Gasperi n.8
74023 Grottaglie (TA)


CONSULENZA



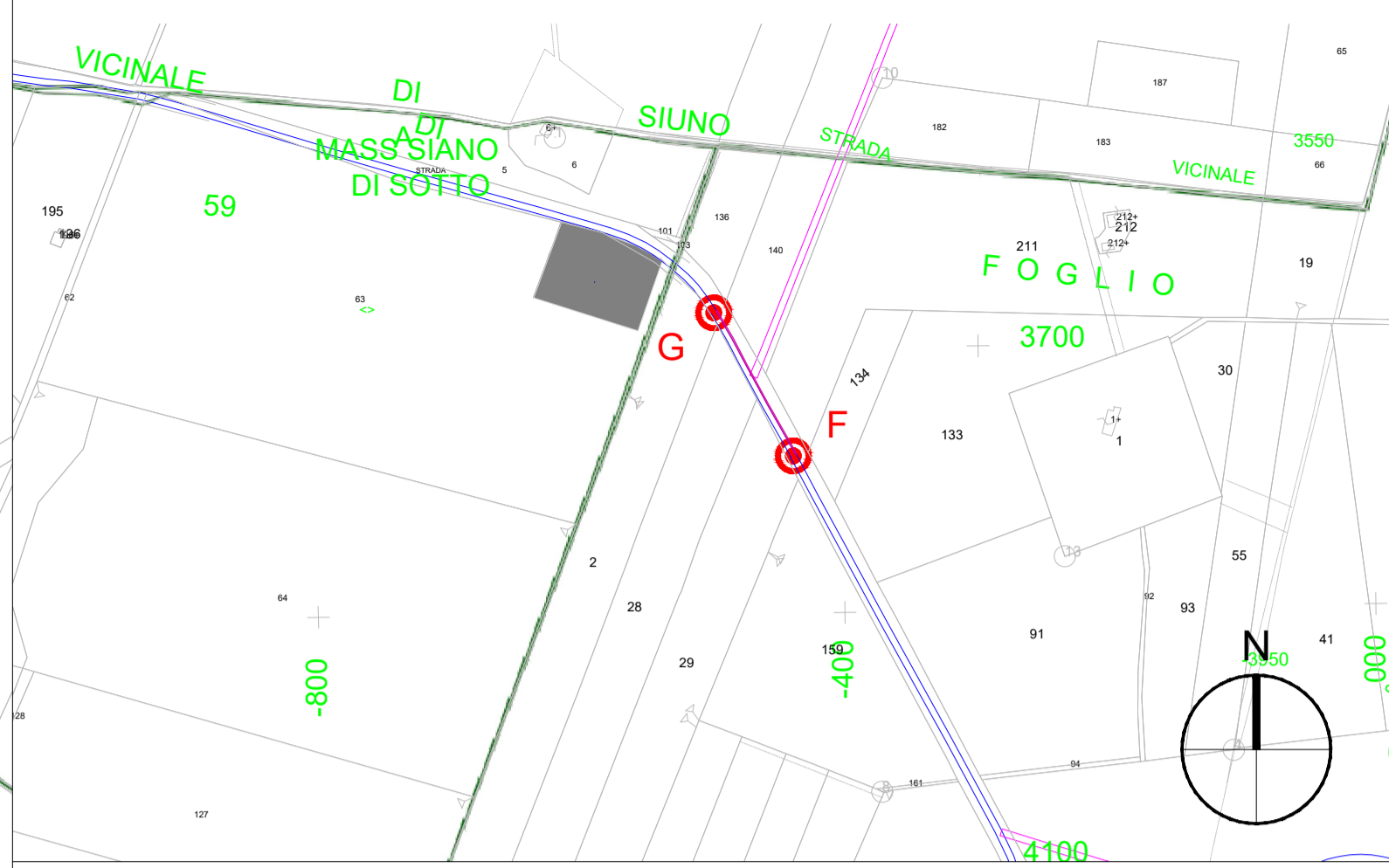
GE.CO.D'OR. S.R.L.
Via A. De Gasperi n.8
74023 Grottaglie (TA)

PROGETTISTA
Ing. Gaetano D'Oronzio
Via Goito 14 - Colobraro (MT)

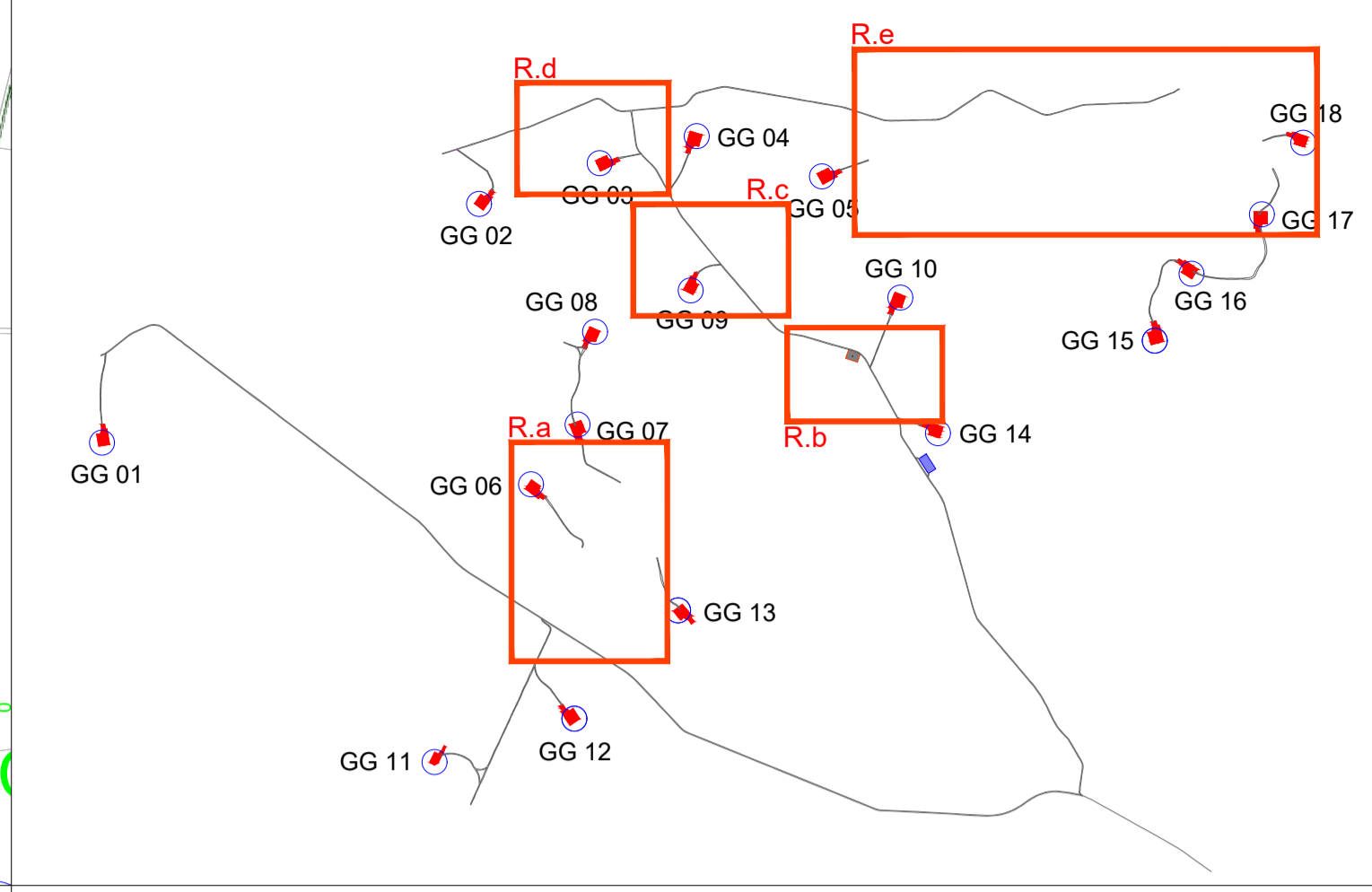
R.a_ADEGUAMENTI TRATTI A-B/B-C/C-D/C-E



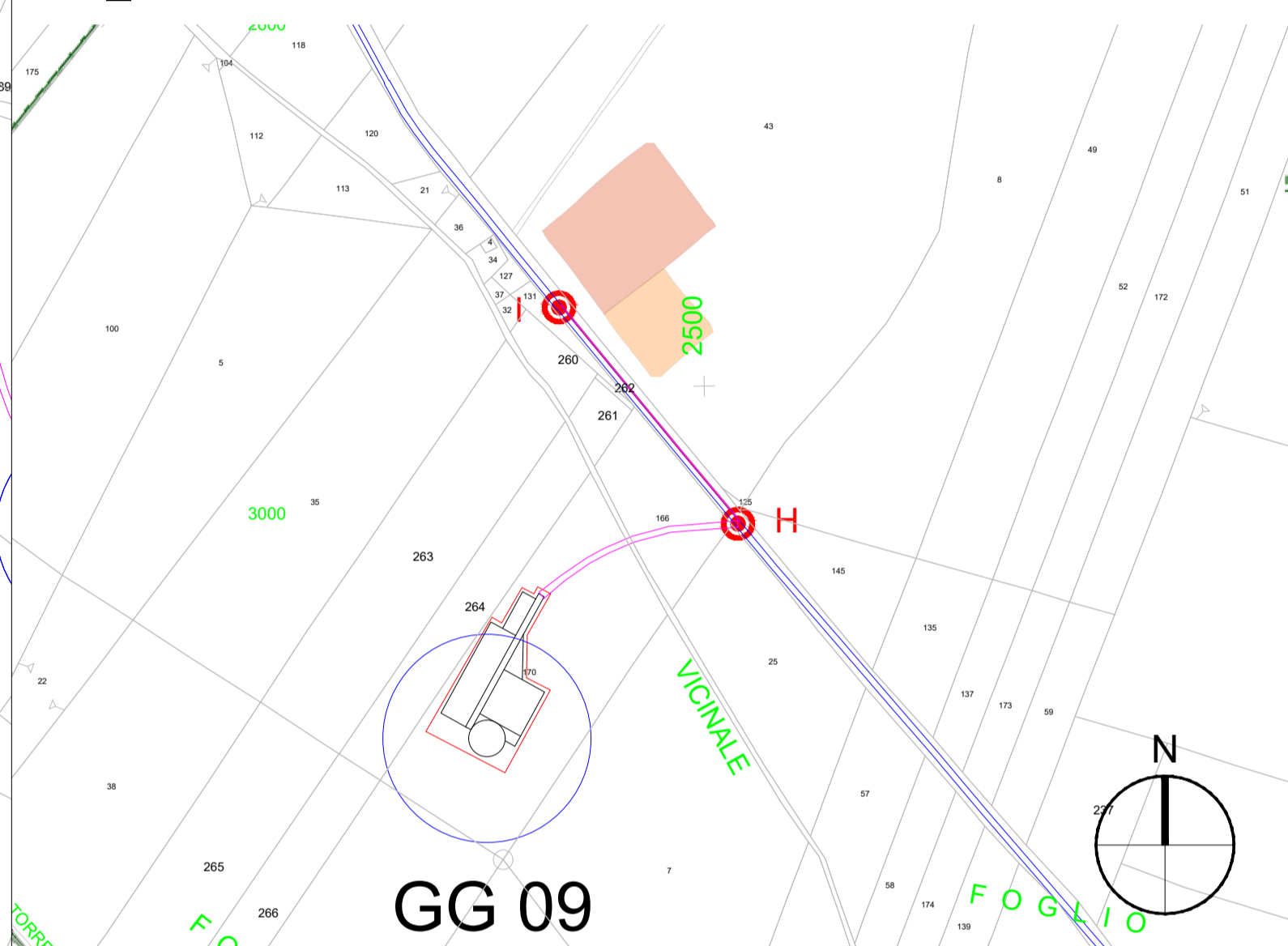
R.b_ADEGUAMENTO TRATTO F-G



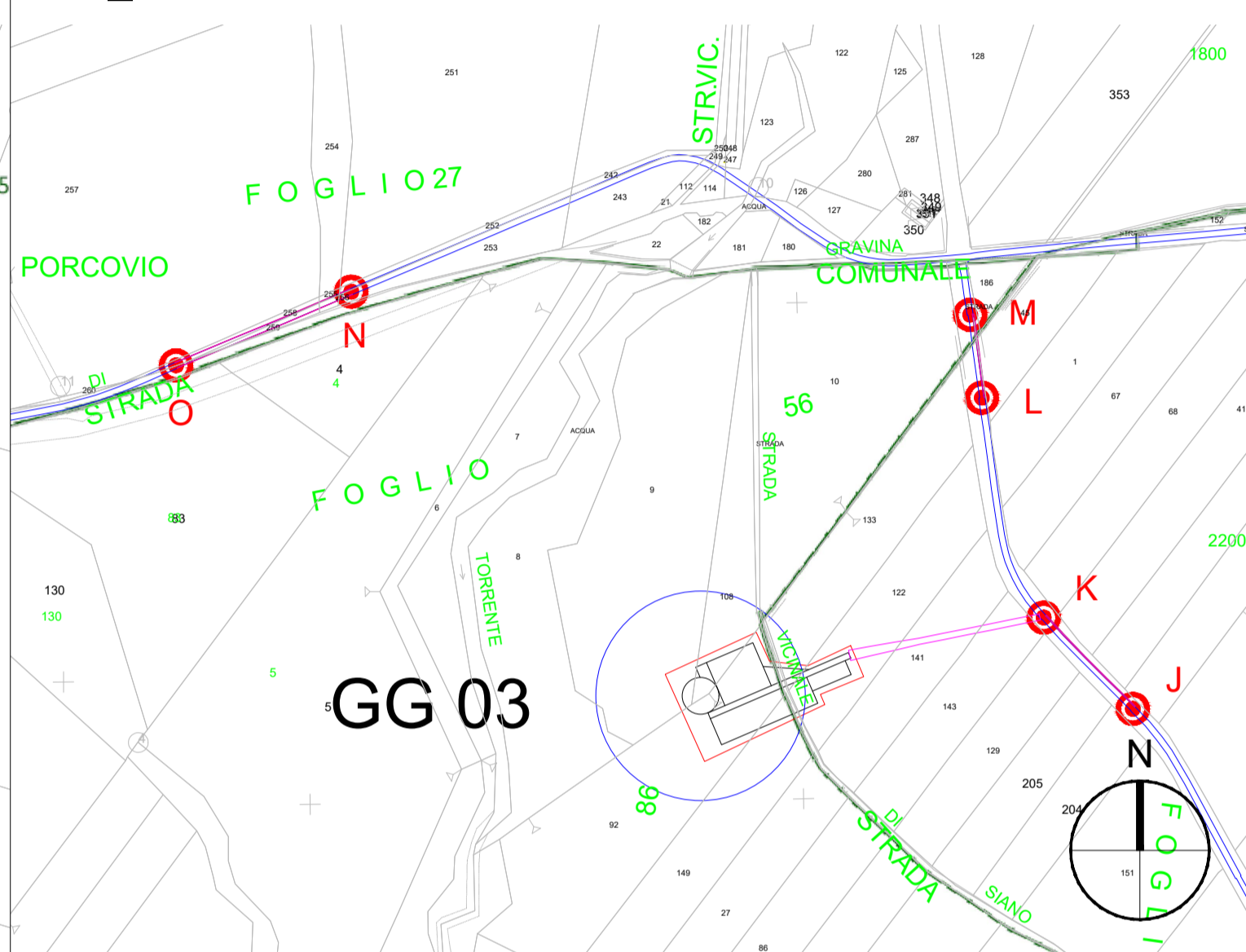
K-PLAN



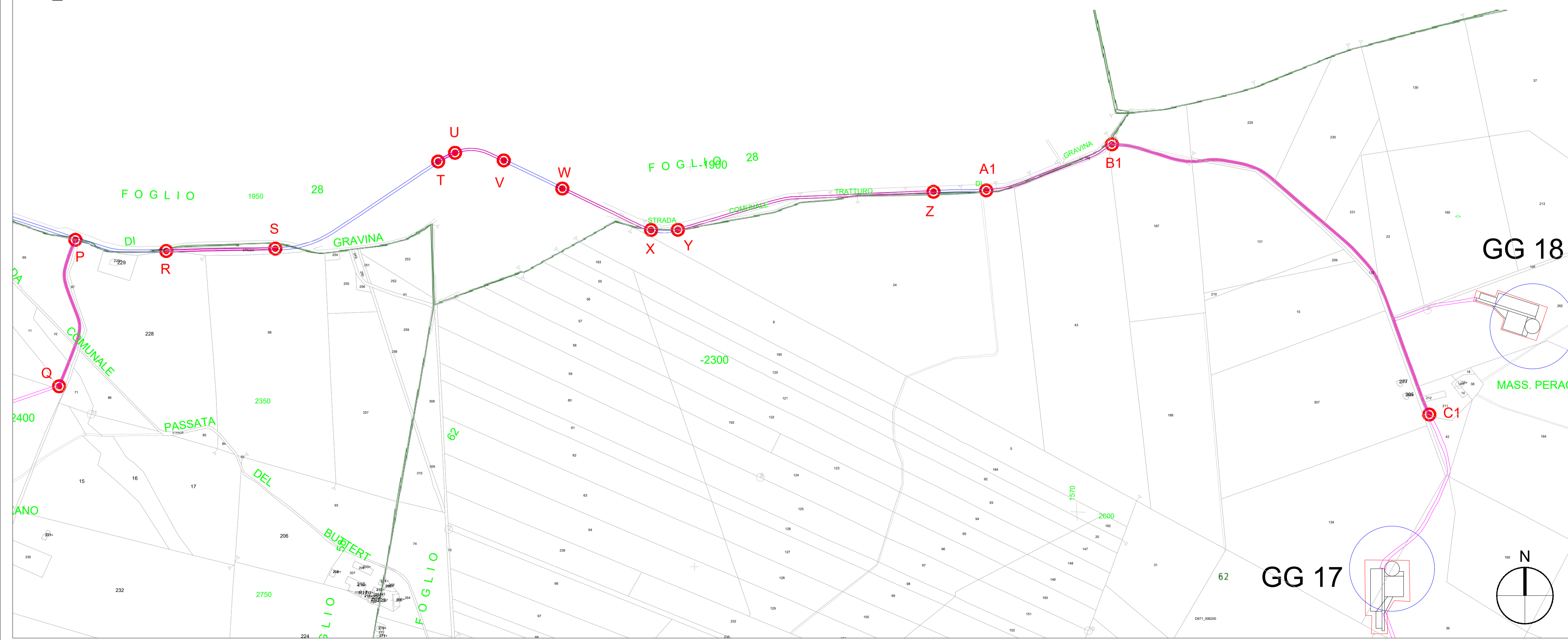
R.c_ADEGUAMENTO TRATTO H-I



R.d_ADEGUAMENTI TRATTI J-K/L-M/N-O



R.e_ADEGUAMENTI TRATTI P-Q/R-S/T-U/U-V/W-X/Y-Z/A1-B1/B1-C1



LEGENDA


-  GG n° ...
Piazzola di montaggio
-  SEU
-  BESS
-  Adeguamenti stradali continui
-  Area di cantiere
-  Area di trasbordo
-  Strade previste da progetto
-  Confini Particelle Catastali
-  Ingombro viabilità esistente
-  Rotore WTG - D = 170 m
-  Identificativo nodo adeguamento viabilità

NOTA:
Per approfondimenti su tutti gli interventi si rimanda alla relazione MAEG024_Relazione viabilità di accesso al cantiere (road survey)

SCALA GRAFICA 1:5.000



AUTORIZZAZIONE UNICA EX D. LGS. N. 387/2003



PROGETTO DEFINITIVO
PARCO EOLICO GENZANO

Titolo elaborato:
Planimetria con dettagli come da road survey - viabilità esterna su catastale

MT	PD	GD	Prima emissione	04.08.23	00
REDATTO	CONTR.	APPROV.	DESCRIZIONE REVISIONE DOCUMENTO	DATA	REV

PROPONENTE



LUCANIA PRIME S.R.L.
Via A. De Gasperi n.8
74023 Grottaglie (TA)

CONSULENZA



GE.CO.D'OR. S.R.L.
Via A. De Gasperi n.8
74023 Grottaglie (TA)

PROGETTISTA
Ing. Gaetano D'Oronzio
Via Goito 14 - Colobraro (MT)

Codice GEEG027	Formato A1	Scala 1:5000	Foglio 3/3
-------------------	---------------	-----------------	---------------