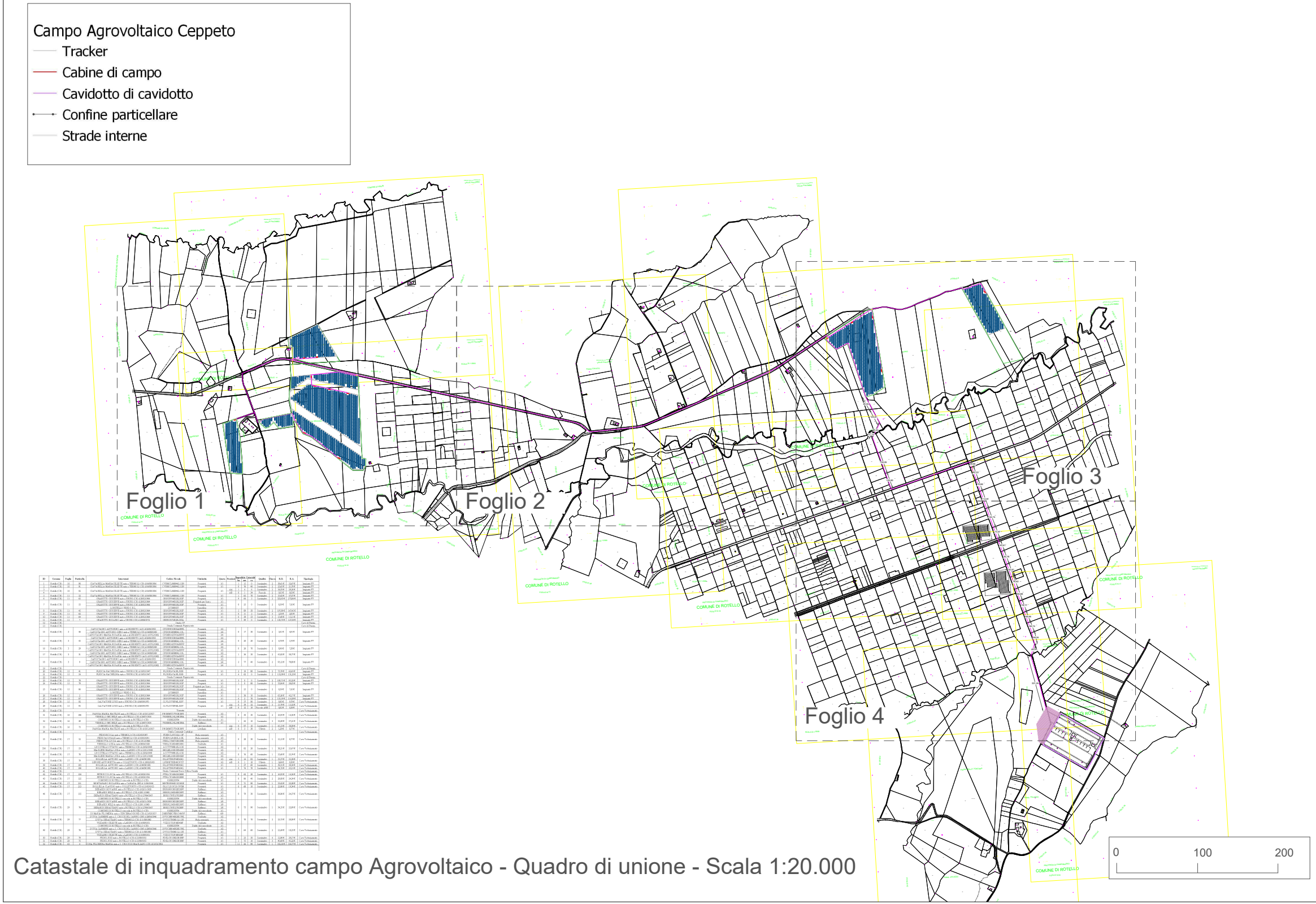
Campo Agrovoltaico Ceppeto
Tracker
Cabine di campo
Cavidotto di cavidotto
Confine particellare
Strade interne
Foglio 1
Foglio 2
Foglio 3
Foglio 4
COMUNE DI ROTELLO
0
100
200

Catastale di inquadramento campo Agrovoltaico - Quadro di unione - Scala 1:20.000

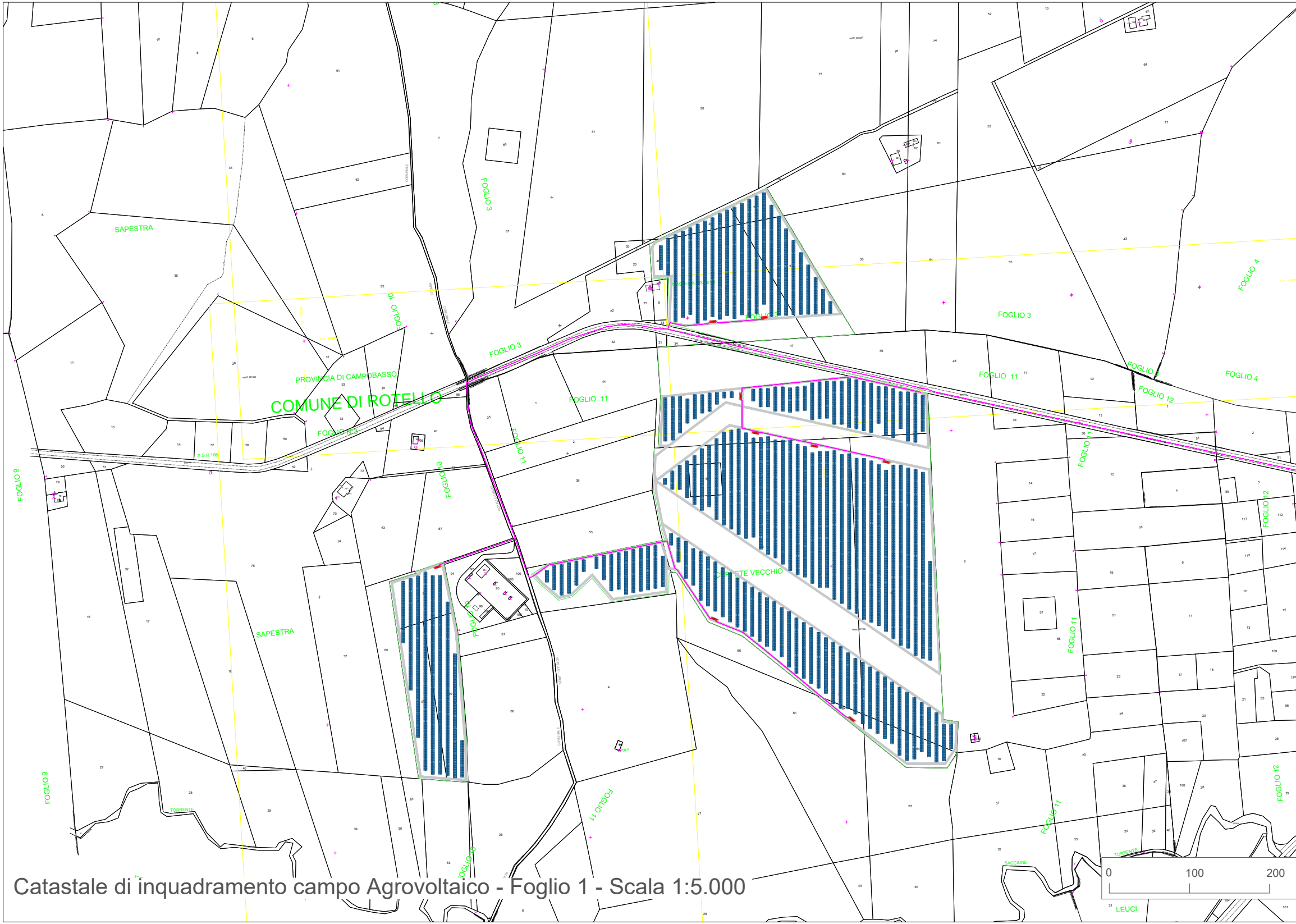
SAPESTRA
FOGLIO 3
FOGLIO 10
PROVINCIA DI CAMPOBASSO
COMUNE DI ROTELLO
FOGLIO N.3
P.S.R.106
FOGLIO 11
FOGLIO 3
FOGLIO 11
FOGLIO 4
FOGLIO 12
FOGLIO 9
FOGLIO 10
CERRETE VECCHIO
SAPESTRA
FOGLIO 12
FOGLIO 9
TORRENTE
FOGLIO 11
FOGLIO 10
FOGLIO 11
SACCIONE
TORRENTE
LEUCI
0
100
200

Catastale di inquadramento campo Agrovoltaico - Foglio 1 - Scala 1:5.000

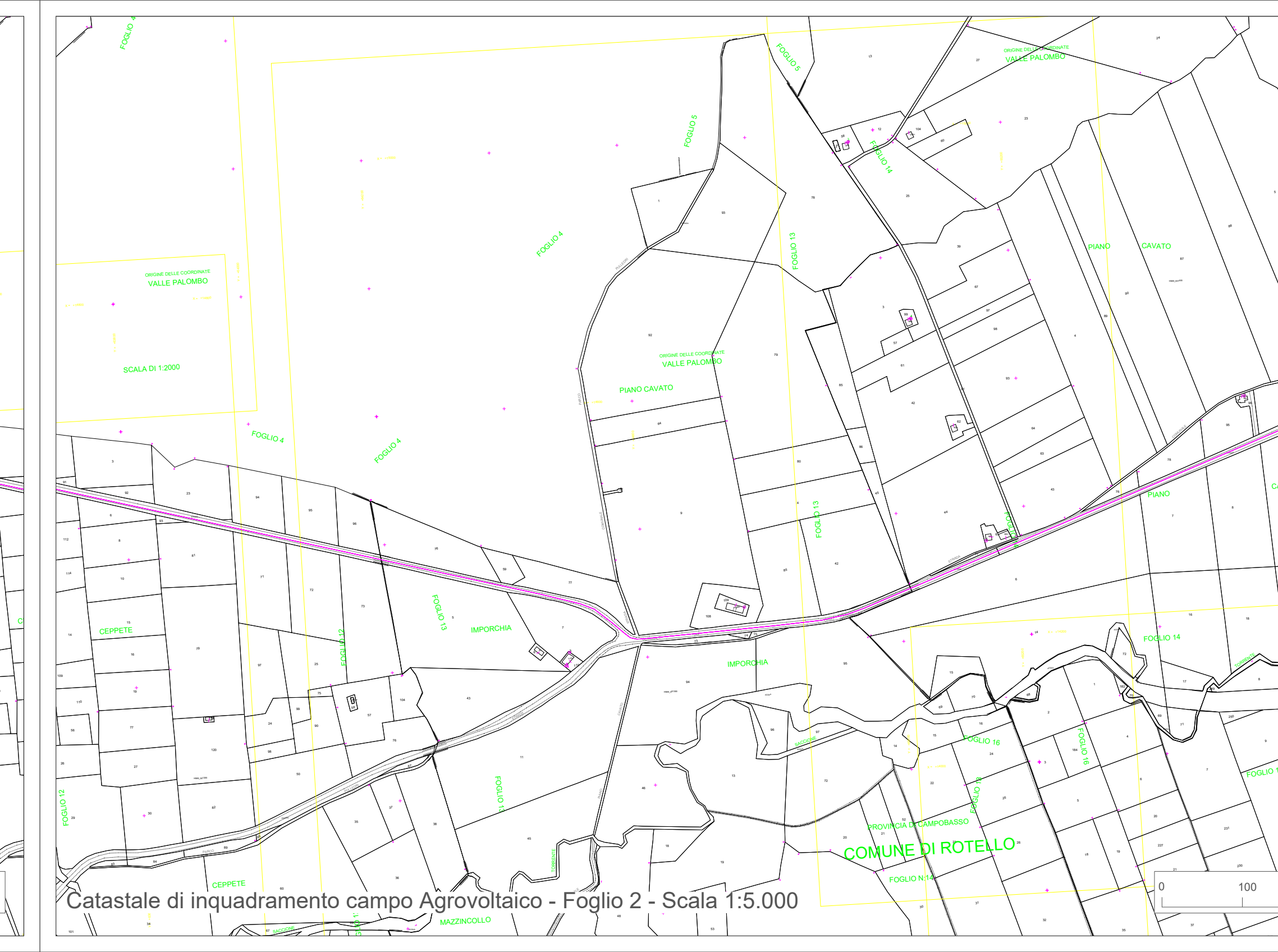
FOGLIO 4
FOGLIO 5
ORIGINE DELLE COORDINATE
VALLE PALOMBO
SCALA DI 1:2000
FOGLIO 13
FOGLIO 14
PIANO CAVATO
PIANO
CAVATO
CEPPETE
IMPORCHIA
FOGLIO 12
FOGLIO 16
SACCIONE
TORRENTE
PROVINCIA DI CAMPOBASSO
COMUNE DI ROTELLO
FOGLIO N.14
MAZZINCOLLO
0
100

Catastale di inquadramento campo Agrovoltaico - Foglio 2 - Scala 1:5.000

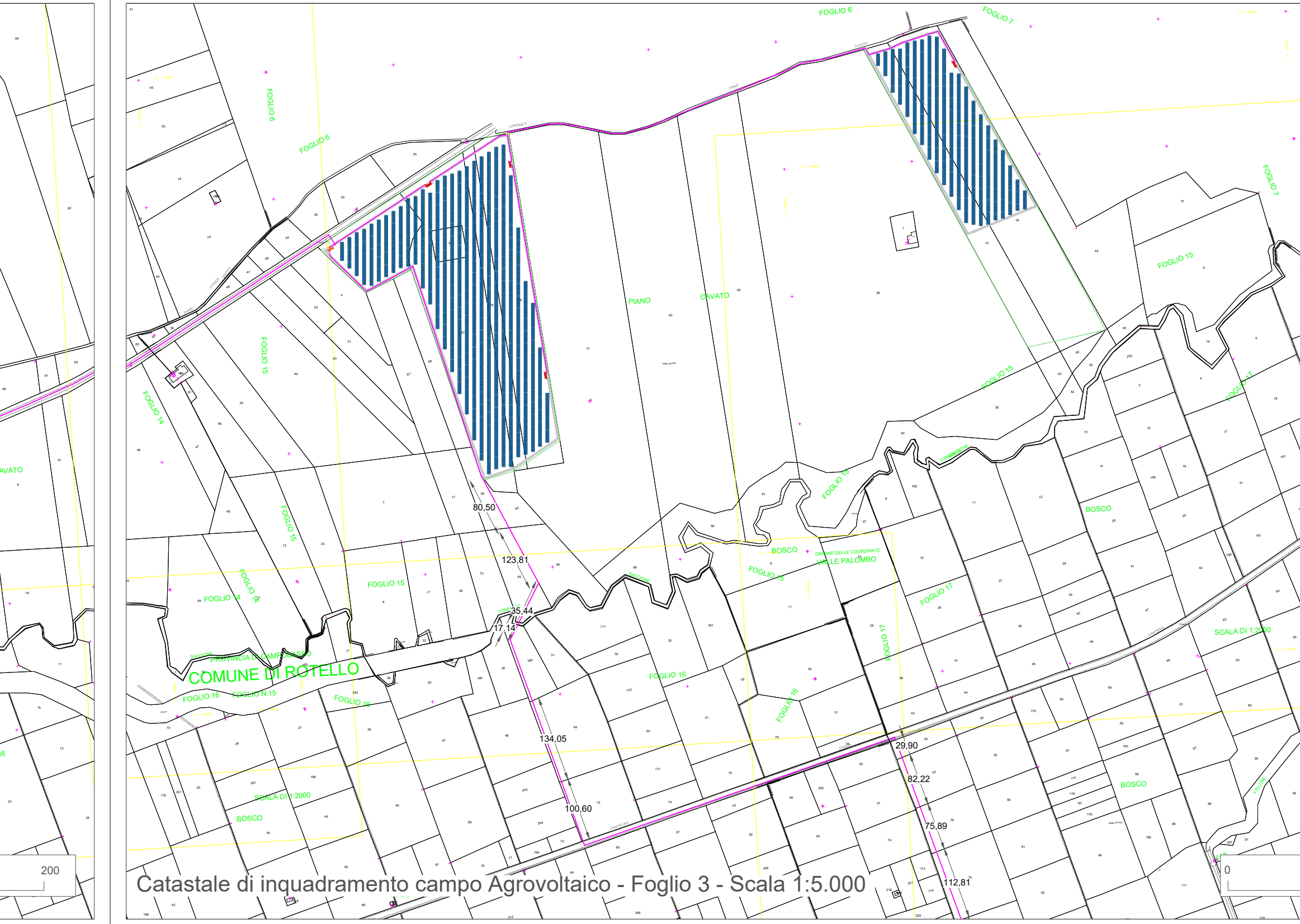
FOGLIO 6
FOGLIO 7
FOGLIO 6
FOGLIO 6
COMUNALE
PIANO
CAVATO
PIANO
CAVATO
FOGLIO 7
FOGLIO 15
FOGLIO 15
FOGLIO 14
FOGLIO 15
FOGLIO 15
FOGLIO 17
FOGLIO 15
BOSCO
FOGLIO 15
BOSCO
ORIGINE DELLE COORDINATE
VALLE PALOMBO
FOGLIO 15
FOGLIO 17
FOGLIO 17
FOGLIO 15
FOGLIO 14
FOGLIO 14
PROVINCIA DI CAMPOBASSO
COMUNE DI ROTELLO
FOGLIO 16
FOGLIO N.15
FOGLIO 16
FOGLIO 16
FOGLIO 16
SCALA DI 1:2000
BOSCO
SCALA DI 1:2000
BOSCO
AVATO
80,50
123,81
35,44
17,14
134,05
100,60
29,90
82,22
75,89
112,81
200
0

Catastale di inquadramento campo Agrovoltaico - Foglio 3 - Scala 1:5.000

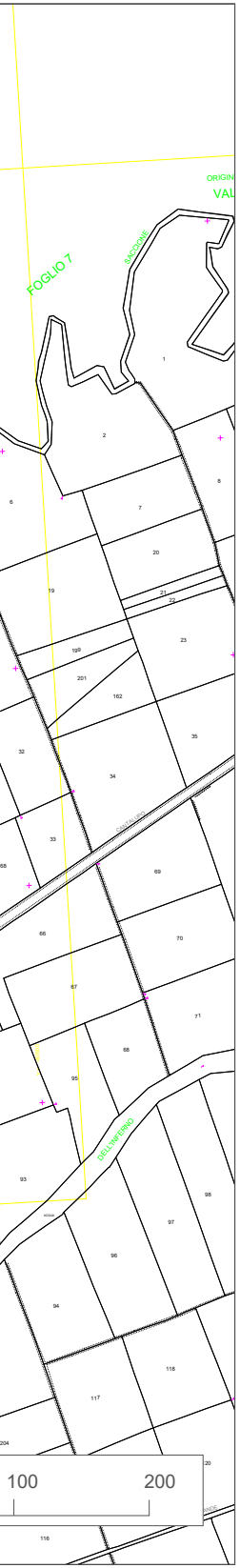
FOGLIO 7
ORIGIN
VAL
100
200

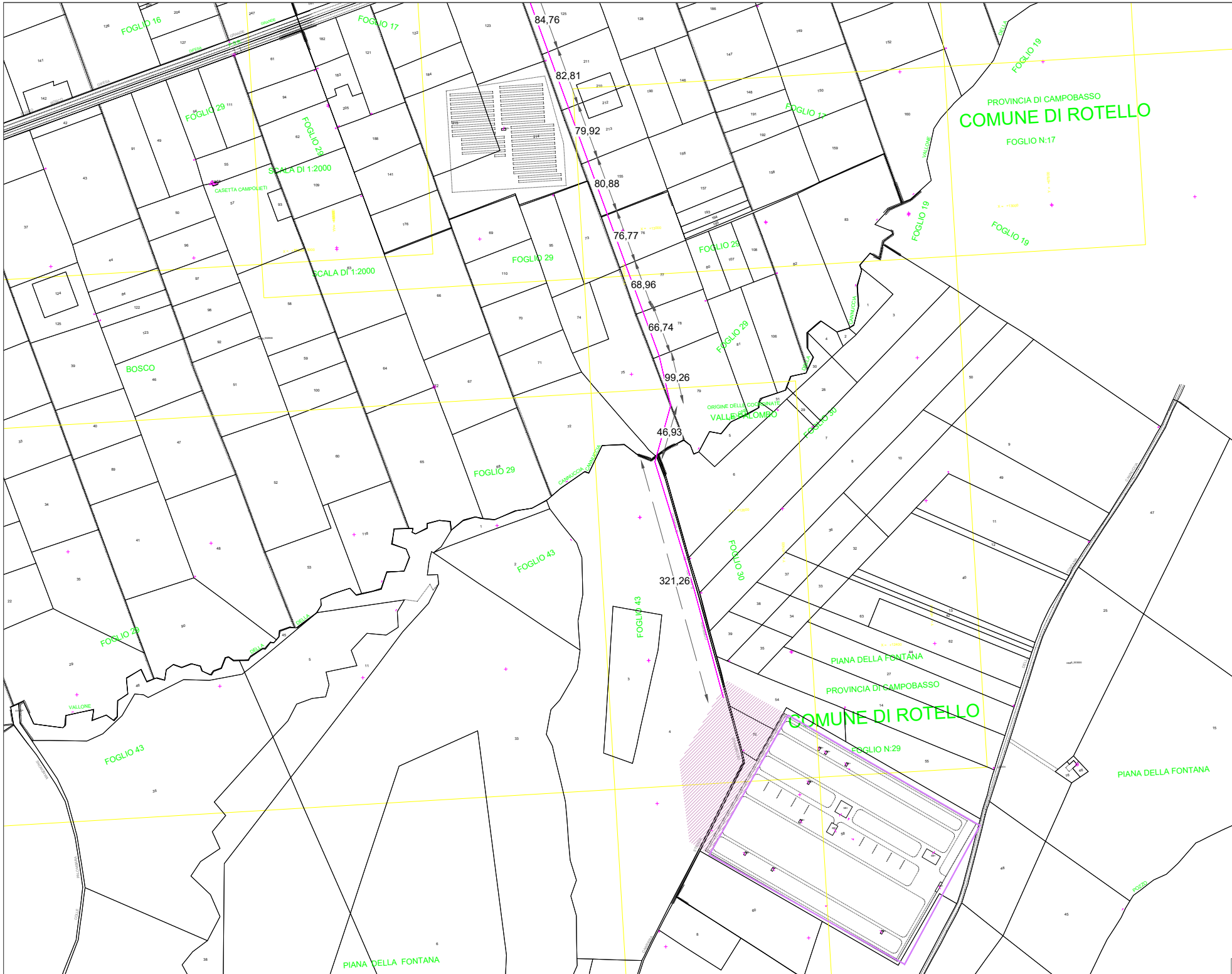
FOGLIO 16
FOGLIO 17
FOGLIO 19
FOGLIO 29
FOGLIO 30
FOGLIO 43
SCALA DI 1:2000
CASETTA CAMPOLIETI
BOSCO
VALLONE
84,76
82,81
79,92
80,88
76,77
68,96
66,74
99,26
46,93
321,26
ORIGINE DELLE COORDINATE
VALLE PALOMBO
PROVINCIA DI CAMPOBASSO
COMUNE DI ROTELLO
FOGLIO N:17
PIANA DELLA FONTANA
PROVINCIA DI CAMPOBASSO
COMUNE DI ROTELLO
FOGLIO N:29
PIANA DELLA FONTANA
PIANA DELLA FONTANA

Catastale di inquadramento campo Agrovoltaico - Foglio 4 - Scala 1:5.000

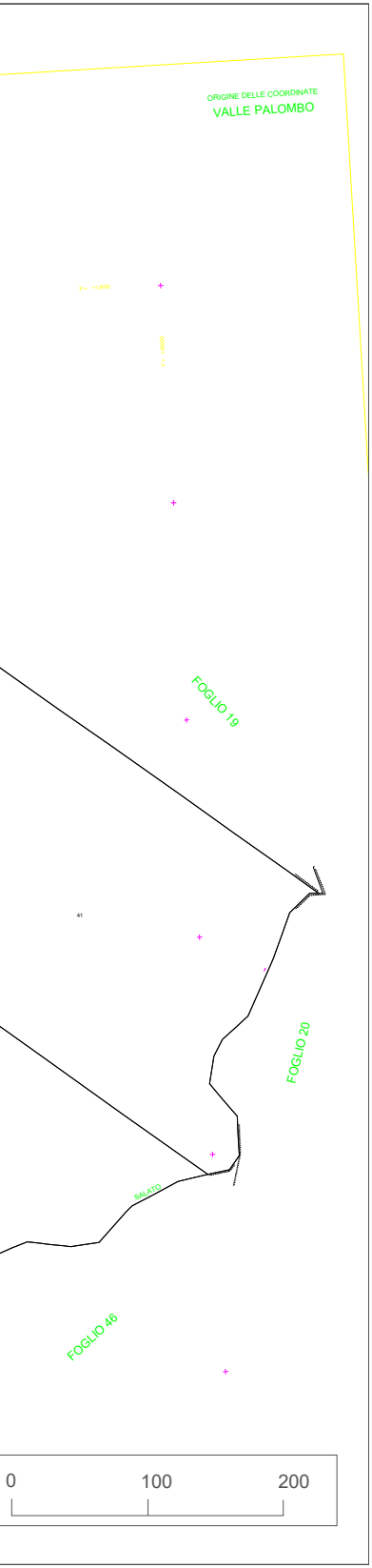
ORIGINE DELLE COORDINATE
VALLE PALOMBO
X = +13000
Y = +68000
FOGLIO 19
41
FOGLIO 20
SALATO
FOGLIO 46
0
100
200

Regione Molise
Provincia di Campobasso
Comune di Rotello

Impianto Agrivoltaico CEPPETO

progetto definitivo per la realizzazione di un impianto agrivoltaico della potenza di 27,185MWp, sito in Rotello (CB)

Titolo:

Piano Particellare di esproprio grafico

Il Proponente firma

CEPPETO SOLAR S.r.l.
Via Sant'Orsola n.3, 20123 Milano (MI) - C.F./P.IVA: 12923990969
GRUPPO:
IBERNORDIC ENERGY

Il progettista: firma

STUDIO MASC

Pianificatore ADRIANO SPADA N. 22718

Dottore Magistrale in Ingegneria DANIELE CRISCUOLO Ingegnere Civile Ambientale Sezione A - N° iscrizione: 22168

Pianificatore GIACOMO MOLISSO N. 13719

Firme e Revisioni					
Rv	Data	Descrizione	Redatto	Verificato	Approvato
0	18-07-23	Piano Particellare di esproprio grafico			

STUDIO MASC
SOCIETÀ COOPERATIVA
Via Fratelli Lumière, 20 - 80147 Napoli
Partita IVA: 10145081211

Firmato digitalmente da: LEONE LUCA OLIVIERO
Data: 09/08/2023 18:51:16

Codifica elaborato	
Sigla elaborato	PART-2
Formato	Personalizzato
Scala elaborato	1:20.000 - 1:5.000
Revisione	Emissione

Questo documento è di proprietà esclusiva. E' proibita la riproduzione anche parziale e la cessione a terzi senza autorizzazione.