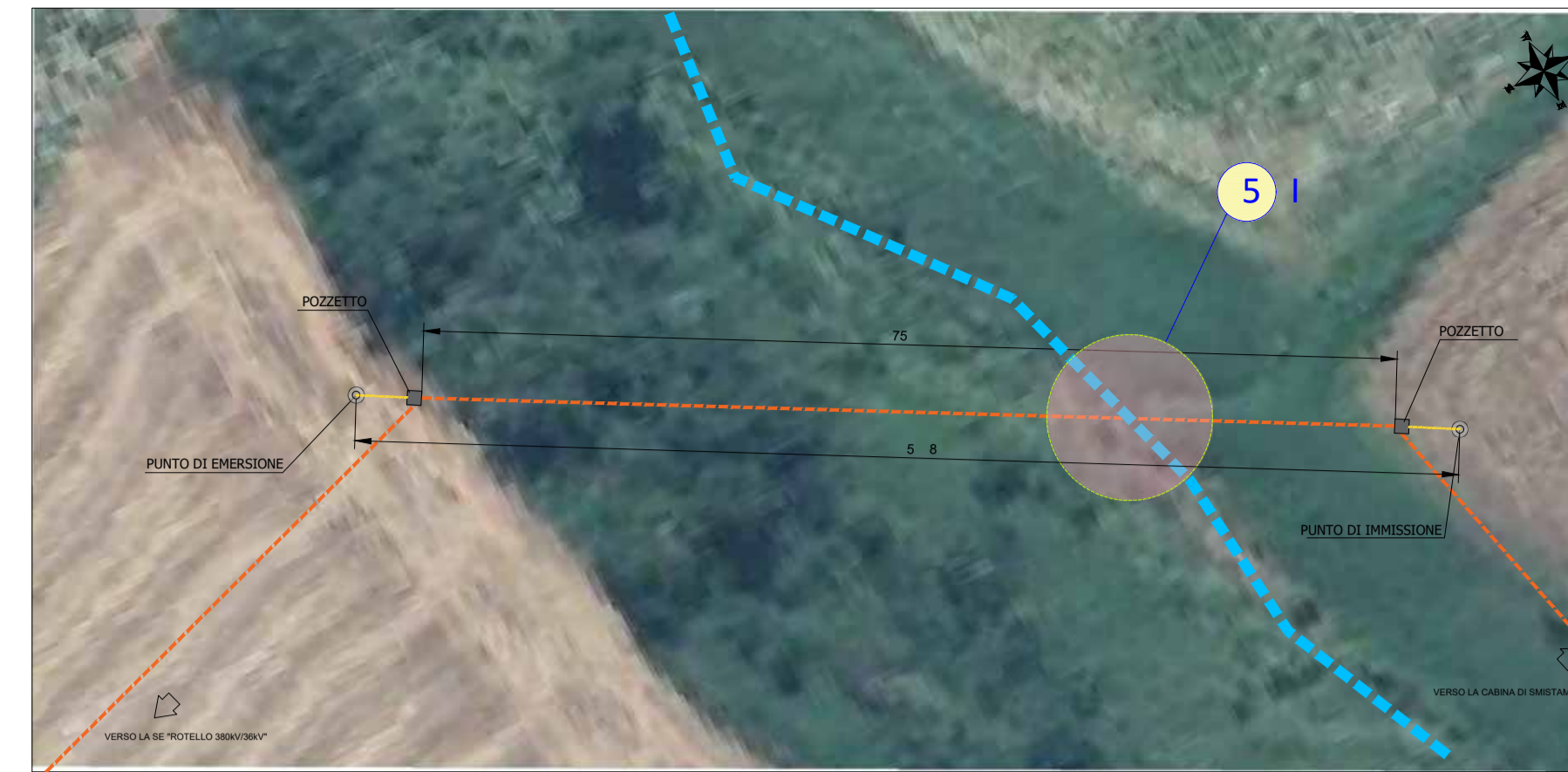


Interferenze 11, 12: Pianimetria attraversamento tubazione di regimazione acque superficiali su strada interna SCALA 1:200



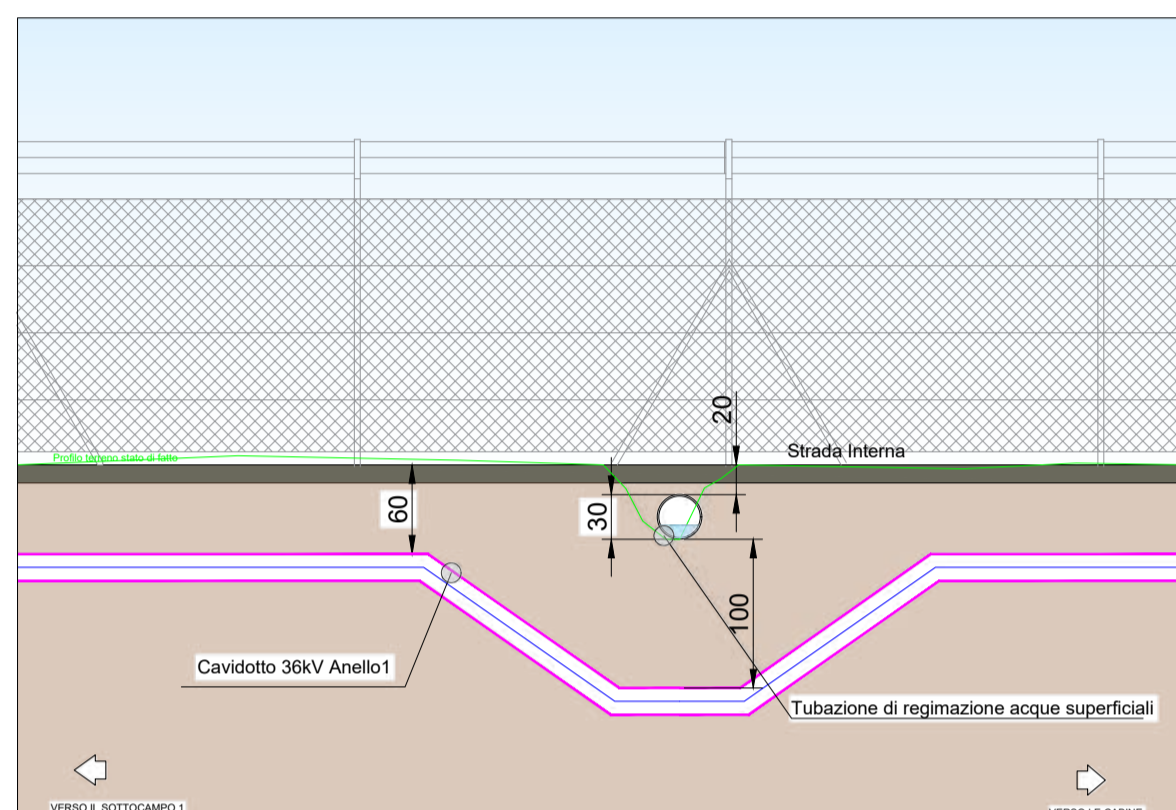
Interferenze 13, 14: Particolare attraversamento tramite T.O.C. (trivellazione orizzontale controllata) del Metanodotto SNAM "San Salvo - Bicari 3" DN 500 (20") 64 bar e con scavo in trincea del Metanodotto SNAM "Nuovo San Salvo - Bicari 3" DN 650 (20") 75 bar SCALA 1:200



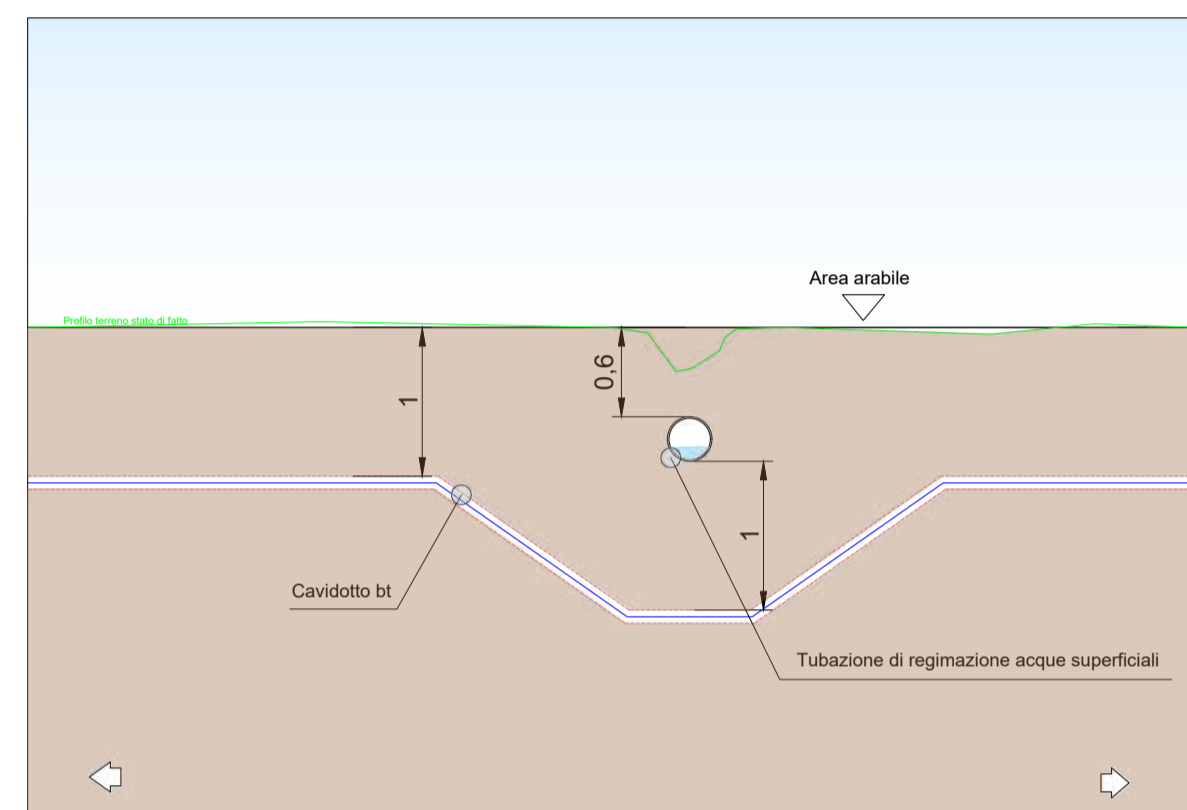
Interferenza 15: Particolare attraversamento tramite T.O.C. del Torrente Saccione SCALA 1:500



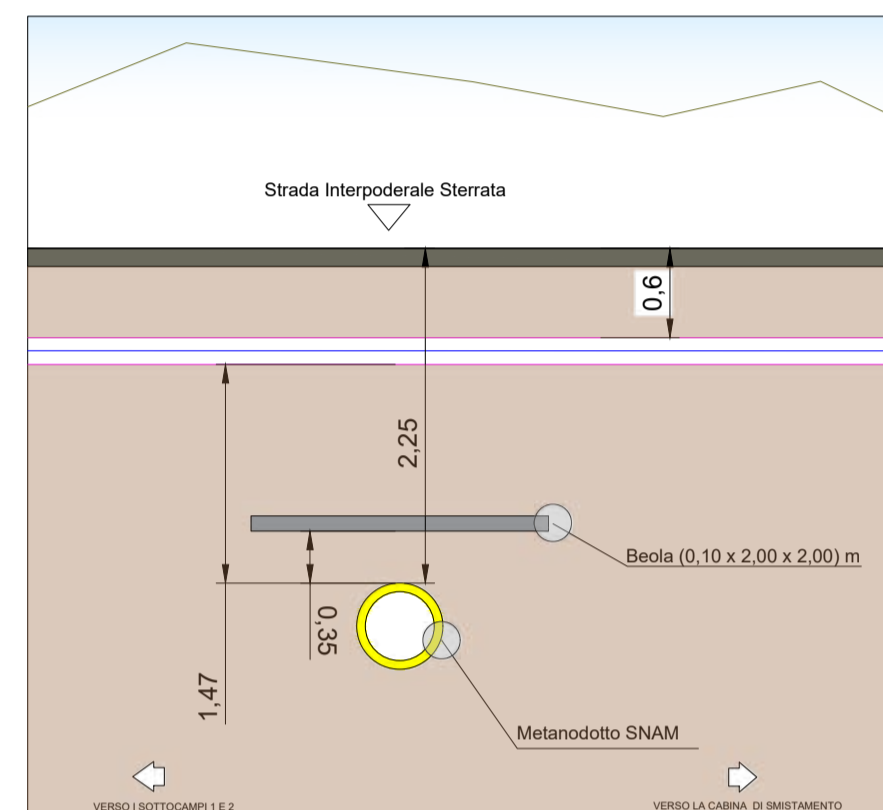
Interferenza 16: Particolare attraversamento Canale di raccolta acque superficiali SCALA 1:200



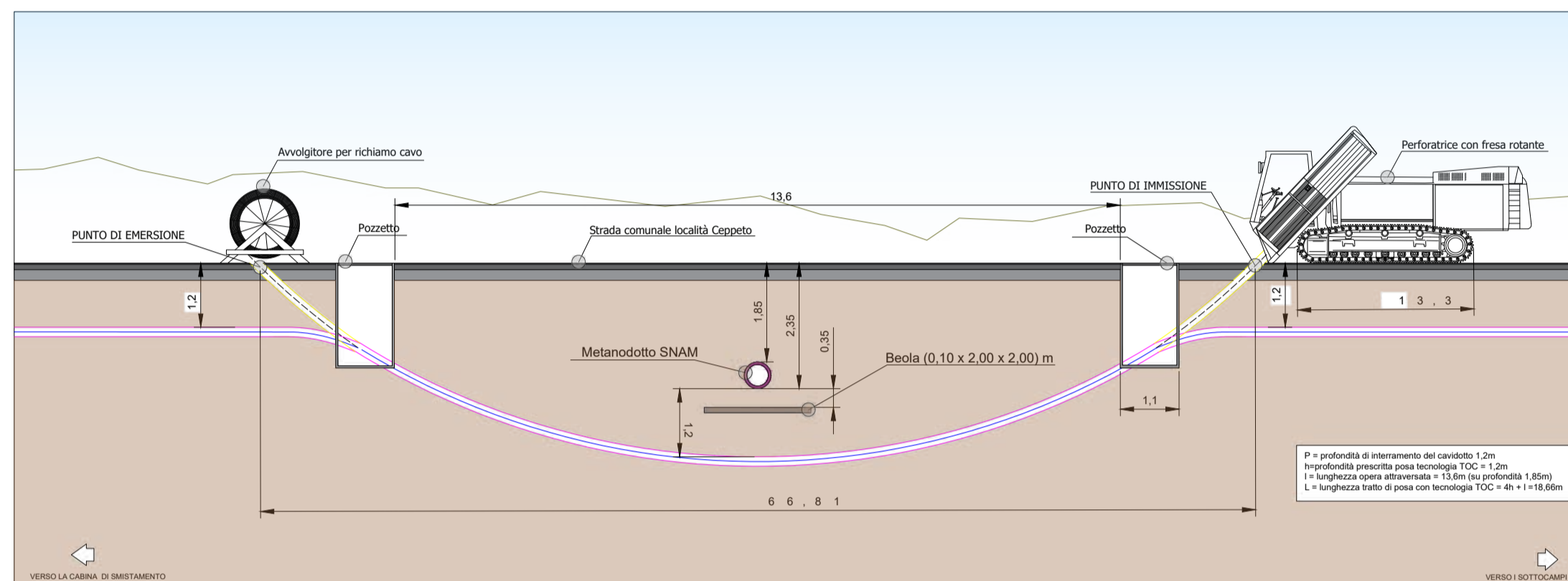
Interferenza 11: Particolare attraversamento tubazione di regimazione acque superficiali su strada interna SCALA 1:50



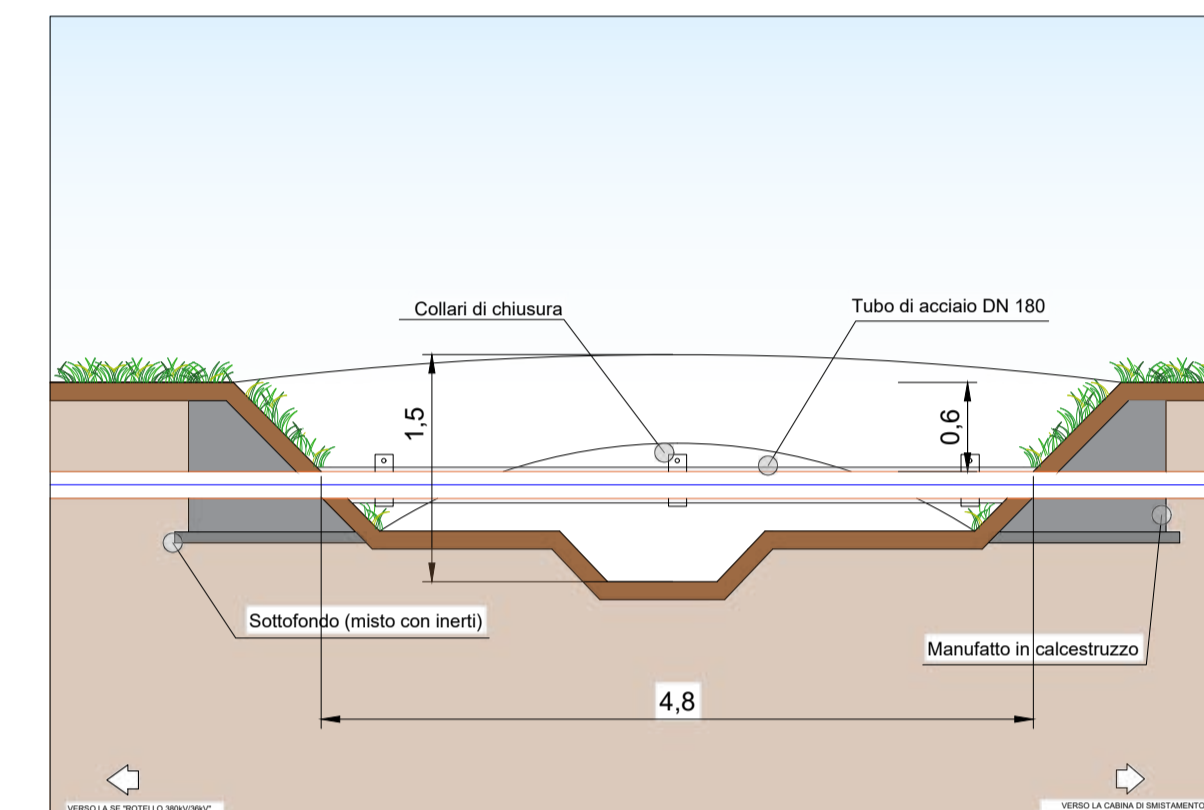
Interferenza 12: Particolare attraversamento tubazione di regimazione acque superficiali in area arabile SCALA 1:50



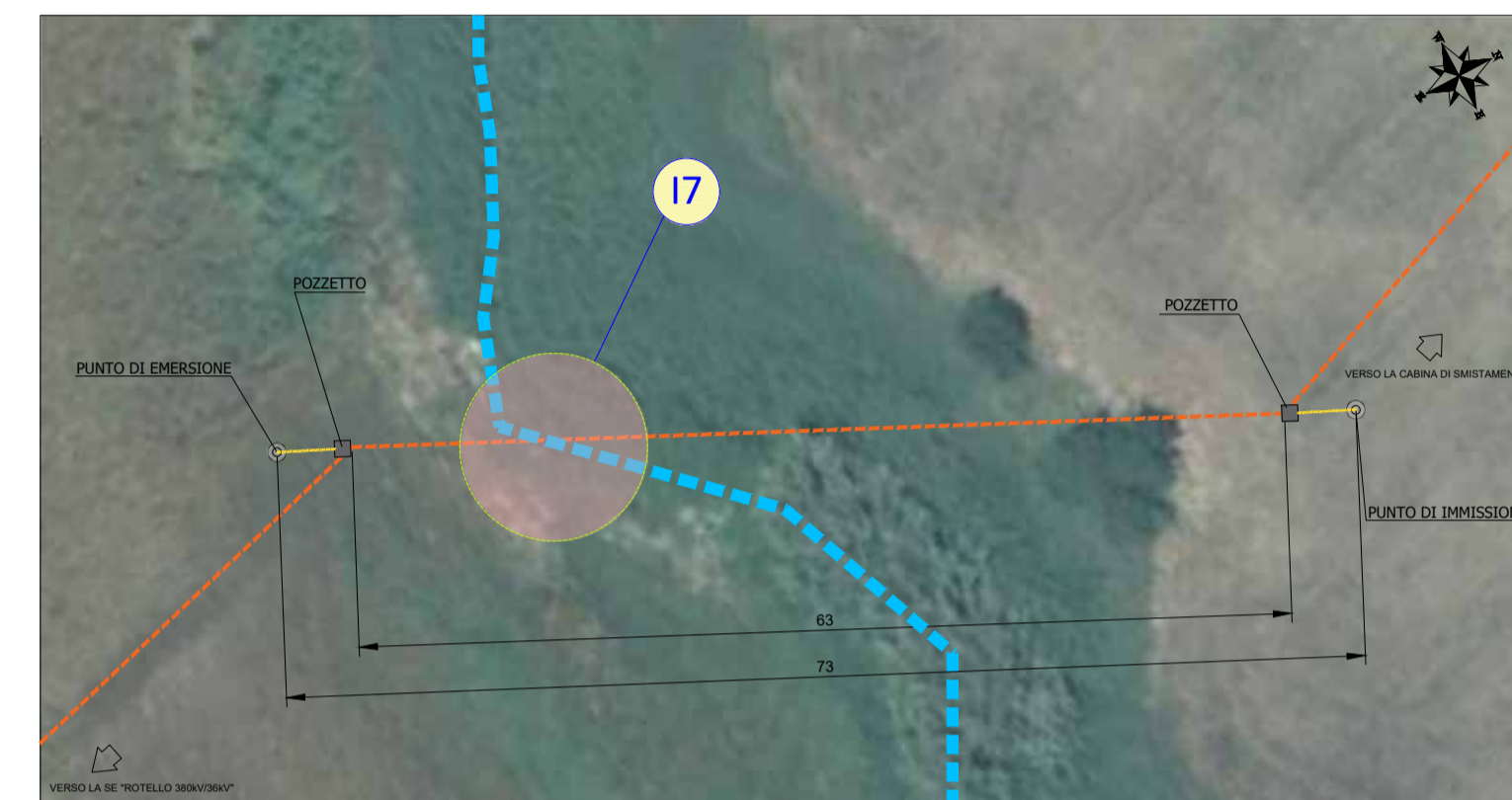
Interferenza 13: Particolare attraversamento Metanodotto SNAM "Nuovo San Salvo - Bicari 3" DN 650 (26") 75 bar SCALA 1:50



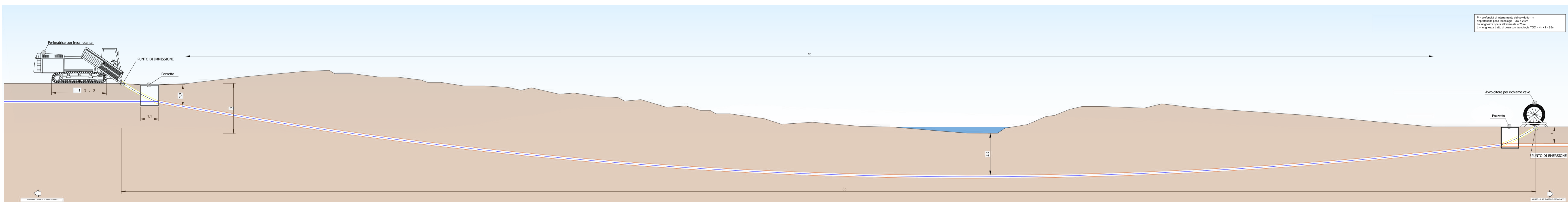
Interferenza 14: Particolare attraversamento tramite T.O.C. (trivellazione orizzontale controllata) del Metanodotto SNAM "San Salvo - Bicari 3" DN 500 (20") 64 bar SCALA 1:100



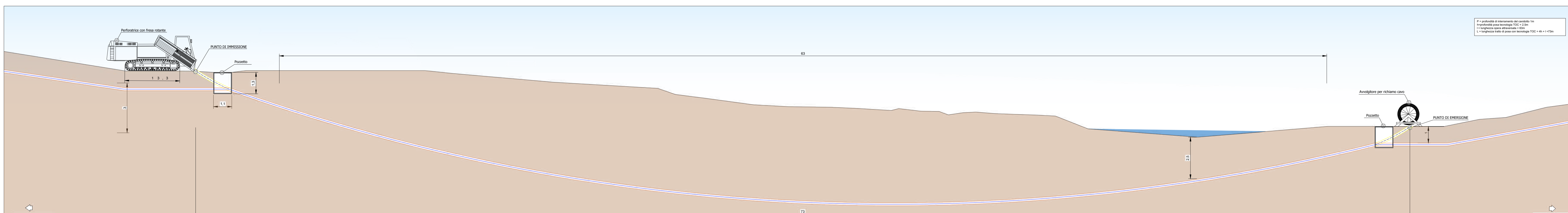
Interferenza 16: Particolare attraversamento Canale di raccolta acque superficiali SCALA 1:50



Interferenza 17: Particolare attraversamento tramite T.O.C. del Torrente Mannara SCALA 1:500



Interferenza 15: Particolare attraversamento tramite T.O.C. del Torrente Saccione SCALA 1:100



Interferenza 17: Particolare attraversamento tramite T.O.C. del Torrente Mannara SCALA 1:100



Impianto Agrivoltaico CEPPETO
progetto definitivo per la realizzazione di un impianto agrivoltaico della potenza di 27,185MWp, sito in Rotello (CB)

TITOLO: RISOLUZIONE INTERFERENZE

- Interferenza 11: Particolare attraversamento tubazione di regimazione acque superficiali su strada interna
- Interferenza 12: Particolare attraversamento tubazione di regimazione acque superficiali in area arabile
- Interferenza 13: Particolare attraversamento Metanodotto SNAM "Nuovo San Salvo - Bicari 3" DN 650 (20") 75 bar
- Interferenza 14: Particolare attraversamento tramite T.O.C. del Metanodotto SNAM "San Salvo - Bicari 3" DN 500 (20") 64 bar
- Interferenza 15: Particolare attraversamento Canale di raccolta acque superficiali
- Interferenza 16: Particolare attraversamento Canale di raccolta acque superficiali
- Interferenza 17: Particolare attraversamento tramite T.O.C. del Torrente Mannara

Firme e Revisioni					Codifica elaborato	
Rv	Data	Descrizione	Redatto	Verificato	Approvato	Scala elaborato
0	28.07.23	Elaborato tecnico				A1+
						Varie
						Emissione

Questo documento è di proprietà esclusiva. E' proibita la riproduzione anche parziale e la cessione a terzi senza autorizzazione.