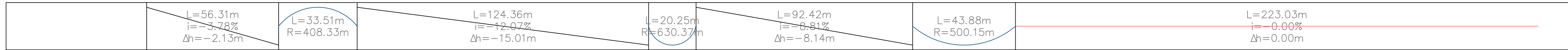
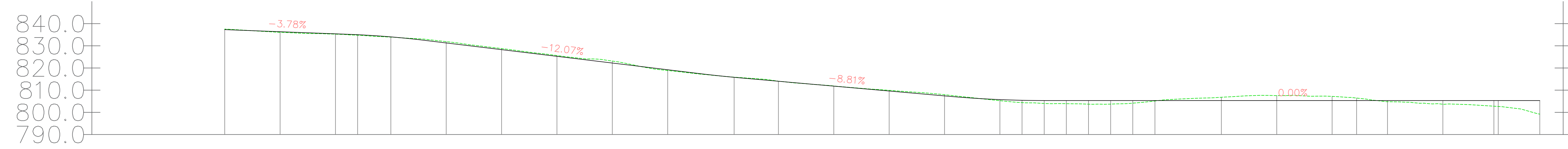


LIVELLETTE



Profilo Longitudinale  
Tracciato - 4  
Scala : 1000:1000  
Q.Rif. : 790.00

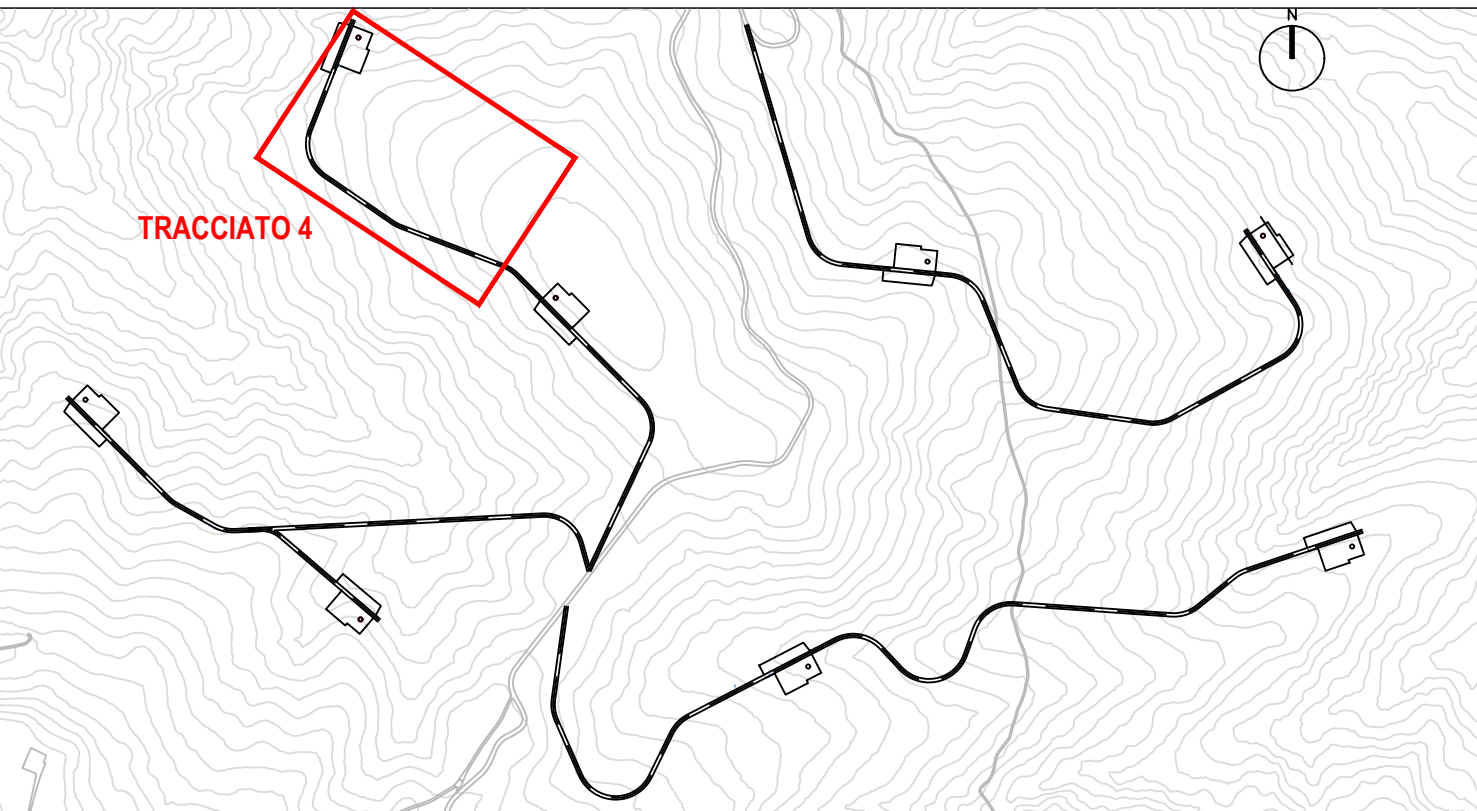
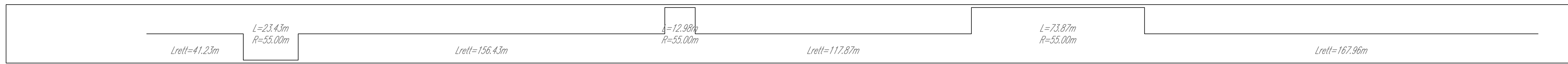
--- Profilo Terreno  
— Profilo Progetto



NUMERO SEZIONE
QUOTE TERRENO
QUOTE PROGETTO
DISTANZE PARZIALI
DISTANZE PROGRESSIVE
ETTOMETRICHE

1	2	3	4	5	6	7	8	9	10	11	12	13	14	15	16	17	18	19	20	21	22	23	24	25	26	27	28	29	30
837.55	836.10	835.26	834.79	833.83	831.89	828.77	825.62	823.13	818.86	815.86	814.04	811.89	809.83	807.97	805.25	804.38	804.00	803.91	803.70	803.72	804.14	805.11	806.80	807.54	807.19	804.79	801.66	802.65	799.19
837.30	835.35	835.41	835.01	834.03	831.29	828.27	825.25	822.23	819.21	815.79	814.02	811.82	809.61	807.41	805.75	805.44	805.32	805.32	805.32	805.32	805.32	805.32	805.32	805.32	805.32	805.32	805.32	805.32	805.32
25,00	25,00	10,00	15,00	25,00	25,00	25,00	25,00	25,00	30,00	20,00	25,00	25,00	25,00	25,00	10,00	10,00	10,00	10,00	10,00	10,00	10,00	30,00	25,00	25,00	25,00	25,00	25,00	18,77	
0+000,00	0+025,00	0+035,00	0+050,00	0+075,00	0+100,00	0+125,00	0+150,00	0+175,00	0+200,00	0+230,00	0+250,00	0+275,00	0+300,00	0+325,00	0+350,00	0+360,00	0+370,00	0+380,00	0+390,00	0+400,00	0+410,00	0+420,00	0+450,00	0+475,00	0+500,00	0+525,00	0+550,00	0+575,00	0+593,77
00	00				01				02				03						04						05				06

ANDAMENTO PLANIMETRICO
------------------------



**REGIONE BASILICATA**  
**PROVINCIA DI POTENZA**  
**COMUNE DI CANCELLARA**

**PROGETTO DEFINITIVO DI UN PARCO EOLICO E DELLE OPERE CONNESSE**  
**SITO NEL TERRITORIO DEL COMUNE DI CANCELLARA**  
**DI POTENZA COMPLESSIVA PARI A 32 MW**

Proponente:  
**BUONVENTO s.r.l.**  
BUONVENTO s.r.l.  
via Trinitaria, 1143 - 80156 ROMA  
tel. +39 06 4111087 mail: office@buonvento srl.it  
Dott. Luca RAINOLDI

Progettisti:

**MA** STUDIO DI INGEGNERIA ED ARCHITETTURA MARGIOTTA ASSOCIATI  
via N. Vaccaro, 37 - 85100 POTENZA (PZ)  
tel. +39 0971 37512 mail: studio@associaimargiotta.it  
Arch. Daniela M.R. MARGIOTTA  
Prof. Ing. Salvatore MARGIOTTA

**STUDIO ACQUASANTA**  
via D. Alighieri, 130 - 72100 MATERA (MT)  
tel. +39 0835 336718 mail: ing.acquasanta@gmail.com  
Ing. Paolo ACQUASANTA  
Ing. Eustachio SANTARSA

Responsabile S.I.A.:  
**STUDIO ALESSANDRIA**  
via Circonvallazione Nomentana, 138 - 00162 ROMA  
tel. +39 348 5145564 mail: falea@libero.it  
Prof. arch. Francesco ALESSANDRIA

Responsabile geologia:  
**GEO-STUDIO DI GEOLOGIA E GEOINGEGNERIA**  
via del Seminario Maggiore, 35 - 85100 POTENZA (PZ)  
tel. +39 0971 1800373 mail: studiogeopotenza@libero.it  
Dott. geol. Antonio DE CARLO

SCALA: 1:1000	NOME FILE: A.16.a.14.1/8 PROFILI LONGITUDINALI.dwg
CODICE ELABORATO: A.16.a.14.4	TITOLO ELABORATO: Profilo Longitudinale Tracciato 4

A	Consegna progetto	03/2023	E.Di Giuseppe	D.Margiotta	S.Margiotta
REV.	DESCRIZIONE	DATA	REDATTO	VERIFICATO	APPROVATO

Il presente documento e quelli in esso richiamati sono proprietà del proponente BUONVENTO s.r.l.; come tali non possono essere divulgati né riprodotti in tutto o in parte, senza l'autorizzazione scritta della proprietà.