TRACCIATO - 1
Sezione 1
Progressiva: 0+000.00
Scala: 1:200
Quota di Riferimento: 820.00

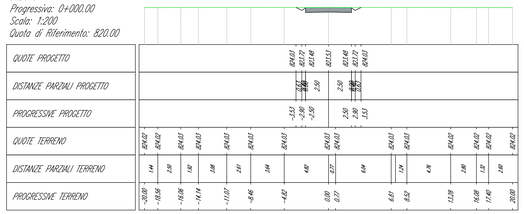

TRACCIATO - 1
Sezione 2
Progressiva: 0+025.00
Scala: 1:200
Quota di Riferimento: 820.00

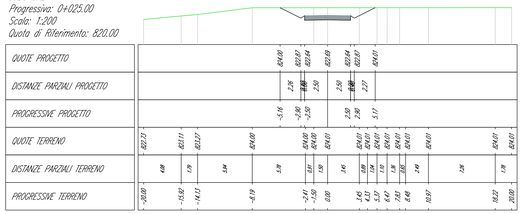

TRACCIATO - 1
Sezione 3
Progressiva: 0+050.00
Scala: 1:200
Quota di Riferimento: 820.00

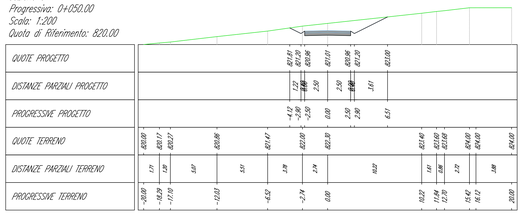

TRACCIATO - 1
Sezione 4
Progressiva: 0+060.00
Scala: 1:200
Quota di Riferimento: 810.00

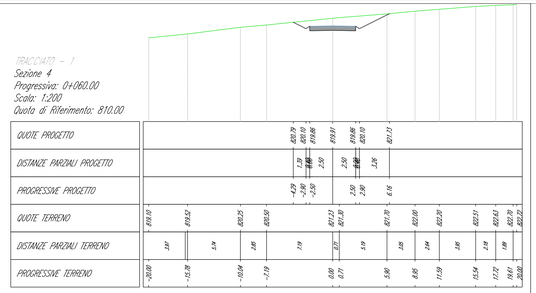

TRACCIATO - 1
Sezione 5
Progressiva: 0+070.00
Scala: 1:200
Quota di Riferimento: 810.00

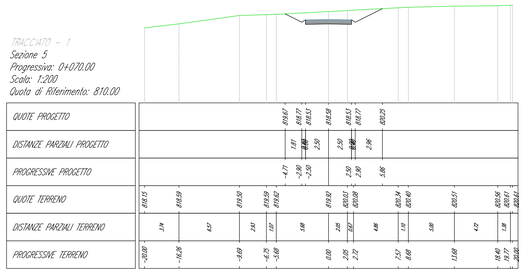

TRACCIATO - 1
Sezione 6
Progressiva: 0+080.00
Scala: 1:200
Quota di Riferimento: 810.00

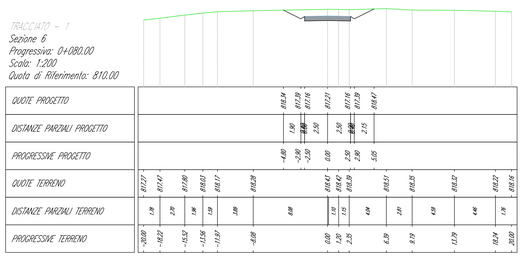

TRACCIATO - 1
Sezione 7
Progressiva: 0+090.00
Scala: 1:200
Quota di Riferimento: 810.00

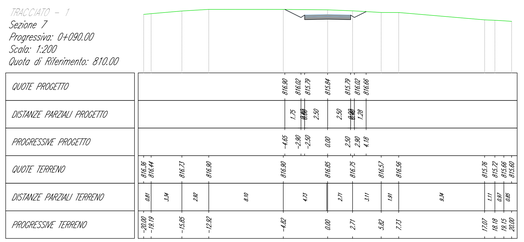

TRACCIATO - 1
Sezione 8
Progressiva: 0+100.00
Scala: 1:200
Quota di Riferimento: 810.00

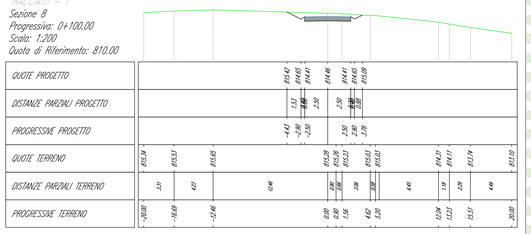

TRACCIATO - 1
Sezione 9
Progressiva: 0+110.00
Scala: 1:200
Quota di Riferimento: 810.00

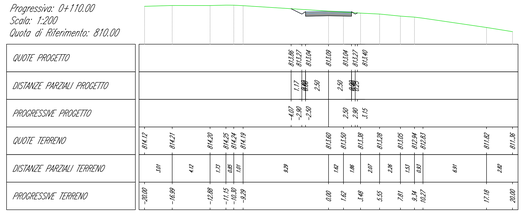

TRACCIATO - 1
Sezione 10
Progressiva: 0+125.00
Scala: 1:200
Quota di Riferimento: 800.00

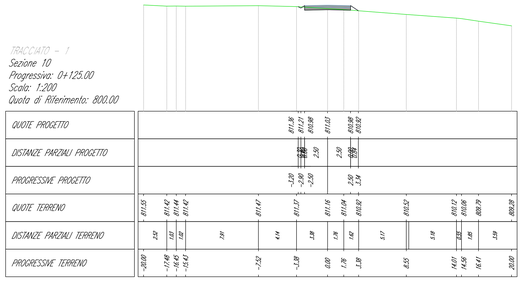

TRACCIATO - 1
Sezione 11
Progressiva: 0+150.00
Scala: 1:200
Quota di Riferimento: 800.00

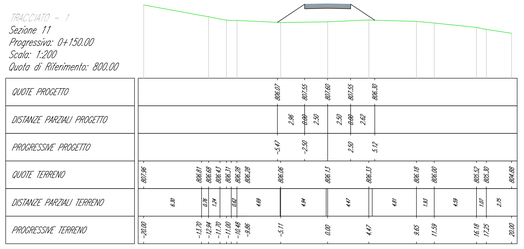

TRACCIATO - 1
Sezione 12
Progressiva: 0+175.00
Scala: 1:200
Quota di Riferimento: 800.00

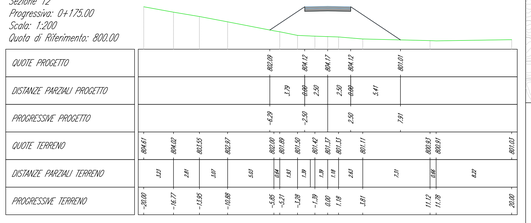

TRACCIATO - 1
Sezione 13
Progressiva: 0+200.00
Scala: 1:200
Quota di Riferimento: 790.00

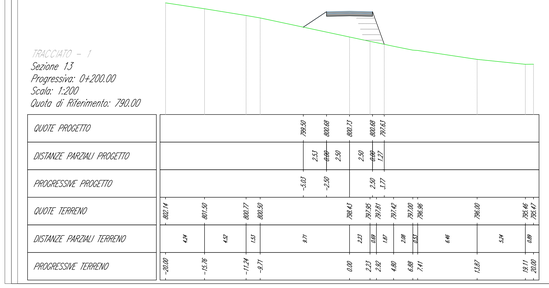

TRACCIATO - 1
Sezione 14
Progressiva: 0+225.00
Scala: 1:200
Quota di Riferimento: 790.00

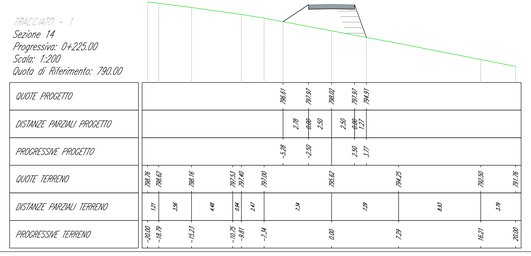

TRACCIATO - 1
Sezione 15
Progressiva: 0+250.00
Scala: 1:200
Quota di Riferimento: 780.00

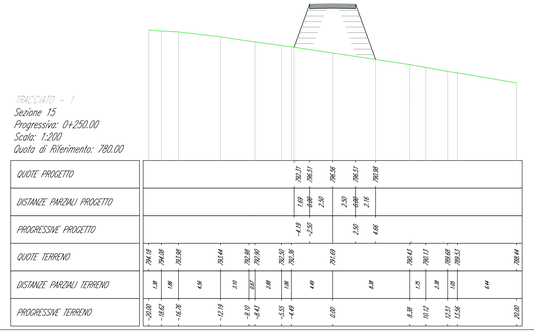

TRACCIATO - 1
Sezione 16
Progressiva: 0+275.00
Scala: 1:200
Quota di Riferimento: 780.00

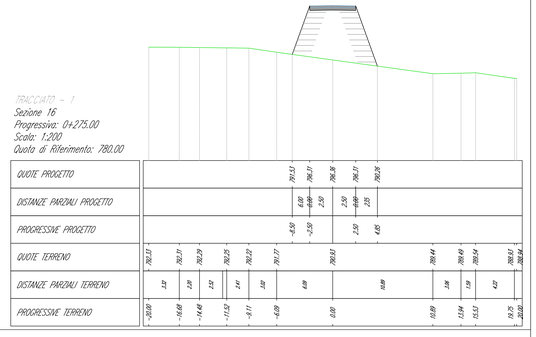

MOVIMENTI TERRA RELATIVI AL TRACCIATO 1

Sezione	Progressiva	Area Sterro	Area Riporto	Vol. Sterro	Vol. Riporto	Vol.cum. Sterro	Vol.cum. Riporto	Vol. Netto
1	0+000.00	2.97	0.00	0.00	0.00	0.00	0.00	0.00
2	0+025.00	10.10	0.00	163.38	0.00	163.38	0.00	163.38
3	0+050.00	10.36	0.00	180.00	0.00	343.38	0.00	343.38
4	0+060.00	10.25	0.00	103.05	0.00	446.43	0.00	446.43
5	0+070.00	10.52	0.00	103.85	0.00	550.28	0.00	550.28
6	0+080.00	8.85	0.00	96.85	0.00	647.13	0.00	647.13
7	0+090.00	6.85	0.00	78.50	0.00	725.63	0.00	725.63
8	0+100.00	5.35	0.00	61.00	0.00	786.63	0.00	786.63
9	0+110.00	3.14	0.01	42.11	0.05	828.74	0.05	828.69
10	0+125.00	0.78	0.23	30.65	1.20	859.39	1.20	858.19
11	0+150.00	0.00	12.37	9.75	157.50	869.14	158.70	710.44
12	0+175.00	0.00	29.35	0.00	521.50	869.14	680.20	188.94
13	0+200.00	0.00	16.29	0.00	570.50	869.14	1250.70	-381.57
14	0+225.00	0.00	17.26	0.00	419.38	869.14	1670.08	-800.94
15	0+250.00	0.00	19.85	0.00	463.88	869.14	2133.95	-1264.82
16	0+275.00	0.00	81.90	0.00	1271.88	869.14	3405.83	-2536.69
17	0+300.00	0.00	45.54	0.00	1503.00	869.14	4908.83	-4129.69
18	0+325.00	0.00	7.30	0.00	660.50	869.14	5569.33	-4790.19
19	0+350.00	0.00	2.38	0.00	121.00	869.14	5790.33	-4911.19
20	0+375.00	4.33	0.00	54.13	20.75	923.26	5810.08	-4886.82
21	0+400.00	5.19	0.00	119.00	0.00	1042.26	5810.08	-4767.82
22	0+425.00	6.07	0.01	140.75	0.13	1183.01	5810.20	-4627.19
23	0+450.00	3.54	0.17	120.13	2.25	1303.14	5812.45	-4509.32
24	0+475.00	2.25	0.36	72.38	6.63	1375.51	5819.08	-4443.57
25	0+500.00	10.83	0.00	163.50	4.50	1539.01	5823.58	-4284.57
26	0+525.00	20.06	0.00	386.13	0.00	1925.14	5823.58	-3898.44
27	0+550.00	9.15	0.00	365.13	0.00	2290.26	5823.58	-3533.32
28	0+580.00	3.72	0.20	64.35	1.00	2354.61	5824.58	-3469.97
29	0+570.00	0.11	3.29	19.15	17.45	2373.76	5842.03	-3468.27
30	0+580.00	0.00	8.57	0.55	59.30	2374.31	5901.33	-3527.02
31	0+600.00	0.68	1.39	3.40	49.80	2377.71	5951.13	-3573.42
32	0+625.00	22.24	0.00	286.50	17.38	2664.21	5968.50	-3304.29
33	0+650.00	17.33	0.00	494.63	0.00	3158.84	5968.50	-2809.67
34	0+660.00	6.07	0.00	117.00	0.00	3275.84	5968.50	-2692.67
35	0+675.00	0.00	11.67	75.88	145.88	3351.71	6114.38	-2762.67
36	0+700.00	0.00	86.30	0.00	1224.63	3351.71	7339.00	-3987.29
37	0+725.00	0.00	74.26	0.00	2007.00	3351.71	9346.00	-5994.29
38	0+750.00	0.00	22.25	0.00	1206.38	3351.71	10552.38	-7200.67
39	0+775.00	6.54	0.08	81.75	279.13	3433.46	10831.50	-7398.04
40	0+800.00	11.66	0.00	227.50	1.00	3660.96	10832.50	-7171.54
41	0+825.00	0.00	7.26	145.75	90.75	3806.71	10923.25	-7116.54
42	0+850.00	0.00	37.74	0.00	296.78	3806.71	11220.03	-7413.32
43	0+863.19	0.00	70.26	0.00	540.00	3806.71	11760.03	-7953.32

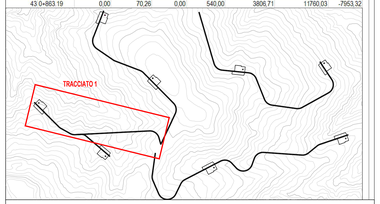

REGIONE BASILICATA
PROVINCIA DI POTENZA
COMUNE DI CANCELLARA

PROGETTO DEFINITIVO DI UN PARCO EOLICO E DELLE OPERE CONNESSE SITO NEL TERRITORIO DEL COMUNE DI CANCELLARA DI POTENZA COMPLESSIVA PARI A 32 MW

Proponente:

BUONVENTO s.r.l.
BUONVENTO s.r.l.
via Tiburtina 1145 - 00156 ROMA
tel. +39 06 4111907 mail: office@buonvento srl.it
Dott. Luca RANOLDI

Progettisti:

STUDIO DI INGEGNERIA ED ARCHITETTURA MARGIOTTA ASSOCIATI
via N. Vaccaro, 37 - 85100 POTENZA (PZ)
tel. +39 0971 37312 mail: studio@associatimargiotta.it
Arch. Donata M.R. MARGIOTTA
Prof. Ing. Salvatore MARGIOTTA

Responsabile opere civili:

Responsabile opere elettriche:
STUDIO ACQUASANTA
via S. Stefano, 12/D - 75100 MATERA (MT)
tel. +39 0835 336716 mail: ing.acquasanta@gmail.com
Ing. Pietro ACQUASANTA
Ing. Eustacchio SANTARSIA

Responsabile S.I.A.:
STUDIO ALESSANDRIA
via Crescenziano Romanziere, 158 - 00142 ROMA
tel. +39 348 5145564 mail: f.alessandria@libero.it
Prof. arch. Francesco ALESSANDRIA

Responsabile geologia:
GEO-STUDIO DI GEOLOGIA E GEOINGEGNERIA
via del Seminario Maggiore, 35 - 85100 POTENZA (PZ)
tel. +39 0971 1860073 mail: studiogeopotenza@libero.it
Dott. geol. Antonio DE CARLO

SCALA: 1:200	NOME FILE: A.16.a.17.2/8_SEZIONI TRASVERSALI.dwg
CODICE ELABORATO: A.16.a.17.2.1.1	TITOLO ELABORATO: Sezioni Trasversali_Tracciato 1 (1di3)

REV.	DESCRIZIONE	DATA	REDATTO	VERIFICATO	APPROVATO
A	Consegna progetto	03/2023	E.Di Giuseppe	D.Margiotta	S.Margiotta

Il presente documento e quanti in esso richiamati sono proprietà del proponente BUONVENTO srl , come tali non possono essere divulgati ne riprodotti in tutto o in parte, senza l'autorizzazione scritta della proprietà.