TRACCIATO – 1
Sezione 17
Progressiva: 0+300.00
Scala: 1:200
Quota di Riferimento: 790.00

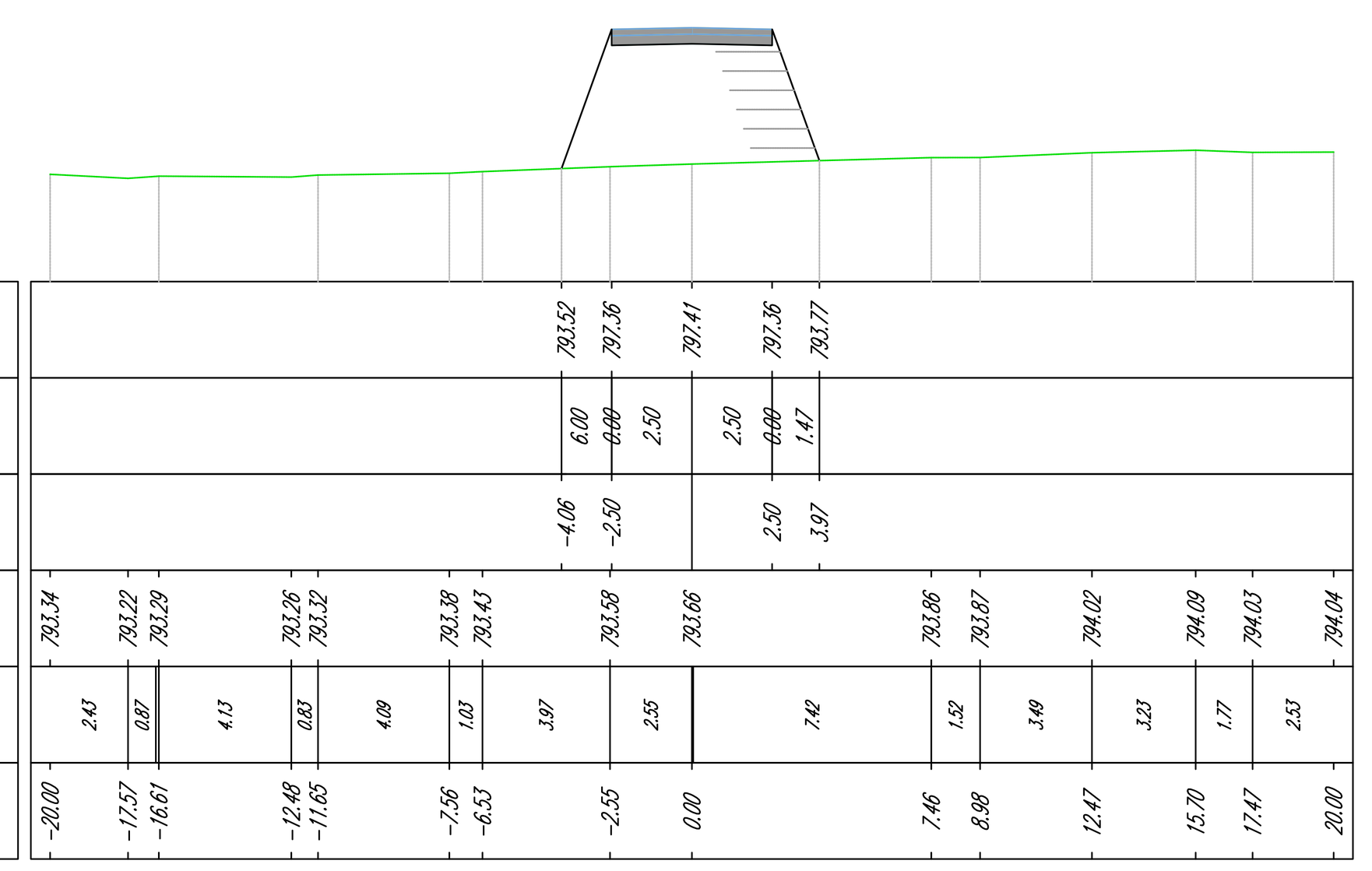

TRACCIATO – 1
Sezione 18
Progressiva: 0+325.00
Scala: 1:200
Quota di Riferimento: 790.00

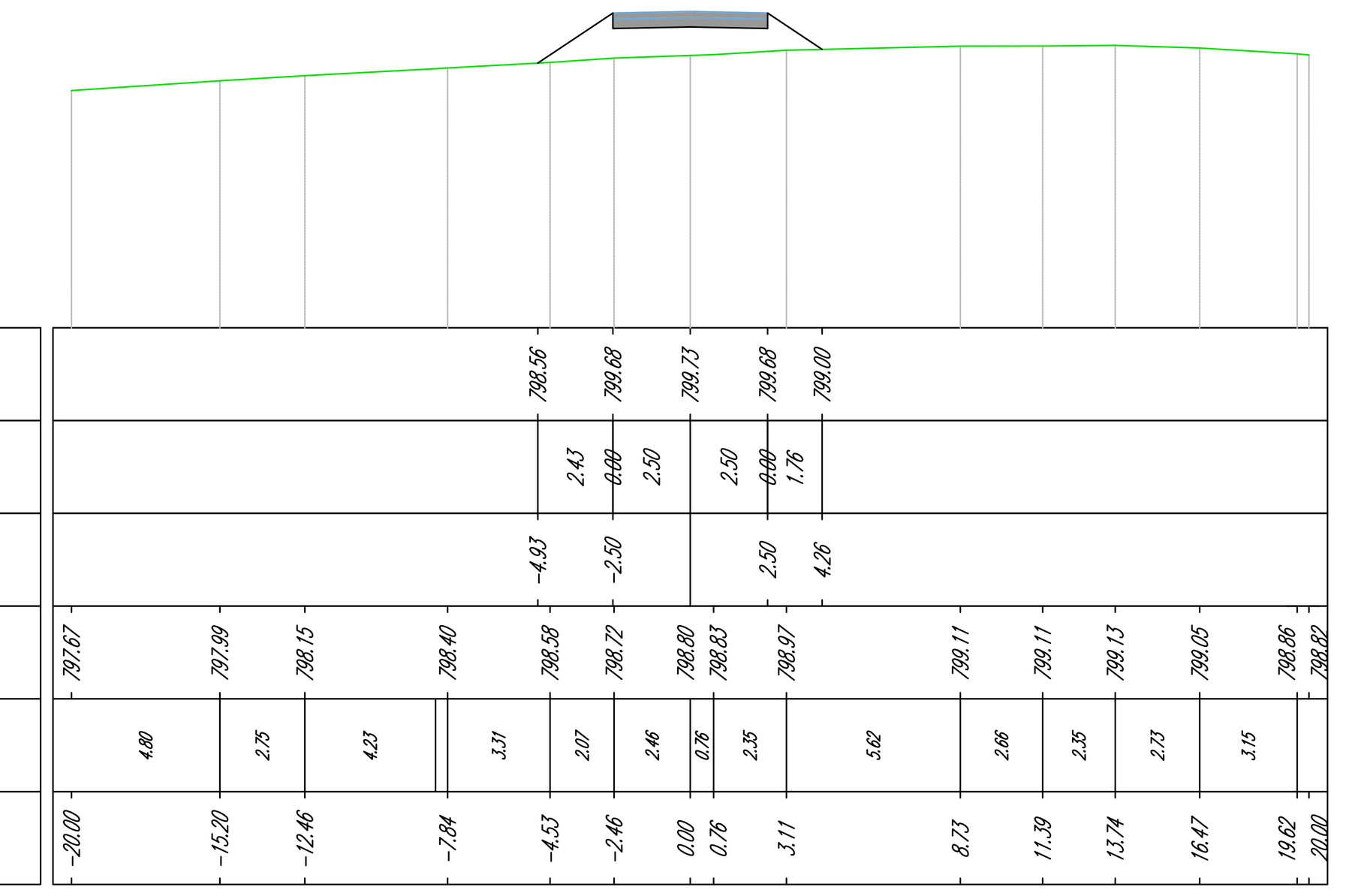

TRACCIATO – 1
Sezione 19
Progressiva: 0+350.00
Scala: 1:200
Quota di Riferimento: 800.00

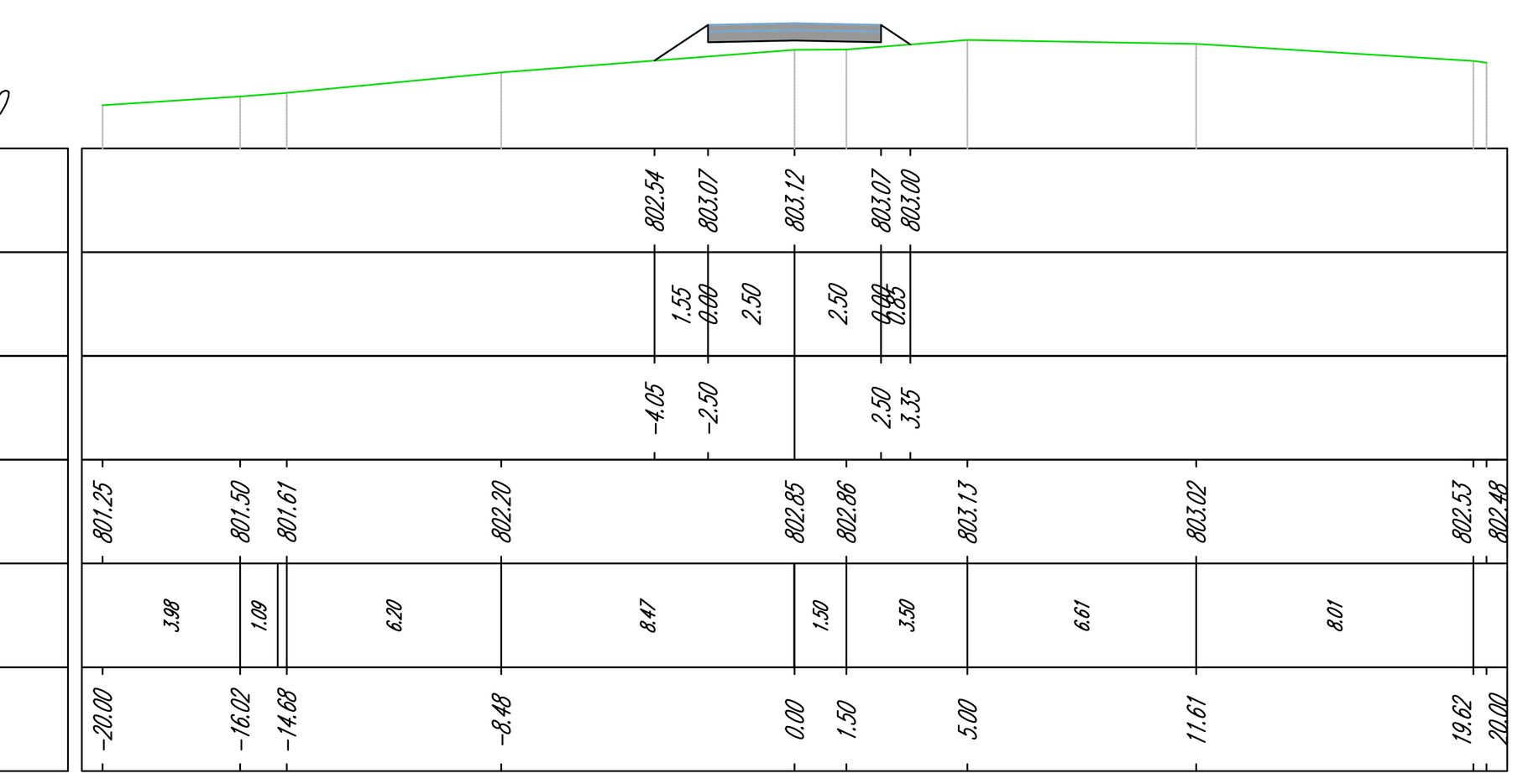

TRACCIATO – 1
Sezione 20
Progressiva: 0+375.00
Scala: 1:200
Quota di Riferimento: 800.00

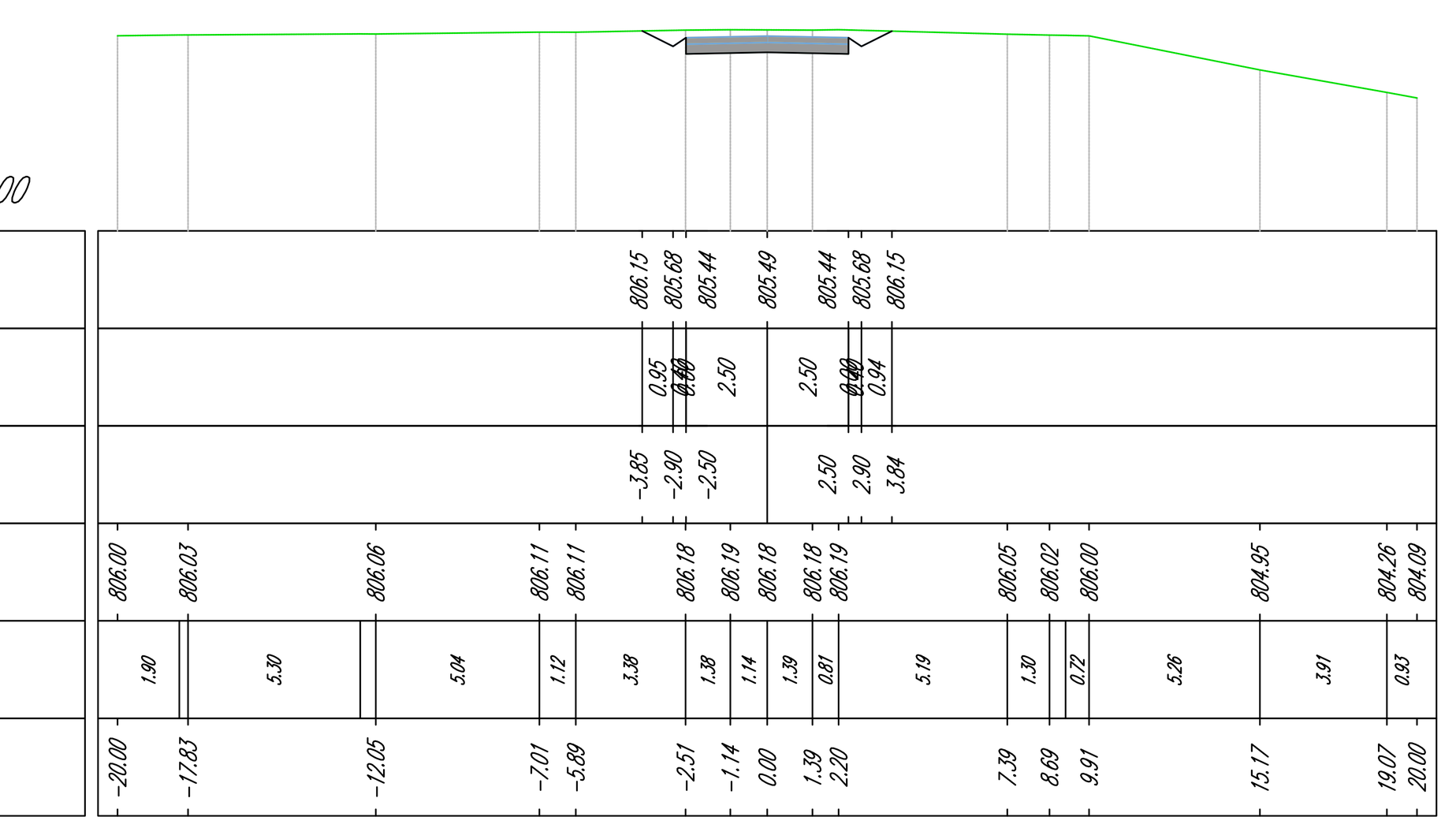

TRACCIATO – 1
Sezione 21
Progressiva: 0+400.00
Scala: 1:200
Quota di Riferimento: 800.00

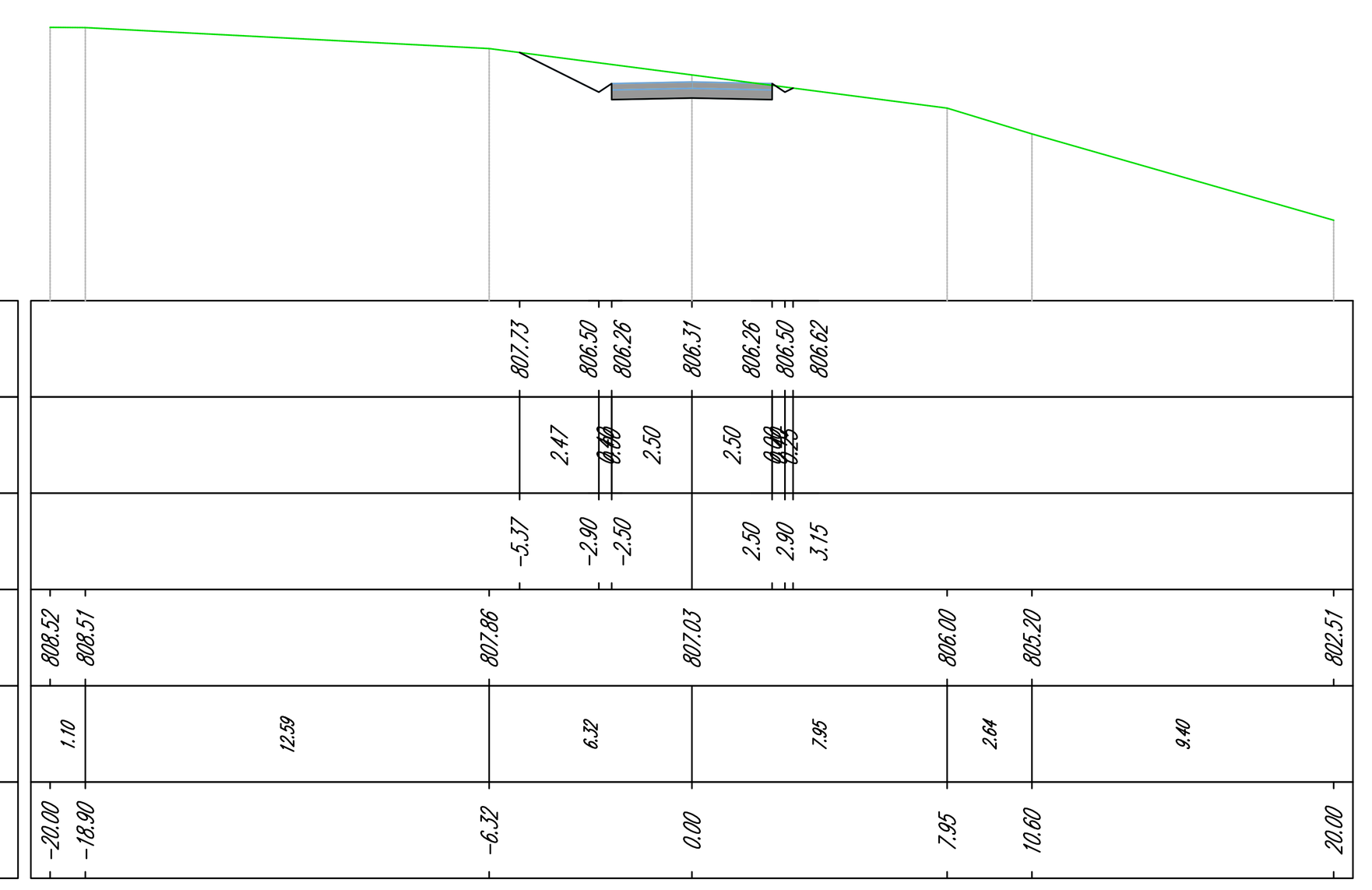

TRACCIATO – 1
Sezione 22
Progressiva: 0+425.00
Scala: 1:200
Quota di Riferimento: 800.00

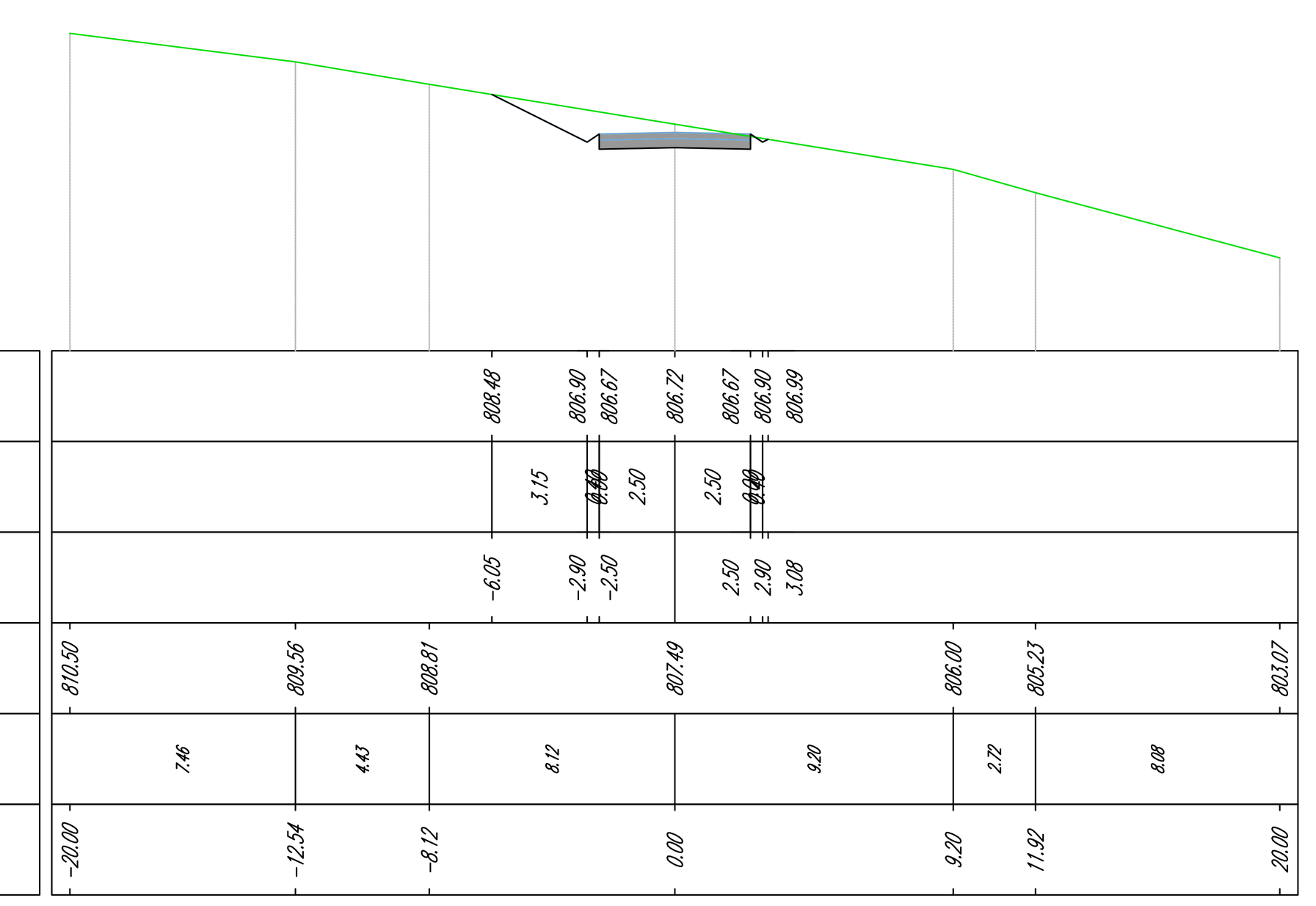

TRACCIATO – 1
Sezione 23
Progressiva: 0+450.00
Scala: 1:200
Quota di Riferimento: 800.00

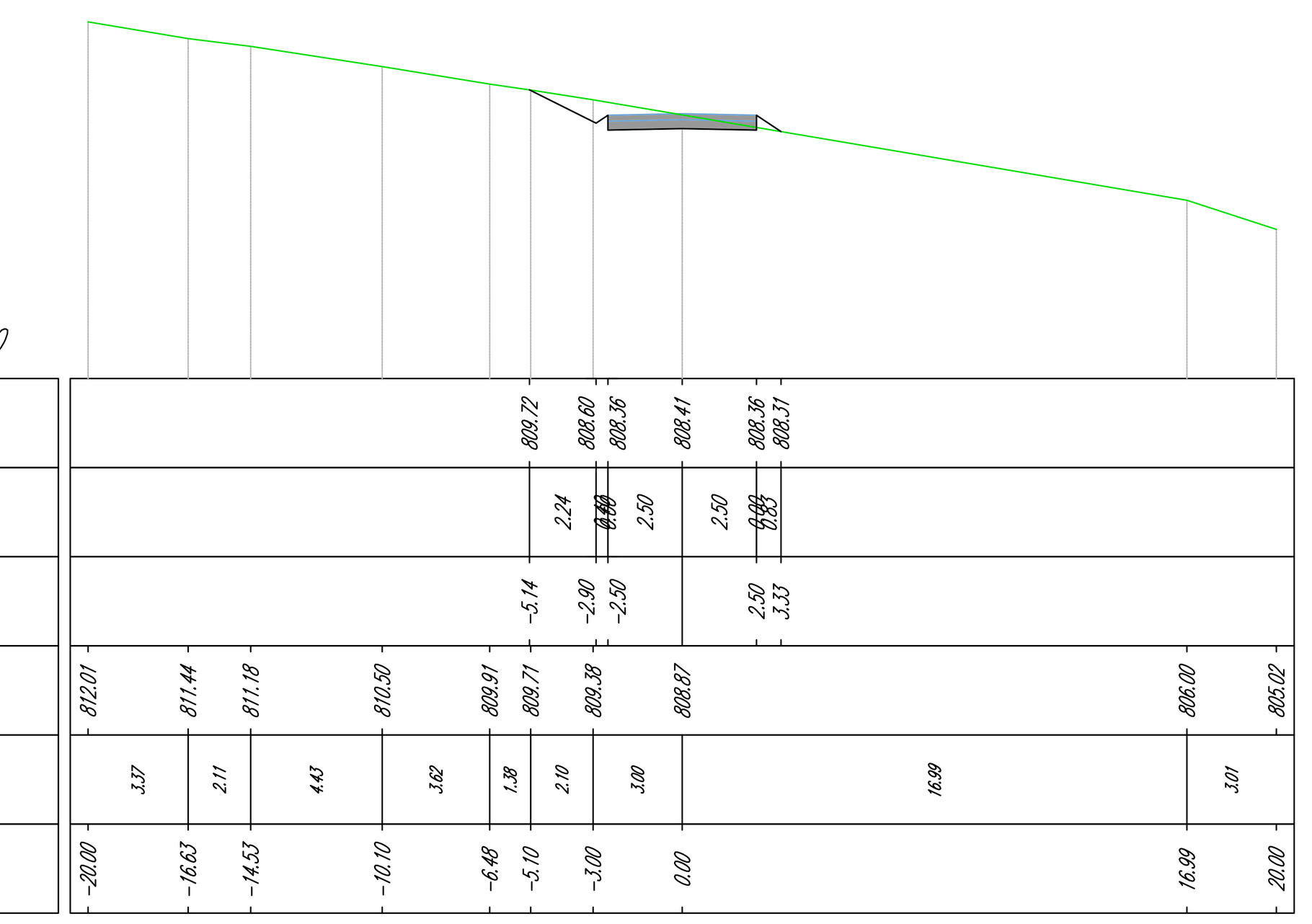

TRACCIATO – 1
Sezione 24
Progressiva: 0+475.00
Scala: 1:200
Quota di Riferimento: 800.00

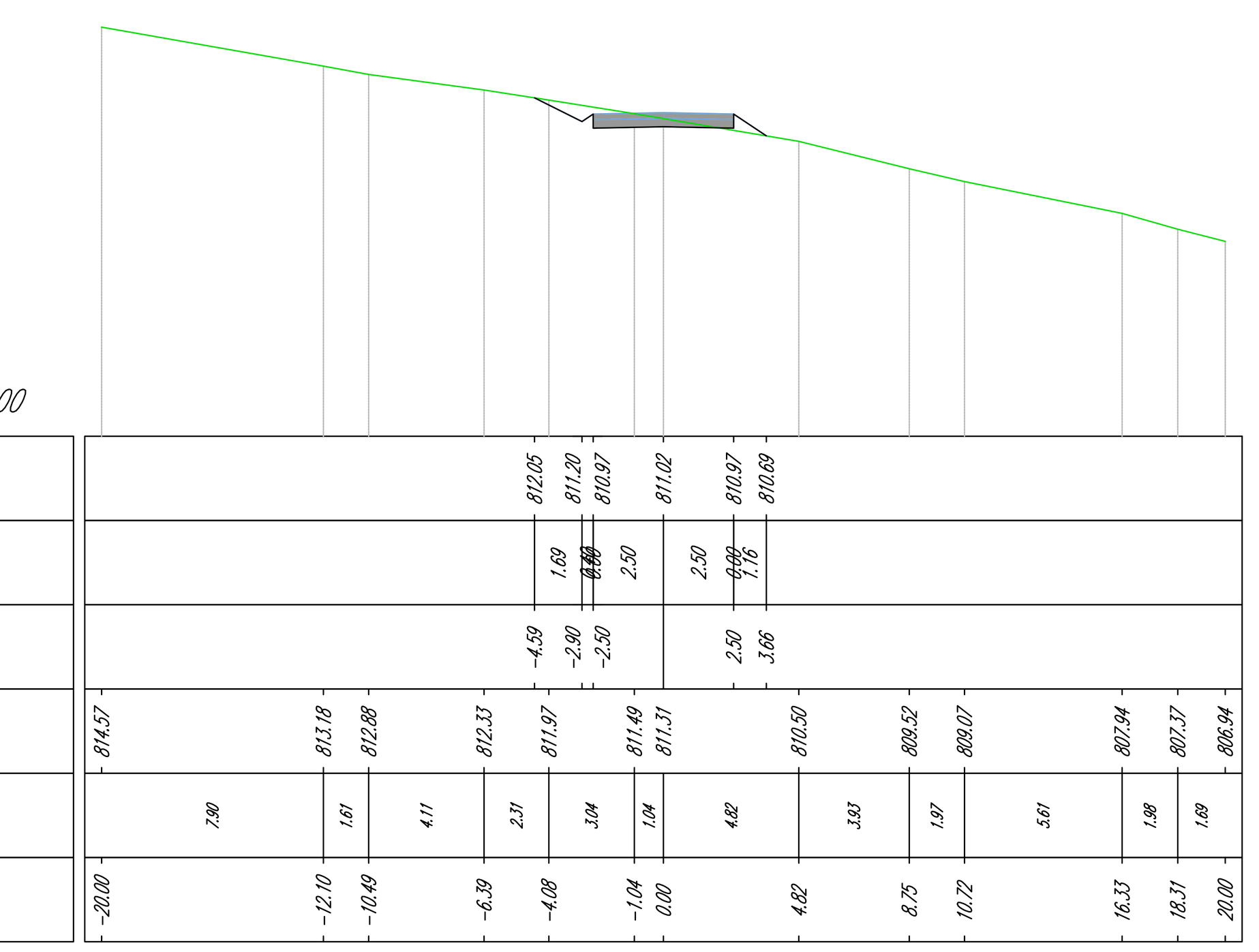

TRACCIATO – 1
Sezione 25
Progressiva: 0+500.00
Scala: 1:200
Quota di Riferimento: 810.00

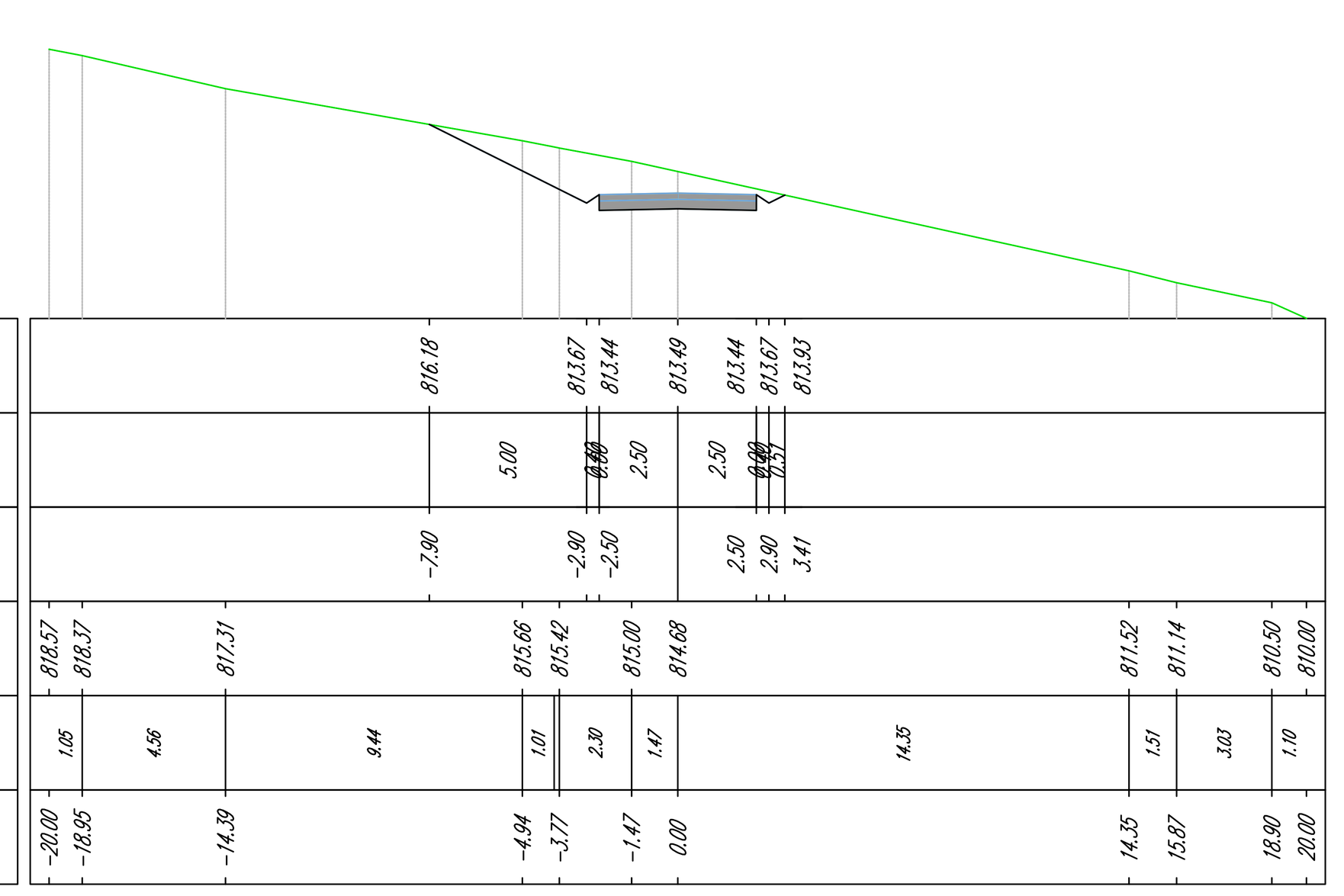

TRACCIATO – 1
Sezione 26
Progressiva: 0+525.00
Scala: 1:200
Quota di Riferimento: 810.00

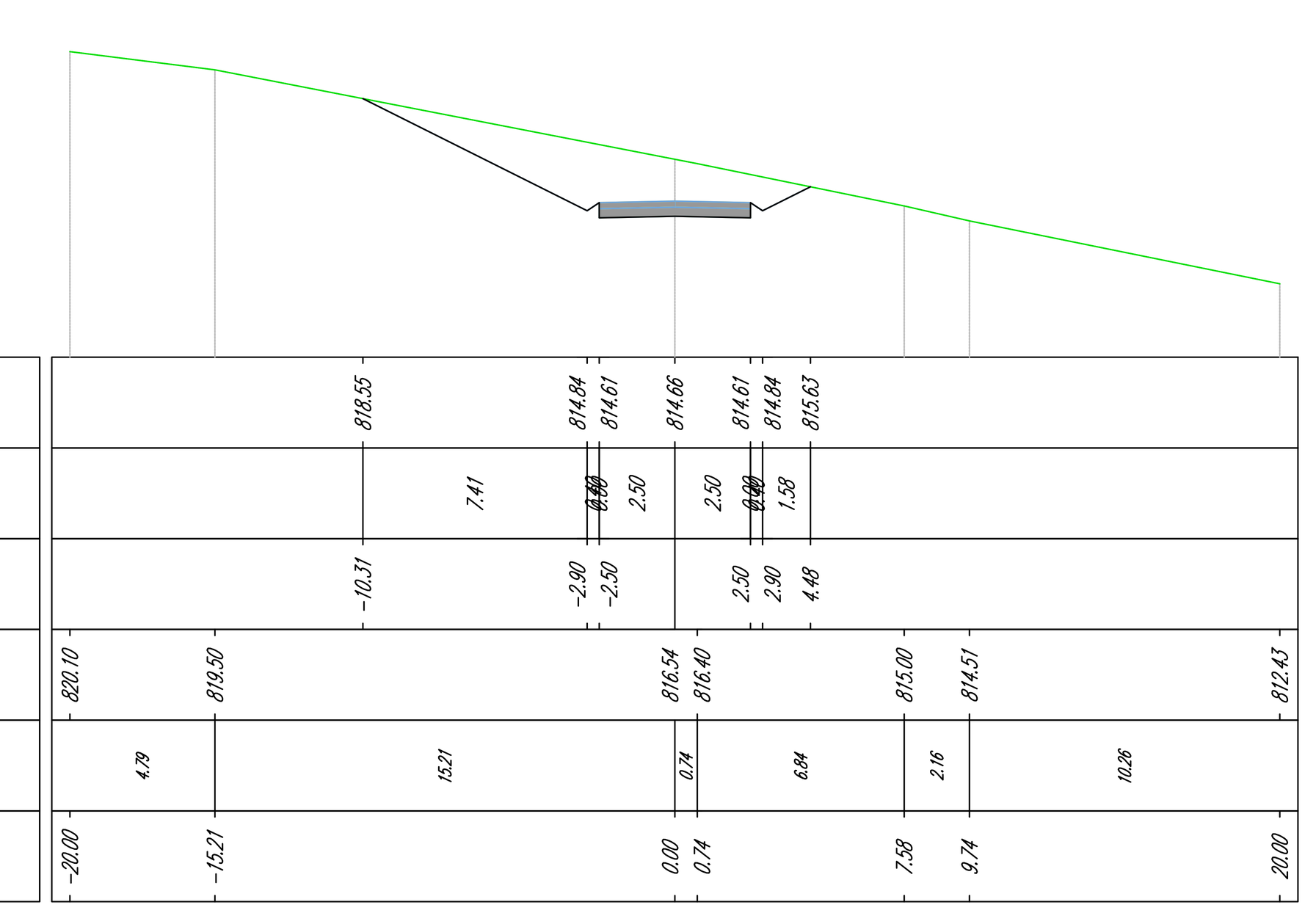

TRACCIATO – 1
Sezione 27
Progressiva: 0+550.00
Scala: 1:200
Quota di Riferimento: 810.00

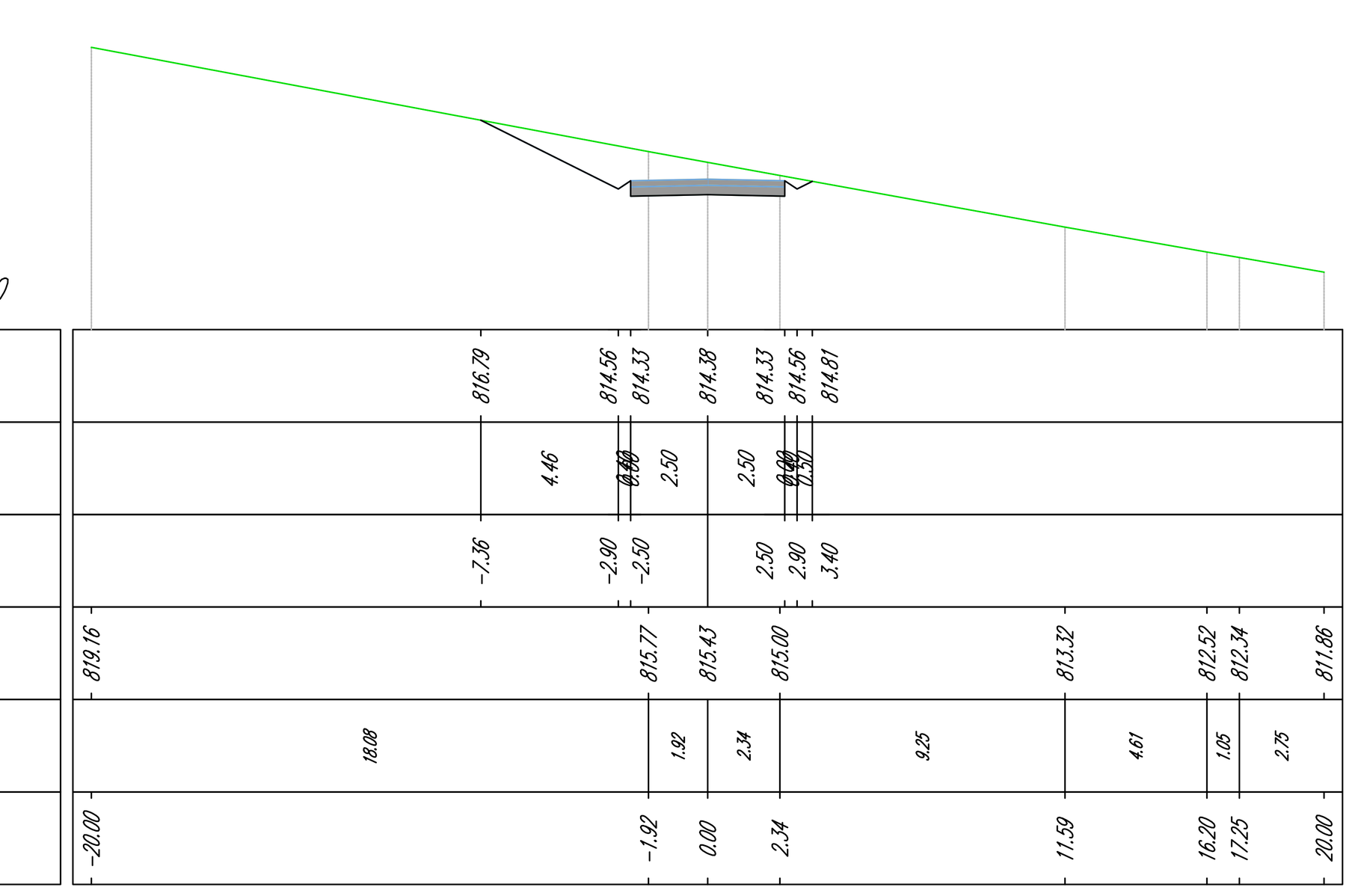

TRACCIATO – 1
Sezione 28
Progressiva: 0+560.00
Scala: 1:200
Quota di Riferimento: 810.00

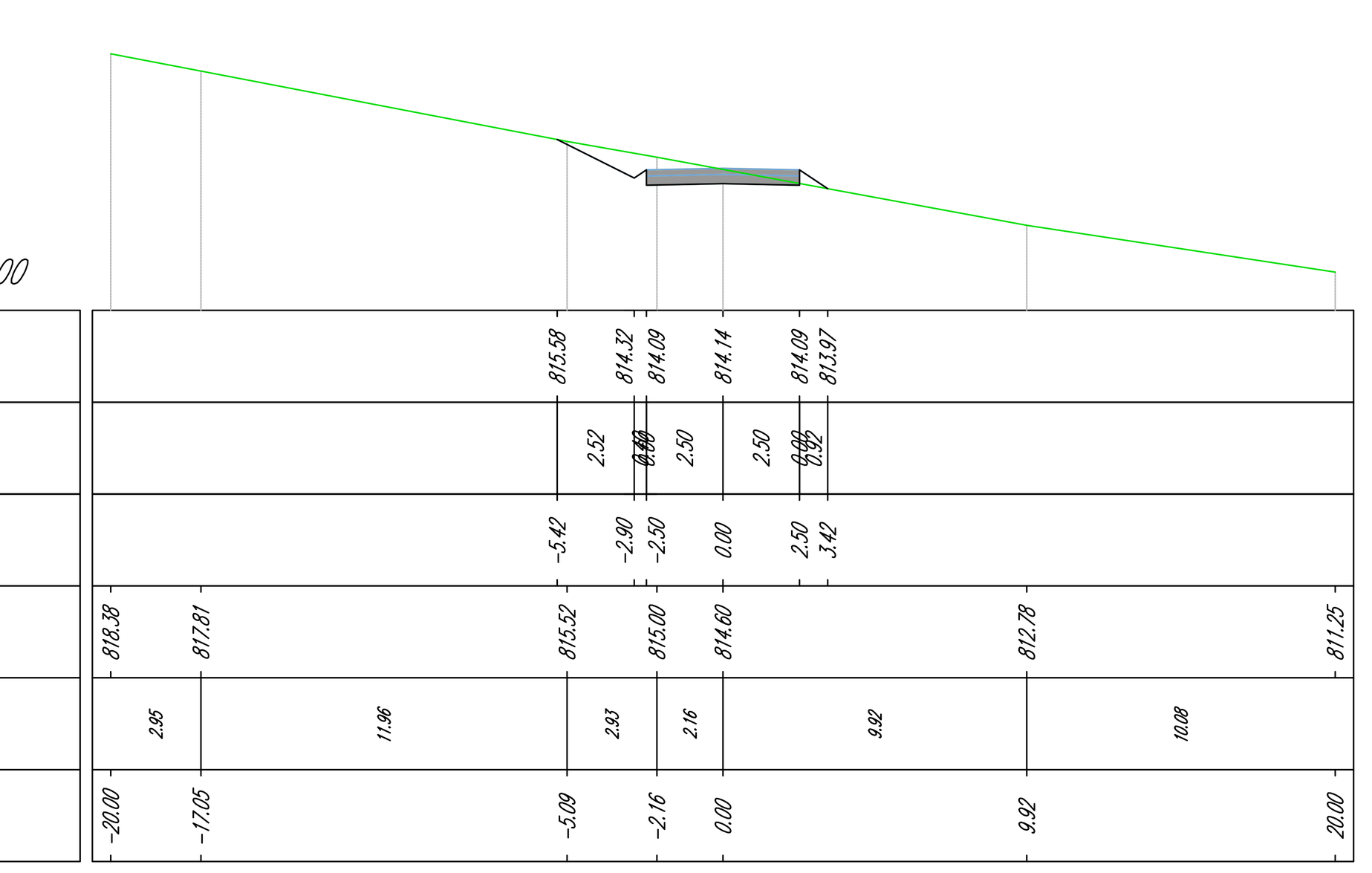

TRACCIATO – 1
Sezione 29
Progressiva: 0+570.00
Scala: 1:200
Quota di Riferimento: 810.00

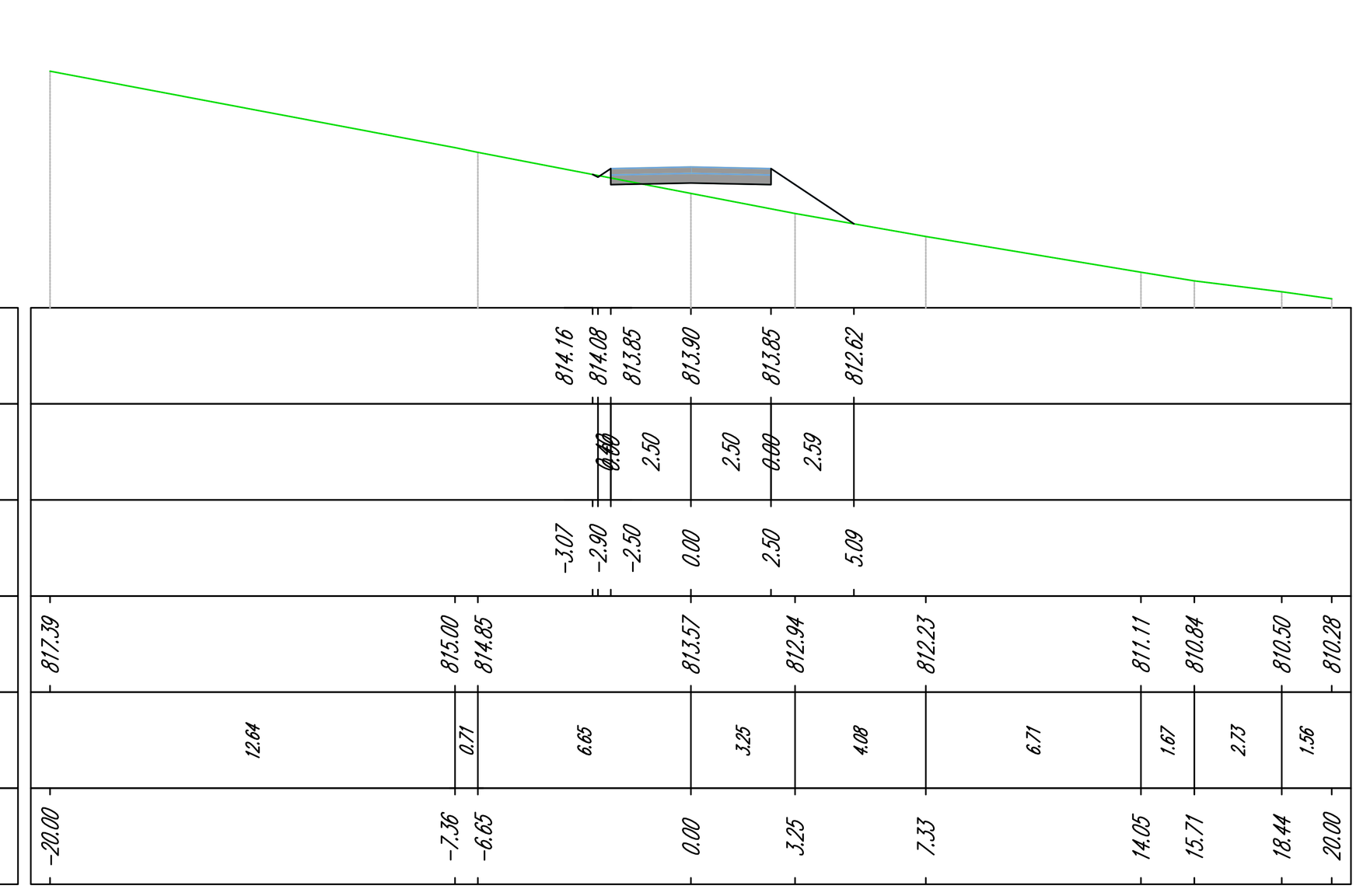

TRACCIATO – 1
Sezione 30
Progressiva: 0+580.00
Scala: 1:200
Quota di Riferimento: 800.00

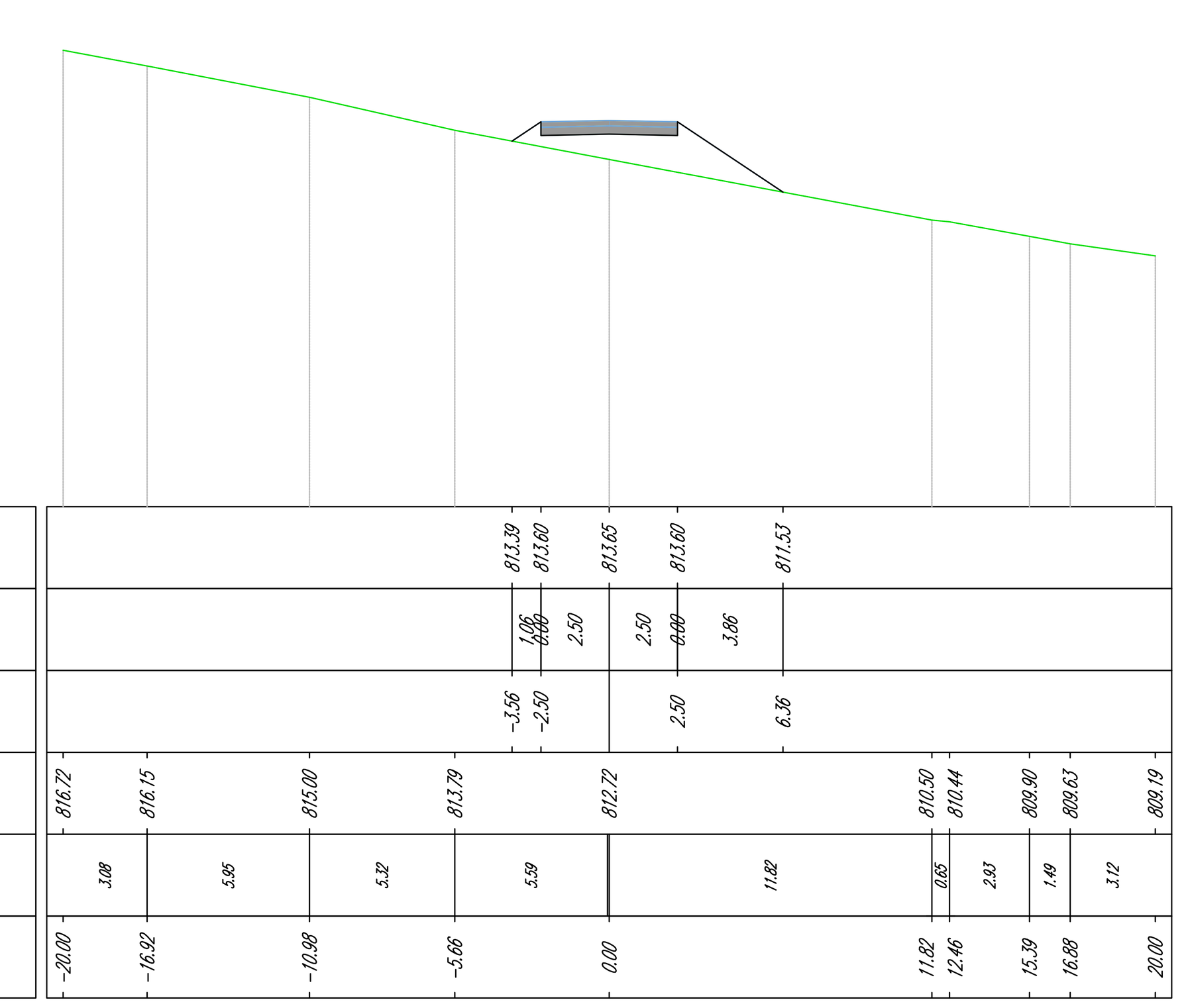

TRACCIATO – 1
Sezione 31
Progressiva: 0+600.00
Scala: 1:200
Quota di Riferimento: 800.00

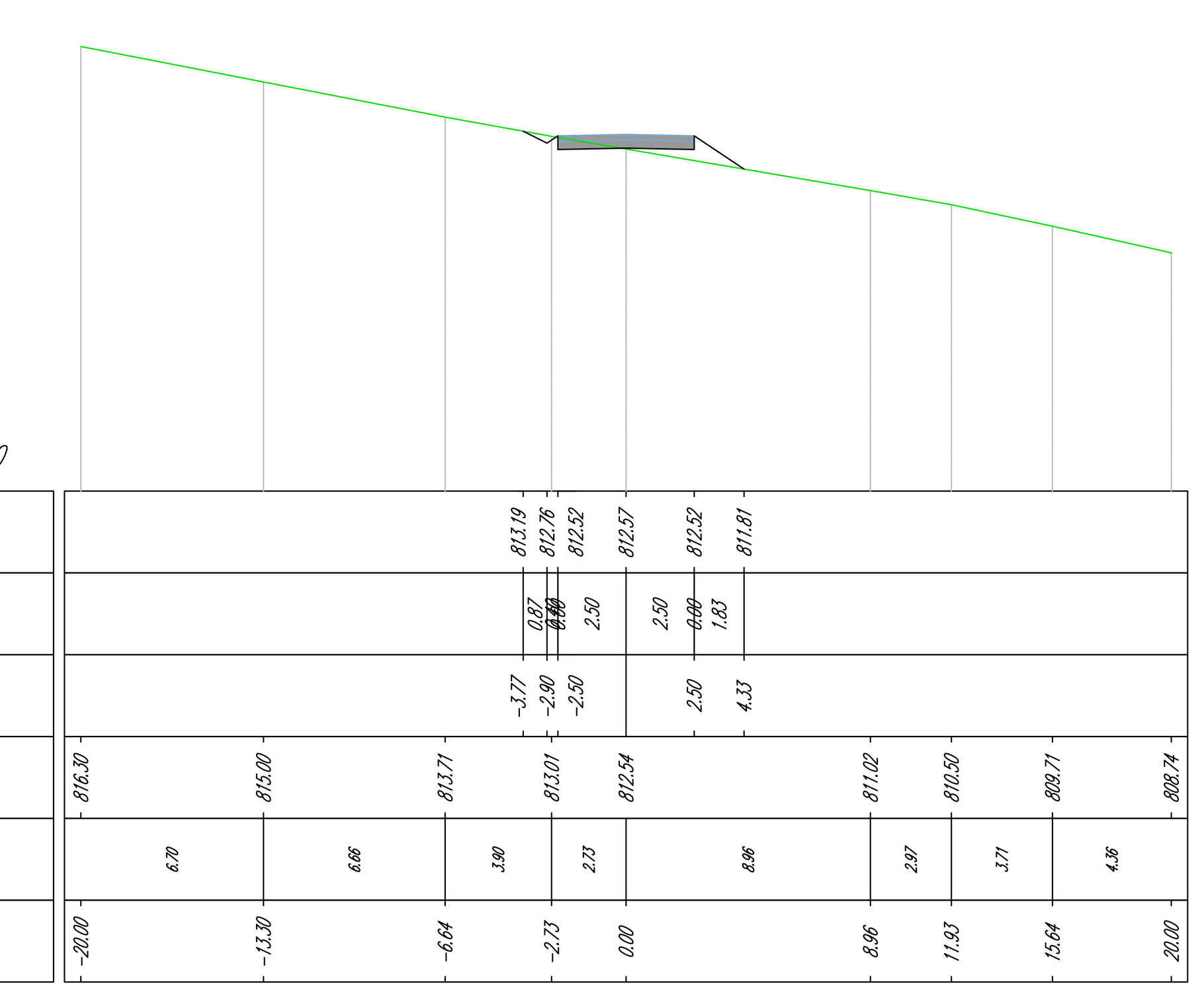

TRACCIATO – 1
Sezione 32
Progressiva: 0+625.00
Scala: 1:200
Quota di Riferimento: 800.00

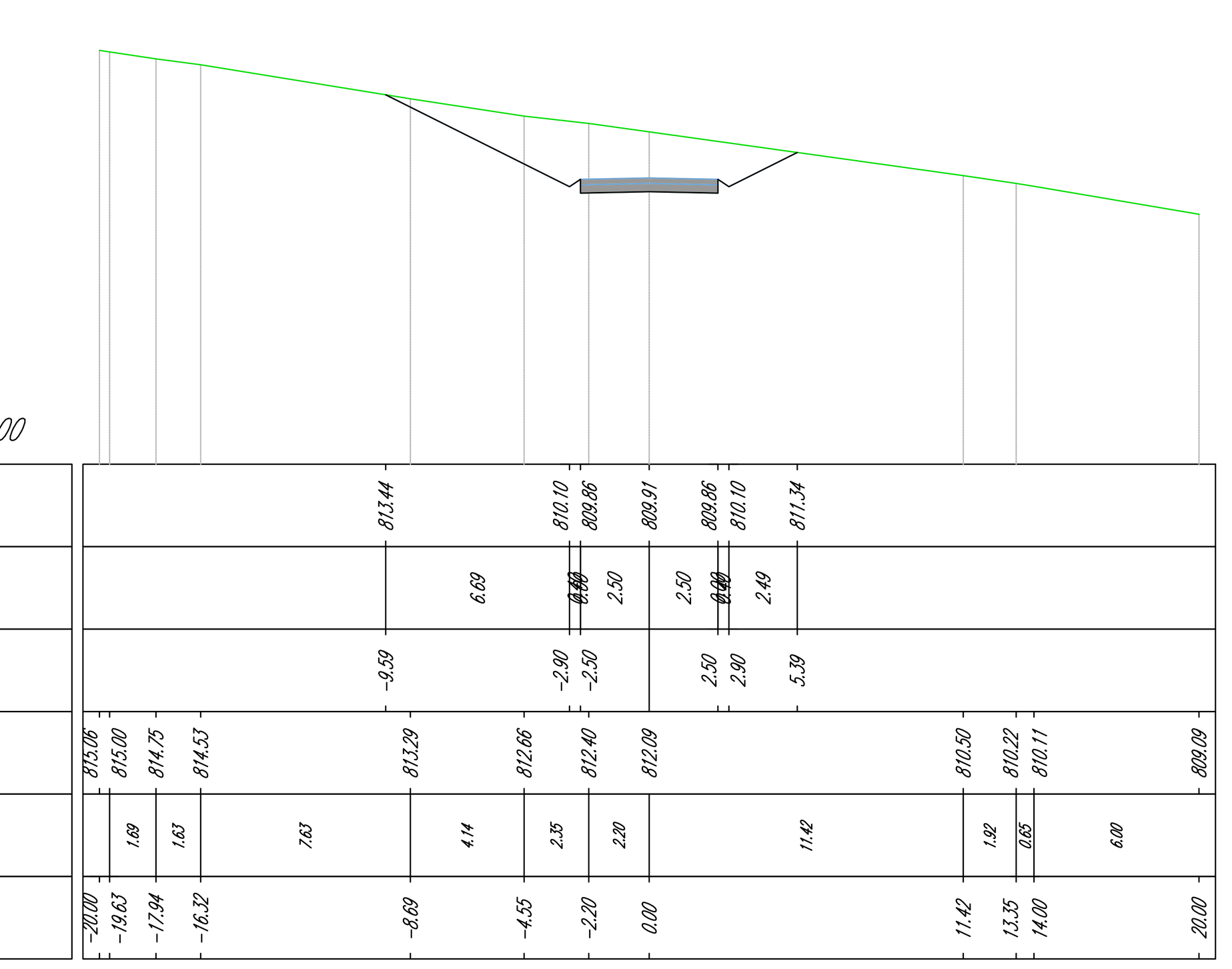

MOVIMENTI TERRA RELATIVI AL TRACCIATO 1

Sezione	Progressiva	Area Sterro	Area Riporto	Vol. Sterro	Vol. Riporto	Vol.cum. Sterro	Vol.cum. Riporto	Vol. Netto
1	0+000.00	2,97	0,00	0,00	0,00	0,00	0,00	0,00
2	0+025.00	10,10	0,00	163,38	0,00	163,38	0,00	163,38
3	0+050.00	10,36	0,00	180,00	0,00	343,38	0,00	343,38
4	0+060.00	10,25	0,00	103,05	0,00	446,43	0,00	446,43
5	0+070.00	10,52	0,00	103,85	0,00	550,28	0,00	550,28
6	0+080.00	8,85	0,00	96,85	0,00	647,13	0,00	647,13
7	0+090.00	6,85	0,00	78,50	0,00	725,63	0,00	725,63
8	0+100.00	5,35	0,00	61,00	0,00	786,63	0,00	786,63
9	0+110.00	3,14	0,01	42,11	0,05	828,74	0,05	828,69
10	0+125.00	0,78	0,23	30,65	1,20	859,39	1,20	858,19
11	0+150.00	0,00	12,37	9,75	157,50	869,14	158,70	710,44
12	0+175.00	0,00	29,35	0,00	521,50	869,14	680,20	188,94
13	0+200.00	0,00	16,29	0,00	570,50	869,14	1250,70	-381,57
14	0+225.00	0,00	17,26	0,00	419,38	869,14	1670,08	-800,94
15	0+250.00	0,00	19,85	0,00	463,88	869,14	2133,95	-1264,82
16	0+275.00	0,00	81,90	0,00	1271,88	869,14	3405,83	-2536,69
17	0+300.00	0,00	45,54	0,00	1593,00	869,14	4998,83	-4129,69
18	0+325.00	0,00	7,30	0,00	660,50	869,14	5659,33	-4790,19
19	0+350.00	0,00	2,38	0,00	121,00	869,14	5780,33	-4911,19
20	0+375.00	4,33	0,00	54,13	29,75	923,26	5810,08	-4886,82
21	0+400.00	5,19	0,00	119,00	0,00	1042,26	5810,08	-4767,82
22	0+425.00	6,07	0,01	140,75	0,13	1183,01	5810,20	-4627,19
23	0+450.00	3,54	0,17	120,13	2,25	1303,14	5812,45	-4509,32
24	0+475.00	2,25	0,36	72,38	6,63	1375,51	5819,08	-4443,57
25	0+500.00	10,83	0,00	163,50	4,50	1539,01	5823,58	-4284,57
26	0+525.00	20,06	0,00	386,13	0,00	1925,14	5823,58	-3898,44
27	0+550.00	9,15	0,00	365,13	0,00	2290,26	5823,58	-3533,32
28	0+560.00	3,72	0,20	64,35	1,00	2354,61	5824,58	-3469,97
29	0+570.00	0,11	3,29	19,15	17,45	2373,76	5842,03	-3468,27
30	0+580.00	0,00	8,57	0,55	59,30	2374,31	5901,33	-3527,02
31	0+600.00	0,68	1,39	3,40	49,80	2377,71	5951,13	-3573,42
32	0+625.00	22,24	0,00	286,50	17,38	2664,21	5968,50	-3304,29
33	0+650.00	17,33	0,00	494,63	0,00	3158,84	5968,50	-2809,67
34	0+660.00	6,07	0,00	117,00	0,00	3275,84	5968,50	-2692,67
35	0+675.00	0,00	11,67	75,88	145,88	3351,71	6114,38	-2762,67
36	0+700.00	0,00	86,30	0,00	1224,63	3351,71	7339,00	-3987,29
37	0+725.00	0,00	74,26	0,00	2007,00	3351,71	9346,00	-5994,29
38	0+750.00	0,00	22,25	0,00	1206,38	3351,71	10552,38	-7200,67
39	0+775.00	6,54	0,08	81,75	279,13	3433,46	10831,50	-7398,04
40	0+800.00	11,66	0,00	227,50	1,00	3660,96	10832,50	-7171,54
41	0+825.00	0,00	7,26	145,75	90,75	3806,71	10923,25	-7116,54
42	0+850.00	0,00	37,74	0,00	296,78	3806,71	11220,03	-7413,32
43	0+863.19	0,00	70,26	0,00	540,00	3806,71	11760,03	-7953,32

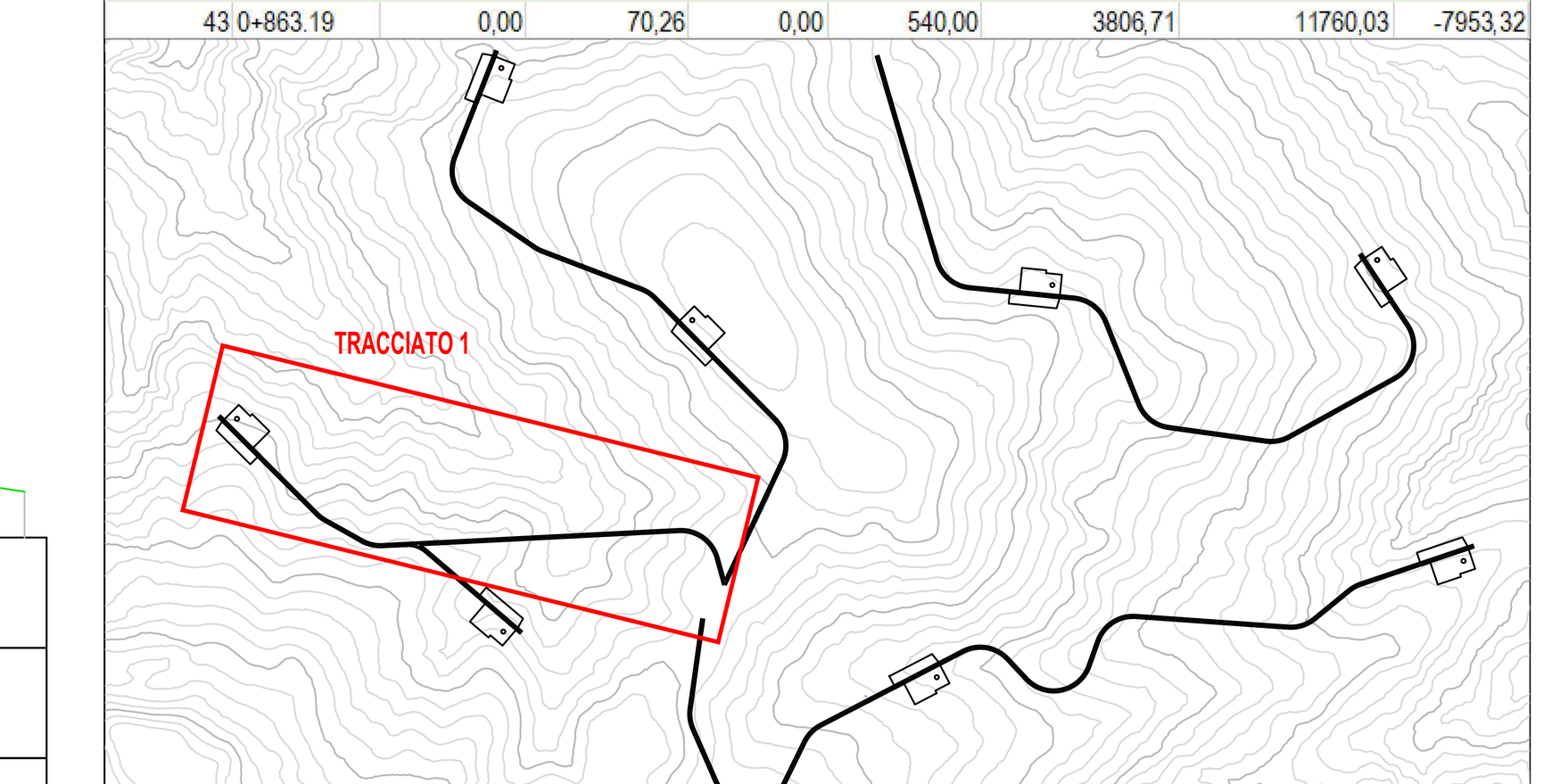

REGIONE BASILICATA
PROVINCIA DI POTENZA
COMUNE DI CANCELLARA

PROGETTO DEFINITIVO DI UN PARCO EOLICO E DELLE OPERE CONNESSE SITO NEL TERRITORIO DEL COMUNE DI CANCELLARA DI POTENZA COMPLESSIVA PARI A 32 MW

Proponente:

BUONVENTO s.r.l.

BUONVENTO s.r.l.
via Tiburtina, 1143 - 00156 ROMA
tel. +39 06 4111087 mail: office@buonvento srl.it
Dott. Luca RAINOLDI

Progettisti:

Responsabile opere civili:
STUDIO DI INGEGNERIA ED ARCHITETTURA MARGIOTTA ASSOCIATI
via N. Vaccaro, 37 - 85100 POTENZA (PZ)
tel. +39 0971 37512 mail: studio@associatimargiotta.it
Arch. Donata M.R. MARGIOTTA
Prof. Ing. Salvatore MARGIOTTA

Responsabile opere elettriche:
STUDIO ACQUASANTA
via D. Alighieri, 13/D - 75100 MATERA (MT)
tel. +39 0835 336718 mail: ing.acquasanta@gmail.com
Ing. Paolo ACQUASANTA
Ing. Eustachio SANTARSIA

Responsabile S.I.A:
STUDIO ALESSANDRIA
via Circonvallazione Nomentana, 138 - 00162 ROMA
tel. +39 348 5145564 mail: f.ales@libero.it
Prof. arch. Francesco ALESSANDRIA

Responsabile geologia:
GEO-STUDIO DI GEOLOGIA E GEOINGEGNERIA
via del Seminario Maggiore, 35 - 85100 POTENZA (PZ)
tel. +39 0971 1800373 mail: studiogeopotenza@libero.it
Dott. geol. Antonio DE CARLO

SCALA: 1:200	NOME FILE: A.16.a.17.2/8_SEZIONI TRASVERSALI.dwg
CODICE ELABORATO: A.16.a.17.2.1.2	TITOLO ELABORATO: Sezioni Trasversali_Tracciato 1 (2di3)

REV.	DESCRIZIONE	DATA	REDATTO	VERIFICATO	APPROVATO
A	Consegna progetto	03/2023	E.Di Giuseppe	D.Margiotta	S.Margiotta

Il presente documento e quelli in esso richiamati sono proprietà del proponente BUONVENTO srl ; come tali non possono essere divulgati né riprodotti in tutto o in parte, senza l'autorizzazione scritta della proprietà.