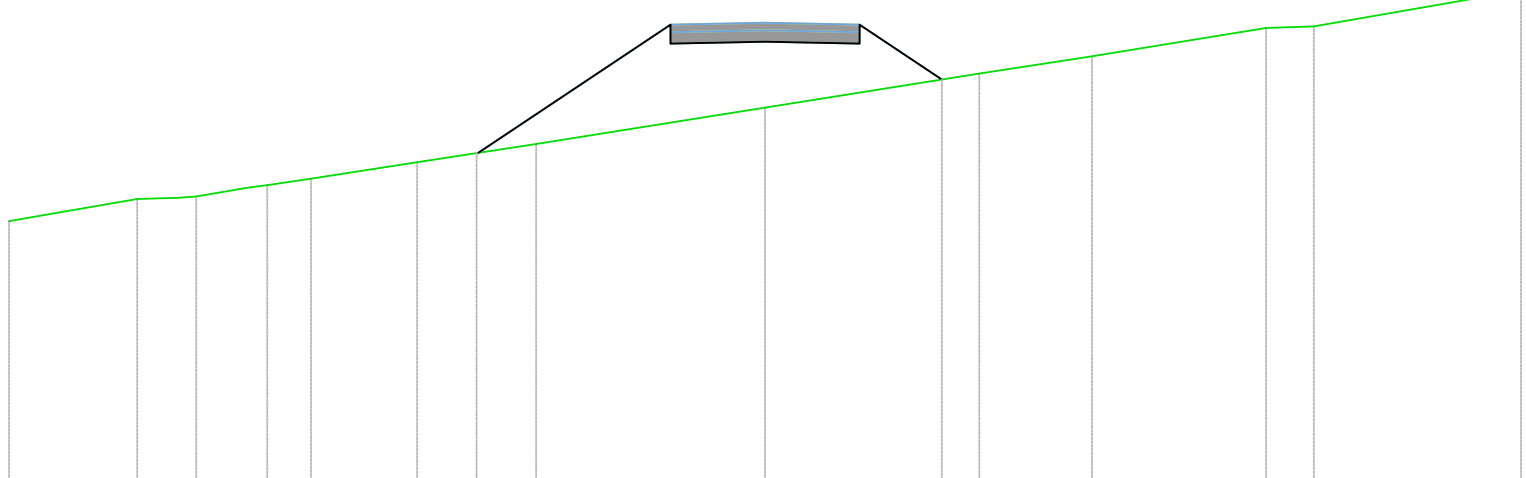
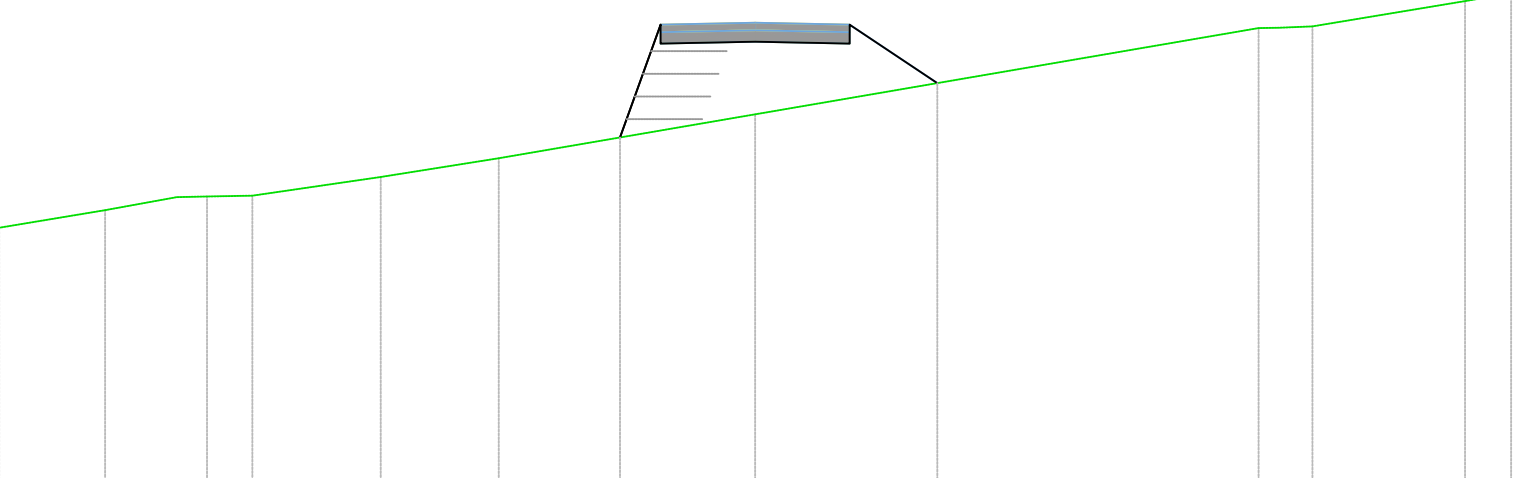


TRACCIATO - 8  
Sezione 17  
Progressiva: 0+350.00  
Scala: 1:200  
Quota di Riferimento: 780.00



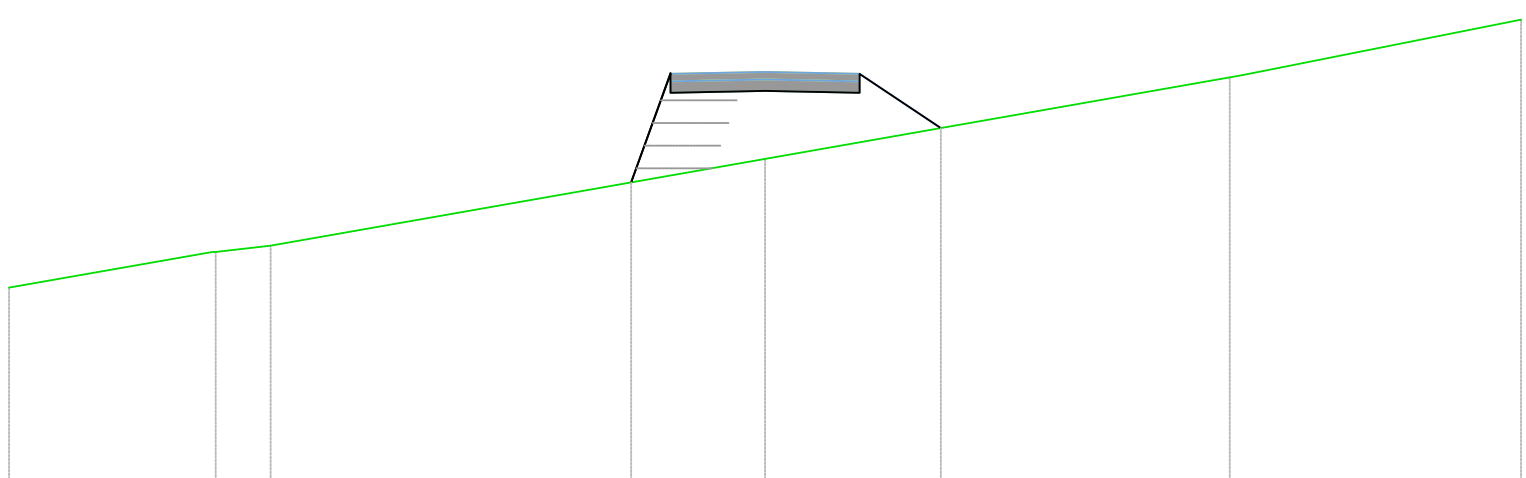
QUOTE PROGETTO						780.15				
DISTANZE PARZIALI PROGETTO				5.09	0.00					
PROGRESSIVE PROGETTO				780.15	780.15	780.15	780.15	780.15	780.15	780.15
QUOTE TERRENO	780.15	780.21	780.00	780.00	780.00	780.00	780.00	780.00	780.00	780.15
DISTANZE PARZIALI TERRENO	1.30	1.11	1.24	1.94	1.10	1.15	0.98	0.80	0.94	1.16
PROGRESSIVE TERRENO	-20.00	-16.61	-15.05	-13.71	-12.01	-9.21	-6.06	-2.50	0.00	20.00

TRACCIATO - 8  
Sezione 18  
Progressiva: 0+360.00  
Scala: 1:200  
Quota di Riferimento: 780.00



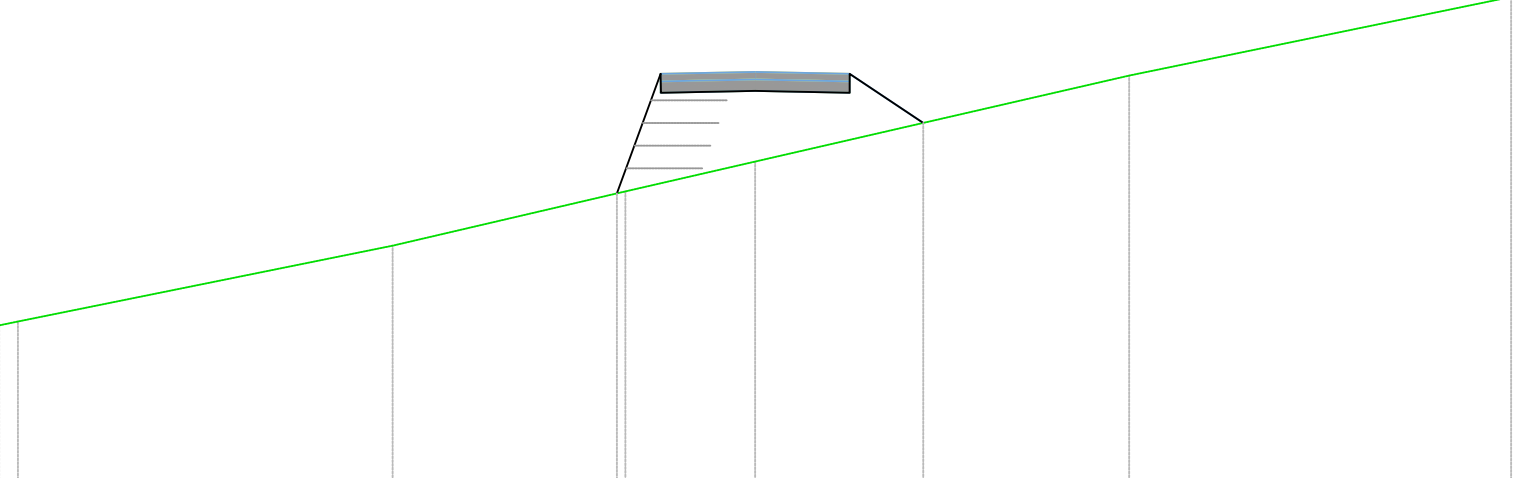
QUOTE PROGETTO											
DISTANZE PARZIALI PROGETTO											
PROGRESSIVE PROGETTO											
QUOTE TERRENO	780.17	780.14	780.08	780.00	780.00	780.00	780.00	780.00	780.00	780.00	780.17
DISTANZE PARZIALI TERRENO	2.80	1.80	1.50	1.20	1.40	1.10	0.70	0.50	0.60	0.90	2.30
PROGRESSIVE TERRENO	-20.00	-17.20	-15.30	-14.20	-13.10	-11.50	-9.80	-6.78	0.00	11.30	20.00

TRACCIATO - 8  
Sezione 19  
Progressiva: 0+370.00  
Scala: 1:200  
Quota di Riferimento: 780.00



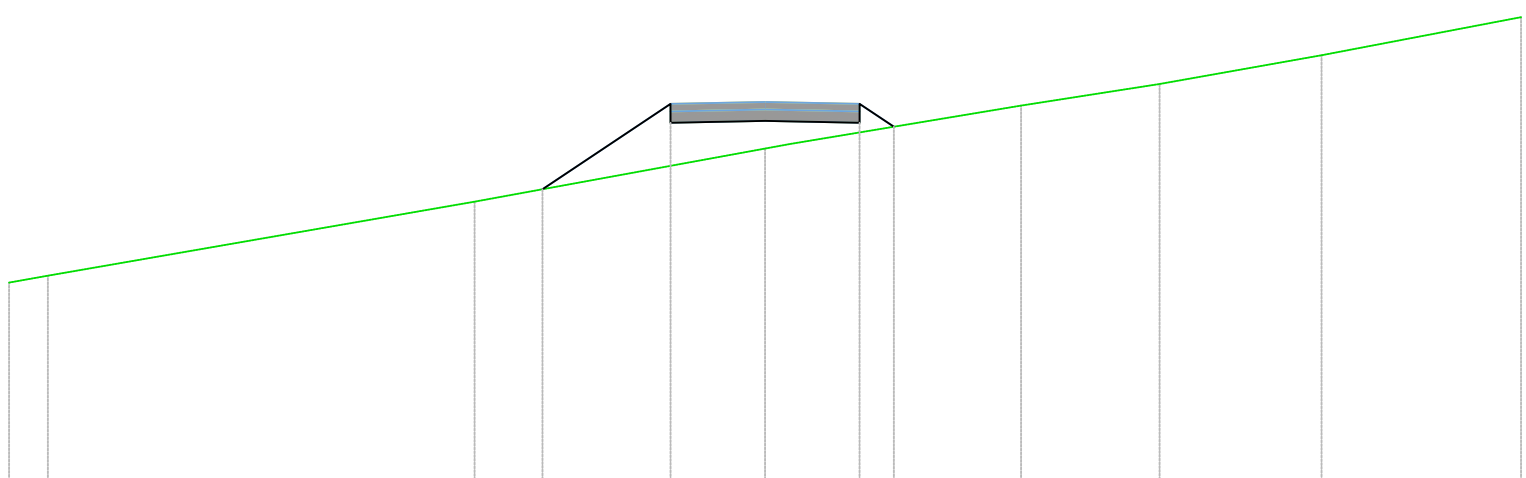
QUOTE PROGETTO										
DISTANZE PARZIALI PROGETTO										
PROGRESSIVE PROGETTO										
QUOTE TERRENO	780.09	780.03	780.00	780.00	780.00	780.00	780.00	780.00	780.00	780.09
DISTANZE PARZIALI TERRENO	5.17	1.45	1.10	1.18	1.29	1.15	0.95	0.80	1.10	7.00
PROGRESSIVE TERRENO	-20.00	-14.53	-11.08	0.00	12.29	12.90	12.90	12.90	12.90	20.00

TRACCIATO - 8  
Sezione 20  
Progressiva: 0+400.00  
Scala: 1:200  
Quota di Riferimento: 780.00



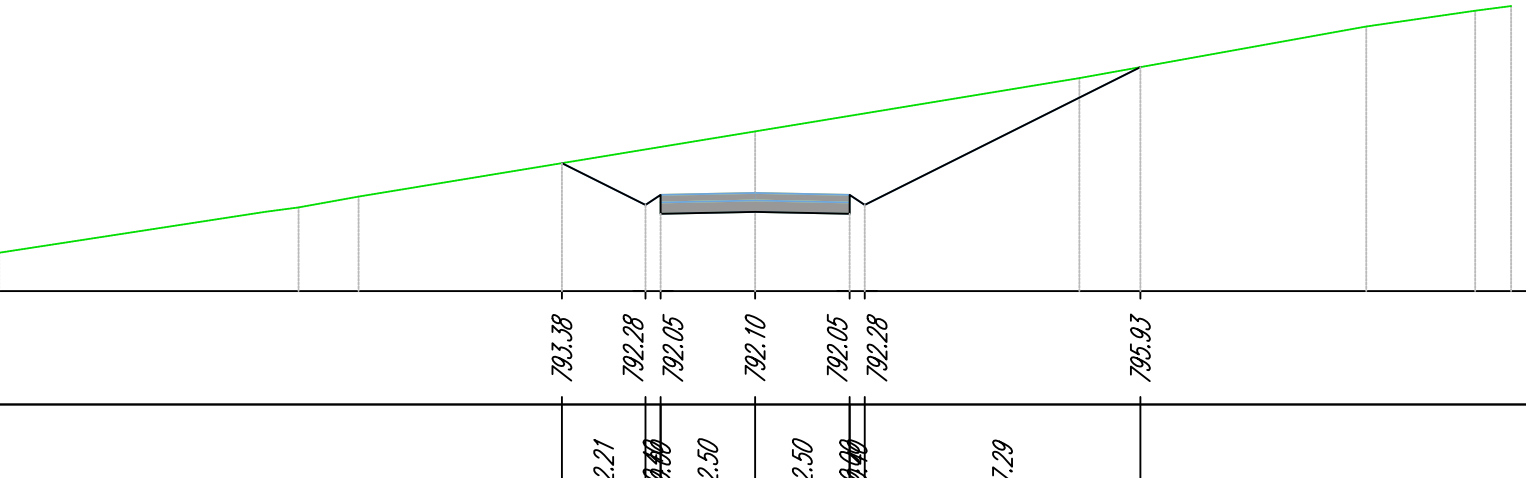
QUOTE PROGETTO										
DISTANZE PARZIALI PROGETTO										
PROGRESSIVE PROGETTO										
QUOTE TERRENO	780.09	780.09	780.00	780.00	780.00	780.00	780.00	780.00	780.00	780.09
DISTANZE PARZIALI TERRENO	0.80	8.91	6.18	1.41	8.80				10.10	7.45
PROGRESSIVE TERRENO	-20.00	-10.50	-4.39	-3.00	0.00	9.80	20.00	20.00	20.00	20.00

TRACCIATO - 8  
Sezione 21  
Progressiva: 0+425.00  
Scala: 1:200  
Quota di Riferimento: 780.00



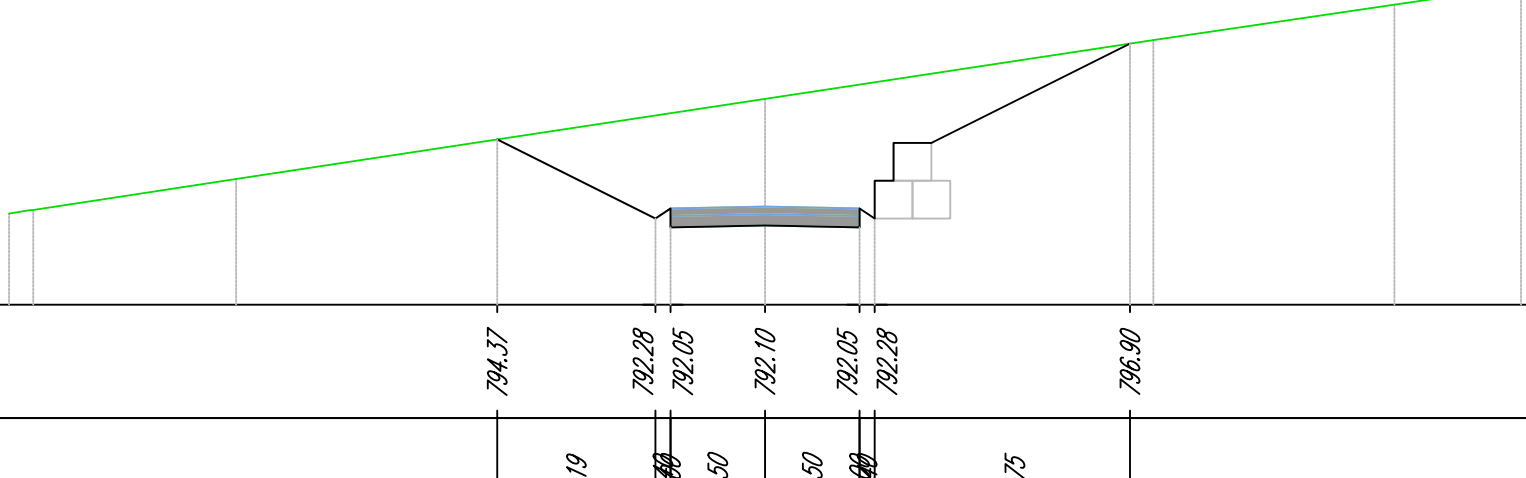
QUOTE PROGETTO										
DISTANZE PARZIALI PROGETTO										
PROGRESSIVE PROGETTO										
QUOTE TERRENO	780.02	780.00	780.00	780.00	780.00	780.00	780.00	780.00	780.00	780.02
DISTANZE PARZIALI TERRENO	1.03	1.18	1.28	0.88	0.61	1.68	1.64	1.47	0.85	5.28
PROGRESSIVE TERRENO	-20.00	-18.97	-17.69	-16.41	-15.53	-13.85	-12.21	-10.54	-8.87	20.00

TRACCIATO - 8  
Sezione 22  
Progressiva: 0+450.00  
Scala: 1:200  
Quota di Riferimento: 790.00



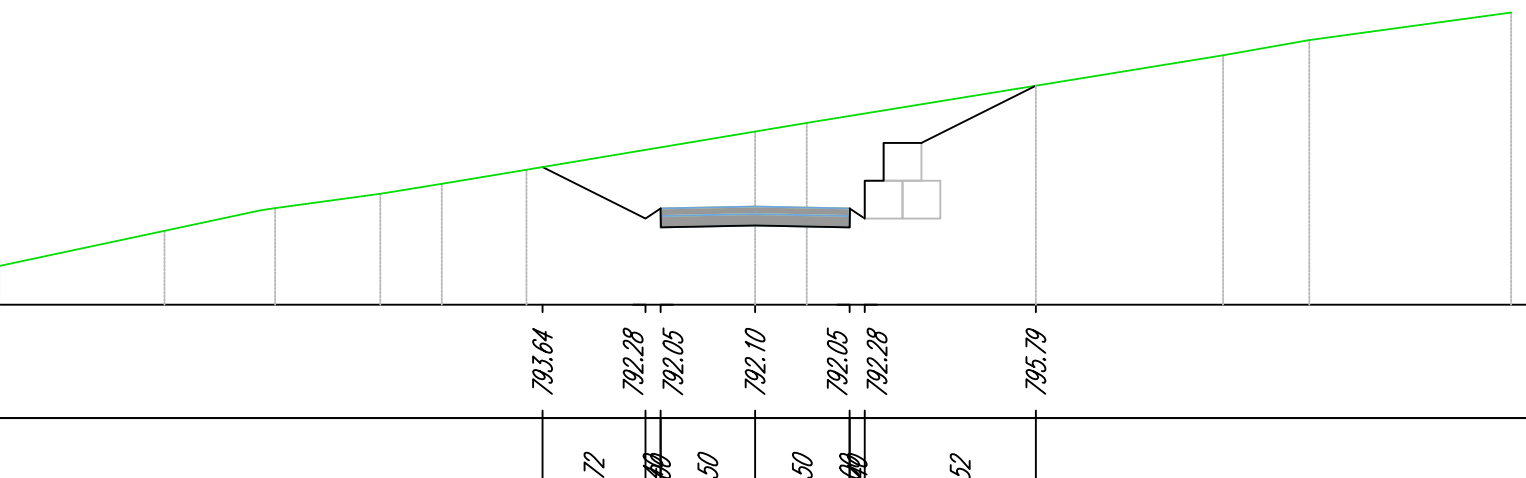
QUOTE PROGETTO										
DISTANZE PARZIALI PROGETTO										
PROGRESSIVE PROGETTO										
QUOTE TERRENO	791.01	791.00	791.00	791.00	791.00	791.00	791.00	791.00	791.00	791.01
DISTANZE PARZIALI TERRENO	7.94	0.88	1.59	16.49	6.38	7.29	7.29	7.29	2.88	0.88
PROGRESSIVE TERRENO	-20.00	-12.96	-11.37	-0.88	5.51	11.89	18.18	25.47	28.35	20.00

TRACCIATO - 8  
Sezione 23  
Progressiva: 0+475.00  
Scala: 1:200  
Quota di Riferimento: 790.00



QUOTE PROGETTO										
DISTANZE PARZIALI PROGETTO										
PROGRESSIVE PROGETTO										
QUOTE TERRENO	791.41	791.20	791.11	791.00	791.00	791.00	791.00	791.00	791.00	791.41
DISTANZE PARZIALI TERRENO	0.94	5.17	1.89	4.19	2.30	2.30	2.30	2.30	2.30	1.15
PROGRESSIVE TERRENO	-20.00	-14.83	-12.94	-8.75	-6.45	-4.15	-1.85	0.50	2.80	20.00

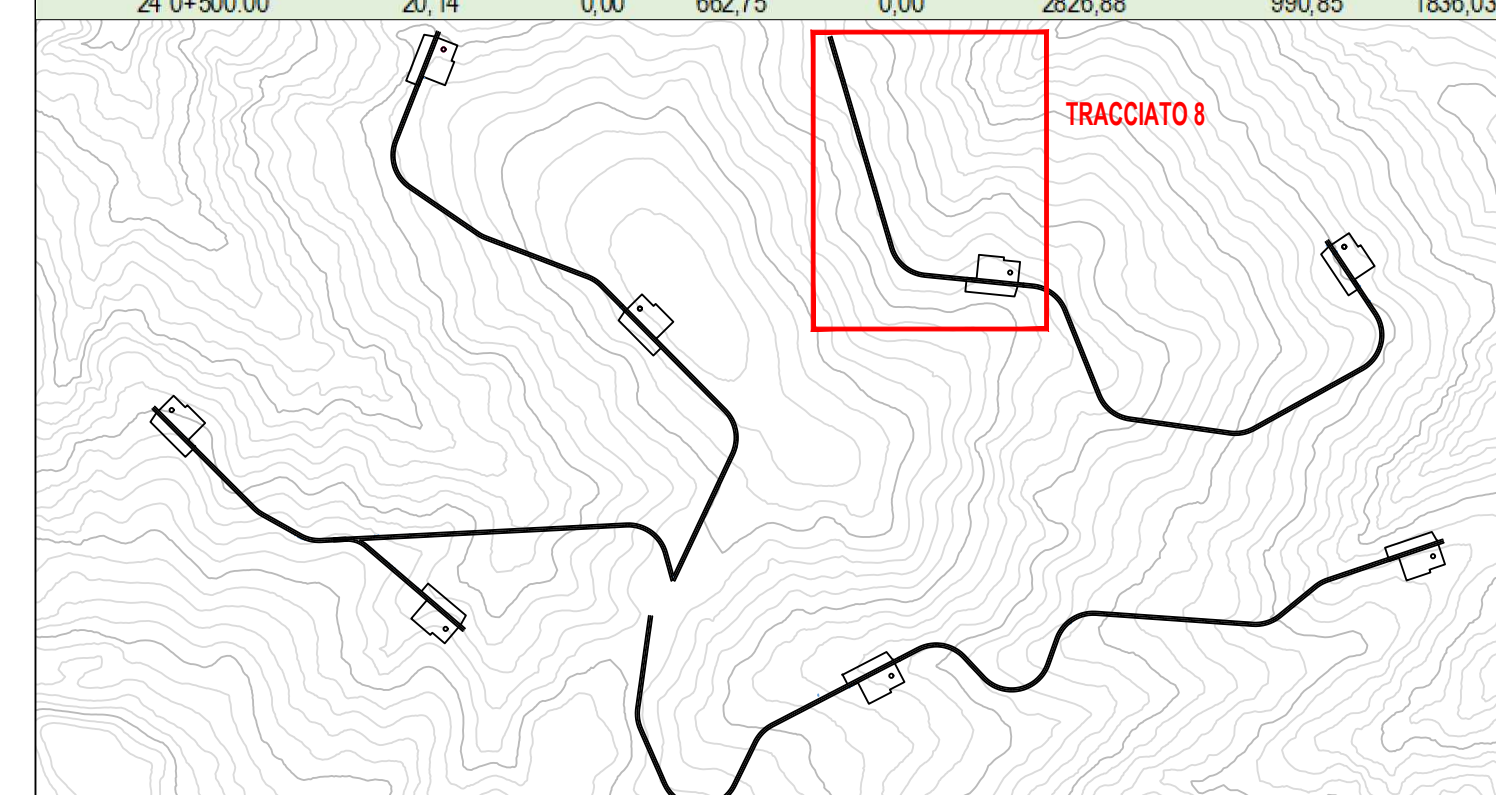
TRACCIATO - 8  
Sezione 24  
Progressiva: 0+500.00  
Scala: 1:200  
Quota di Riferimento: 790.00



QUOTE PROGETTO										
DISTANZE PARZIALI PROGETTO										
PROGRESSIVE PROGETTO										
QUOTE TERRENO	791.02	791.00	791.00	791.00	791.00	791.00	791.00	791.00	791.00	791.02
DISTANZE PARZIALI TERRENO	4.28	2.68	2.78	1.63	2.24	6.06	1.17	11.81	2.28	5.24
PROGRESSIVE TERRENO	-20.00	-15.72	-13.04	-11.41	-9.17	-3.11	-1.94	7.83	10.11	20.00

### MOVIMENTI TERRA RELATIVI AL TRACCIATO 8

Sezione	Progressiva	Area Stero	Area R.porb	Vol. Stero	Vol. R.porb	Vol. am. Stero	Vol. am. R.porb	Vol. Netto
1 0+000.00	0.00	0.00	0.00	0.00	0.00	0.00	0.00	0.00
2 0+025.00	2.90	0.12	36.25	1.50	36.25	1.50	34.75	34.75
3 0+050.00	3.79	0.02	83.63	1.75	119.88	3.25	116.63	116.63
4 0+075.00	1.62	0.08	67.63	2.50	187.50	15.13	181.75	181.75
5 0+100.00	0.91	0.57	31.63	9.38	219.13	15.13	204.00	204.00
6 0+125.00	3.38	0.15	53.63	9.00	272.75	24.13	248.63	248.63
7 0+150.00	0.69	2.05	59.88	27.50	323.63	51.63	272.00	272.00
8 0+175.00	4.41	1.26	63.75	41.38	387.38	93.00	294.38	294.38
9 0+200.00	1.96	2.30	79.63	44.50	467.00	137.50	329.50	329.50
10 0+225.00	9.38	0.02	141.75	29.00	608.75	122.00	486.75	486.75
11 0+250.00	3.53	0.13	161.38	1.88	770.13	123.88	646.25	646.25
12 0+275.00	4.04	0.27	94.63	5.00	864.75	128.88	735.88	735.88
13 0+300.00	1.67	1.05	71.38	16.50	936.13	145.38	790.75	790.75
14 0+320.00	0.15	3.44	22.75	56.13	958.88	201.50	757.38	757.38
15 0+330.00	0.00	10.82	0.75	71.30	959.63	272.80	686.83	686.83
16 0+340.00	0.00	17.16	0.00	138.90	959.63	412.70	546.93	546.93
17 0+350.00	0.00	13.24	0.00	152.00	959.63	564.70	384.93	384.93
18 0+360.00	0.00	12.22	0.00	127.30	959.63	692.00	267.63	267.63
19 0+370.00	0.00	12.60	0.00	124.10	959.63	816.10	143.53	143.53
20 0+400.00	9.14	0.00	114.25	157.50	1073.88	973.60	100.28	100.28
21 0+425.00	0.00	0.69	114.25	8.63	1188.13	982.23	205.90	205.90
22 0+450.00	22.80	0.00	282.50	8.63	1470.63	990.85	479.78	479.78
23 0+475.00	32.88	0.00	693.50	0.00	2164.13	990.85	1173.28	1173.28
24 0+500.00	20.14	0.00	662.75	0.00	2826.88	990.85	1836.03	1836.03



**REGIONE BASILICATA**  
PROVINCIA DI POTENZA  
COMUNE DI CANCELLARA

**PROGETTO DEFINITIVO DI UN PARCO EOLICO  
E DELLE OPERE CONNESSE  
SITO NEL TERRITORIO DEL COMUNE DI CANCELLARA  
DI POTENZA COMPLESSIVA PARI A 32 MW**

Proponente:  
**BUONVENTO s.r.l.**  
BUONVENTO s.r.l.  
Via Turone, 140 - 80186 ROMA  
tel. +39 06 4111887 mail: office@buonvento.it  
Dist. Luca RANOLDI

Progettisti:  
Responsabile opere civili: **MARGIOTTA ASSOCIATI**  
Via N. Vaccaro, 37 - 85100 POTENZA (PZ)  
tel. +39 0971 37512 mail: studio@assogiamaggiata.it  
Arch. Daniela M. R. MARGIOTTA  
Prof. Ing. Salvatore MARGIOTTA

Responsabile opere elettriche:  
**STUDIO ACQUASANTA**  
Via D. Alghisi, 130 - 75100 MATERA (MT)  
tel. +39 085 330718 mail: studio@acquasanta.it

Responsabile geologia:  
**GEO-STUDIO DI GEOLOGIA E GEOTECCNICA**  
Via S. Barbara, 10 - 85100 POTENZA (PZ)  
tel. +39 0971 180373 mail: studio@geostudio.net

SCALA:	1:200	NOME FILE:	A.16.a.17.2./8_SEZIONI TRASVERSALI.dwg
CODICE ELABORATO:	A.16.a.17.2.8.2	TITOLO ELABORATO:	Sezioni Trasversali_Tracciato 8 (2di2)

REV.	DESCRIZIONE	DATA	REDATTO	VERIFICATO	APPROVATO
A	Consegna progetto	03/2023	E. Di Giuseppe	D. Margiotta	S. Margiotta

Il presente documento e quelli in esso richiamati sono proprietà del proponente BUONVENTO s.r.l.; come tali non possono essere divulgati né riprodotti in tutto o in parte, senza l'autorizzazione scritta della proprietà.