

Accordo con Regione Liguria, Autorità di Sistema Portuale del Mar Ligure Occidentale e Comune di Genova del 14/10/2021

SVINCOLO DI PEGLI
ADEGUAMENTO VIABILITA' DI COLLEGAMENTO CON S.S.1

PROGETTO DEFINITIVO


DOCUMENTAZIONE GENERALE

GESTIONE TERRE

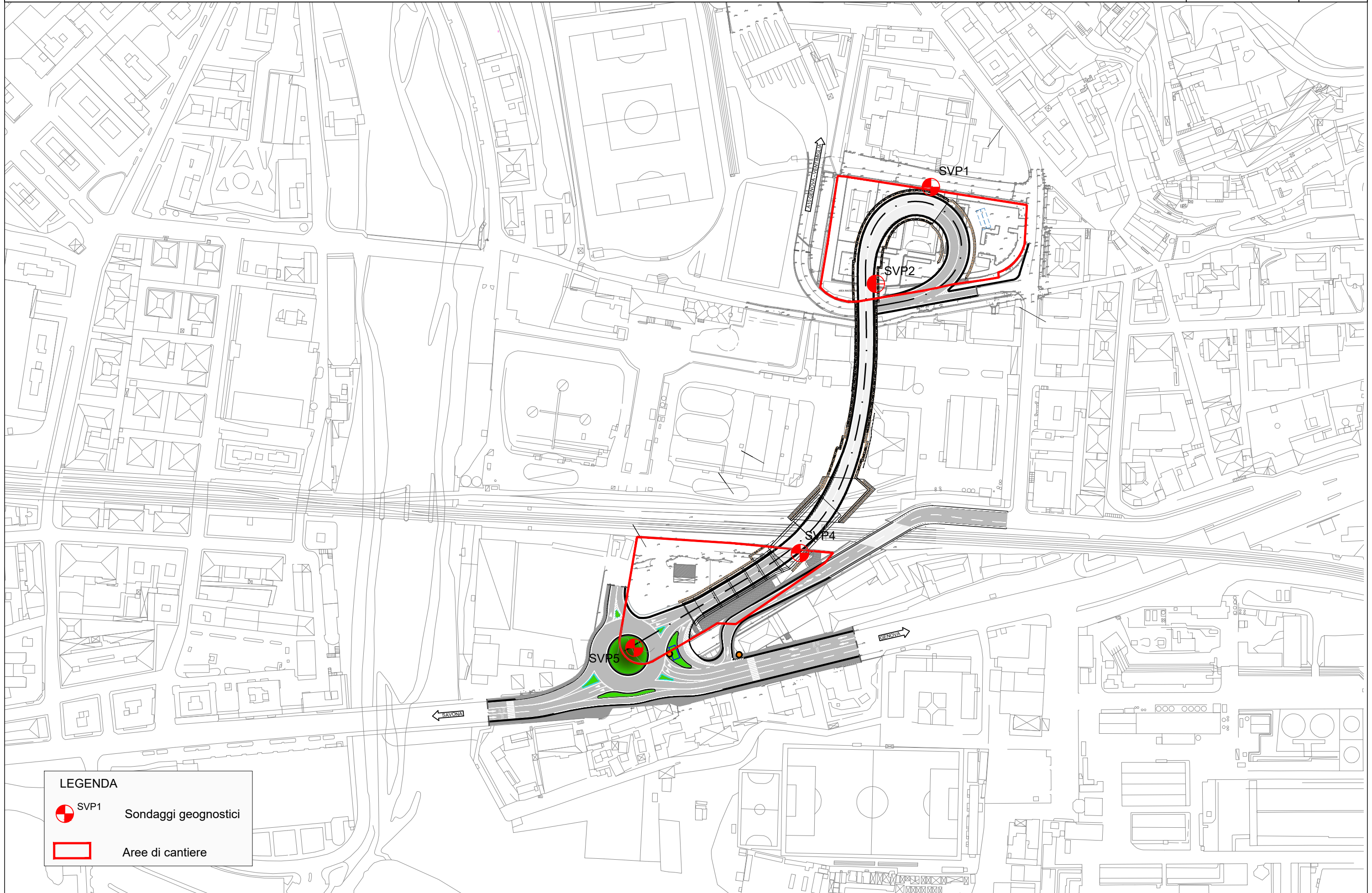
ALLEGATO AL PIANO DI UTILIZZO TAVOLE PLANIMETRICHE

IL PROGETTISTA SPECIALISTICO Ing. Sara Frisiani Ord. Ingg. Genova N. 9810A Responsabile Studi Ambientali	IL RESPONSABILE INTEGRAZIONE PRESTAZIONI SPECIALISTICHE Ing. Andrea Bano Ord. Ingg. Padova, Sezione A, N. 5863	IL DIRETTORE TECNICO Ing. Sara Frisiani Ord. Ingg. Genova N. 9810A T.A. Ambiente
---	---	---



RIFERIMENTO PROGETTO		CODICE IDENTIFICATIVO					RIFERIMENTO ELABORATO				ORDINATORE
Codice Commessa	Lotto, Sub-Prog. Cod. Appalto	Fase	Capitolo	Paragrafo	W B S	Parte d'opera	Tip.	Disciplina	Progressivo	Rev.	-
T0903	LL02	PD	DG	PGT	00000	00000	D	AMB	1002	00	SCALA VARIE

	ENGINEER COORDINATOR:	SUPPORTO SPECIALISTICO:	REVISIONE	
	Ing. Andrea Bano Ord. Ingg. Padova, Sezione A, N. 5863		n.	data
	REDATTO: Dott. Francesco Cipolli	VERIFICATO:	0	SETTEMBRE 2023

	VISTO DEL COMMITTENTE  IL RESPONSABILE UNICO DEL PROCEDIMENTO Luciano Bertilone	VISTO DEL CONCEDENTE  Ministero delle Infrastrutture e dei Trasporti
--	---	---

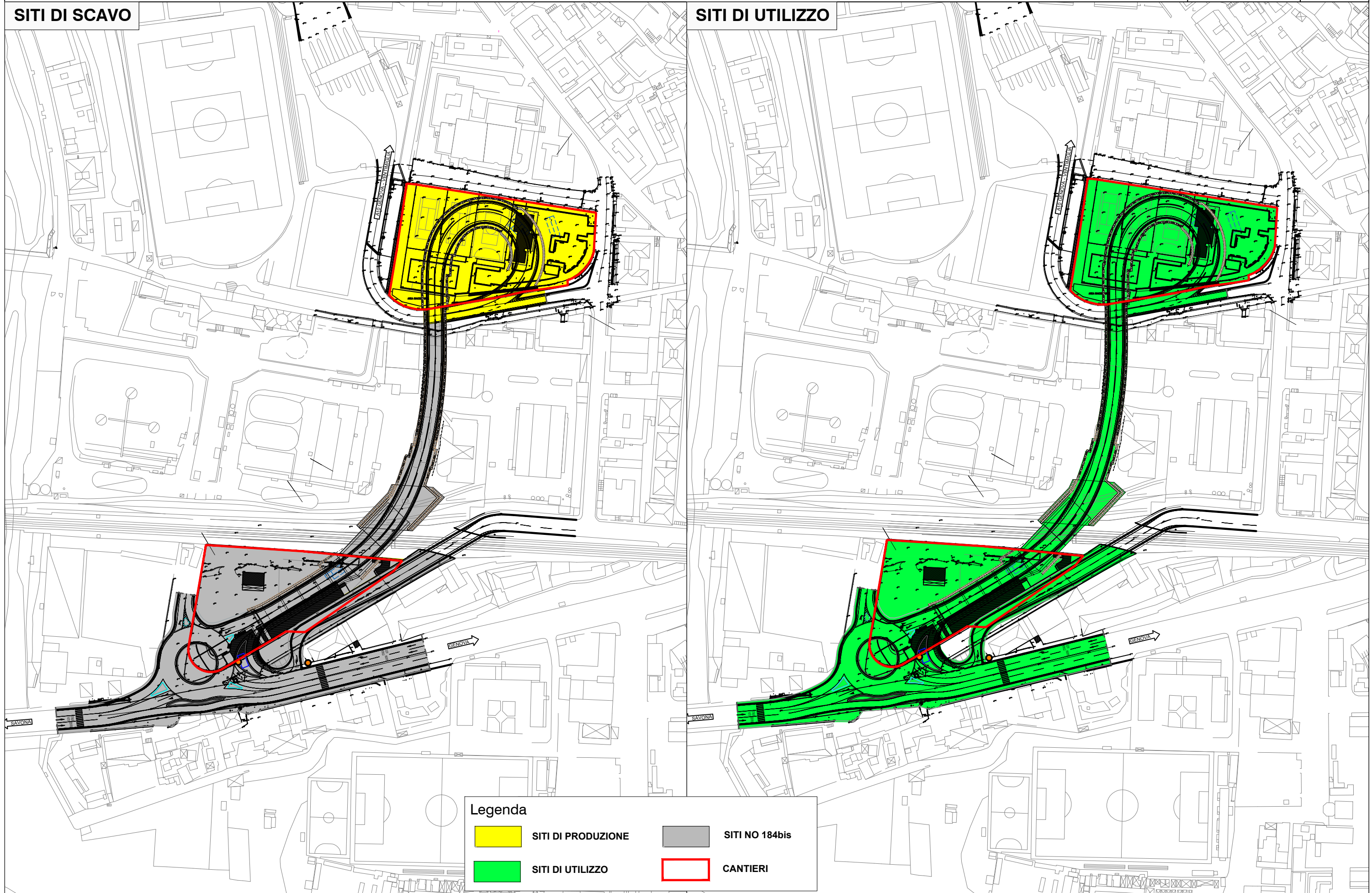


LEGENDA





-  SVP1 Sondaggi geognostici
-  Aree di cantiere

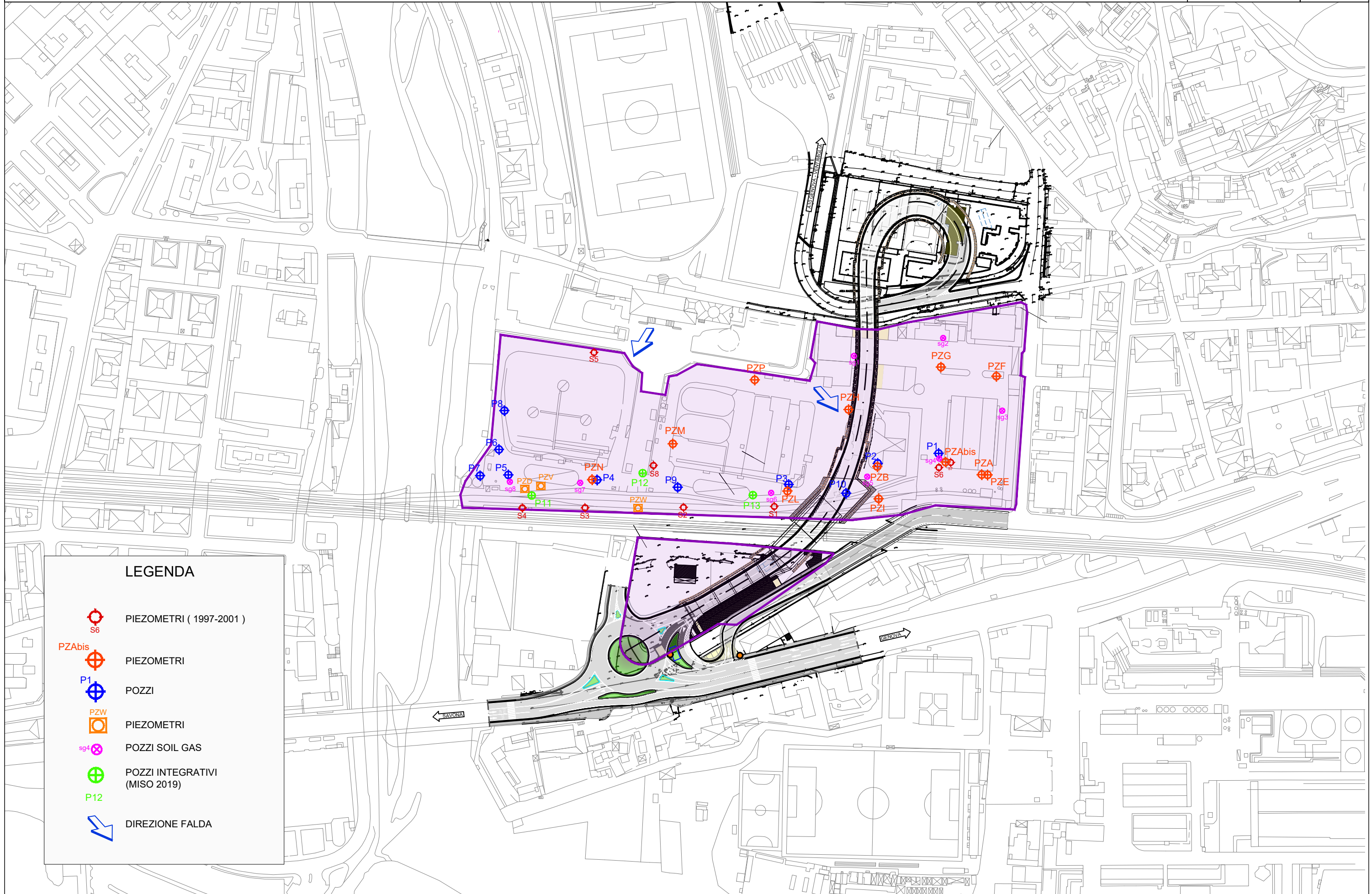
SITI DI SCAVO

SITI DI UTILIZZO



Legenda

	SITI DI PRODUZIONE		SITI NO 184bis
	SITI DI UTILIZZO		CANTIERI



LEGENDA

-  PIEZOMETRI (1997-2001)
-  PZAbis
PIEZOMETRI
-  P1
POZZI
-  PZW
PIEZOMETRI
-  sg4
POZZI SOIL GAS
-  POZZI INTEGRATIVI
(MISO 2019)
-  P12
-  DIREZIONE FALDA