

PROPONENTE: **AME ENERGY S.r.l.**

-Via Pietro Cossa, 5 20122 Milano (MI) - [ameenergysrl@legalmail.it](mailto:ameenergysrl@legalmail.it) - PIVA 12779110969

**REGIONE BASILICATA**  
**PROVINCIA DI POTENZA**  
**COMUNE DI MASCHITO**

*Titolo del Progetto:*

**REALIZZAZIONE DI UN IMPIANTO AGRIVOLTAICO EVOLUTO DENOMINATO "PANE DAL SOLE" PER LA PRODUZIONE DI PRODOTTI ALIMENTARI DI FILIERA CORTA A DIABETE ZERO, REALIZZATI CON GRANI ANTICHI BIOLOGICI MACINATI A PIETRA. IMPIANTO AGRIVOLTAICO UBICATO NEL COMUNE DI MASCHITO (PZ) IN LOCALITA' "ORIFICICCHIO" CON POTENZA DI PICCO PARI A 19.9 MWp.**

*Documento:*

**PROGETTO DEFINITIVO**

N° Documento:

**MASPV-T002**

ID PROGETTO:	<b>201</b>	DISCIPLINA:	<b>PD</b>	TIPOLOGIA:	<b>A</b>	FORMATO:	<b>A3</b>
--------------	------------	-------------	-----------	------------	----------	----------	-----------

*Elaborato:*

**ELENCO DEI BENI SOGGETTI ALL'APPOSIZIONE DEL VINCOLO PREORDINATO ALL'ESPROPRIO**

FOGLIO:	<b>16</b>	SCALA:	<b>-</b>	Nome file:	<b>MASPV-T002.pdf</b>
---------	-----------	--------	----------	------------	-----------------------

**Progettazione:**

**IPROJECT S.R.L.**



**Consulenza, Progettazione e Sviluppo Impianti  
ad Energia Rinnovabile**

Sede Legale: Via Del Vecchio Politecnico, 9 - 20121 Milano (MI)

P.IVA 11092870960-PEC: [i-project@legalmail.it](mailto:i-project@legalmail.it)

Sede Operativa: Via Bisceglie n° 17 - 84044 Albanella (SA)

-mail: [a.manco@iprojectsrl.com](mailto:a.manco@iprojectsrl.com)

Cell: 3384117245

**Progettista:** Arch. Antonio Manco



Rev:	Data Revisione	Descrizione Revisione	Redatto	Controllato	Approvato
0	19/06/2023	Prima emissione	Geom. Fabrizio Tierno	Arch. Antonio Manco	Arch. Antonio Manco

	PROVINCIA: POTENZA		
	COMUNE: MASCHITO		CODICE CAT: <b>F006</b>
ELENCO N.	IMMOBILE		COMUNE
	FOGLIO	PARTICELLA	
1	18	296	MASCHITO
2	18	293	MASCHITO
3	18	18	MASCHITO
4	18	161	MASCHITO
5	18	294	MASCHITO
6	18	291	MASCHITO
7	18	7	MASCHITO
8	18	15	MASCHITO
9	18	248	MASCHITO
10	18	14	MASCHITO
11	18	203	MASCHITO
12	18	152	MASCHITO
13	18	3	MASCHITO
14	18	133	MASCHITO
15	18	215	MASCHITO
16	18	268	MASCHITO
17	18	269	MASCHITO
18	18	192	MASCHITO
19	18	265	MASCHITO
20	18	327	MASCHITO
21	18	187	MASCHITO
22	18	183	MASCHITO
23	18	254	MASCHITO
24	18	182	MASCHITO
25	18	245	MASCHITO
26	18	160	MASCHITO
27	18	151	MASCHITO
28	18	193	MASCHITO
29	18	5	MASCHITO
30	18	225	MASCHITO
31	18	227	MASCHITO
32	18	154	MASCHITO
33	7	93	MASCHITO
34	7	92	MASCHITO
35	7	91	MASCHITO
36	7	607	MASCHITO
37	7	113	MASCHITO
38	7	110	MASCHITO
39	7	95	MASCHITO
40	7	114	MASCHITO
41	7	97	MASCHITO

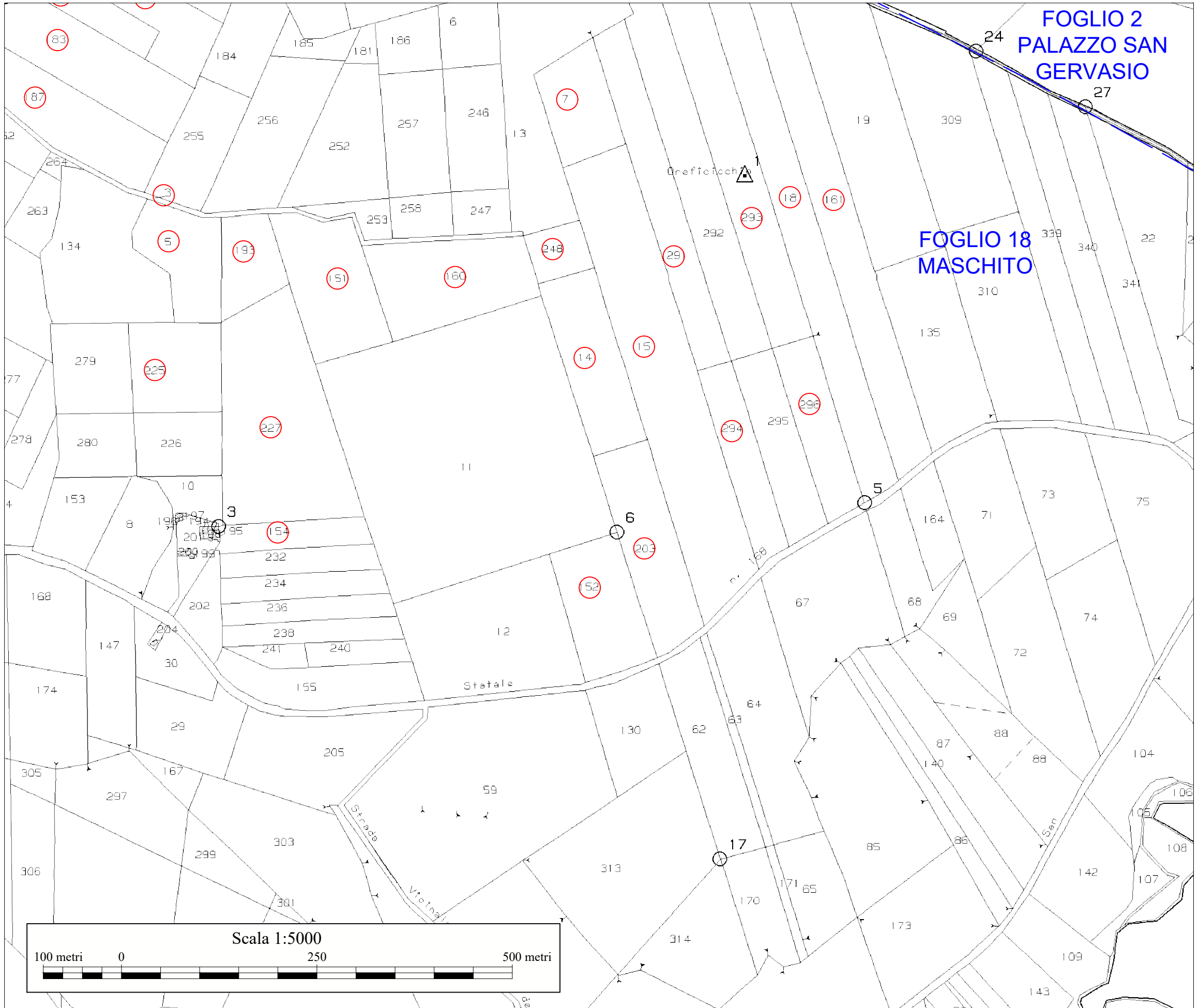
42	7	115	MASCHITO
43	7	39	MASCHITO
44	7	80	MASCHITO
45	7	82	MASCHITO
46	7	51	MASCHITO
47	7	23	MASCHITO
48	7	112	MASCHITO
49	7	40	MASCHITO
50	7	155	MASCHITO
51	7	156	MASCHITO
52	7	83	MASCHITO
	COMUNE:PALAZZO SAN GERVASIO		CODICE CAT: G261
<b>ELENCO N.</b>			
	<b>FOGLIO</b>	<b>PARTICELLA</b>	<b>COMUNE</b>
53	2	49	PALAZZO SAN GERVASIO
54	2	38	PALAZZO SAN GERVASIO
55	2	54	PALAZZO SAN GERVASIO
56	2	34	PALAZZO SAN GERVASIO
57	2	30	PALAZZO SAN GERVASIO
58	2	52	PALAZZO SAN GERVASIO
59	2	53	PALAZZO SAN GERVASIO
60	2	32	PALAZZO SAN GERVASIO
61	2	31	PALAZZO SAN GERVASIO
62	2	61	PALAZZO SAN GERVASIO
63	2	62	PALAZZO SAN GERVASIO
64	2	48	PALAZZO SAN GERVASIO
65	2	50	PALAZZO SAN GERVASIO
66	2	362	PALAZZO SAN GERVASIO
67	2	51	PALAZZO SAN GERVASIO
68	2	27	PALAZZO SAN GERVASIO
69	1	62	PALAZZO SAN GERVASIO
70	1	141	PALAZZO SAN GERVASIO
71	1	140	PALAZZO SAN GERVASIO
72	1	1201	PALAZZO SAN GERVASIO
73	1	1202	PALAZZO SAN GERVASIO
74	1	1205	PALAZZO SAN GERVASIO
75	1	1204	PALAZZO SAN GERVASIO
76	1	60	PALAZZO SAN GERVASIO
77	1	57	PALAZZO SAN GERVASIO
78	1	165	PALAZZO SAN GERVASIO
79	1	15	PALAZZO SAN GERVASIO
80	1	161	PALAZZO SAN GERVASIO
81	1	96	PALAZZO SAN GERVASIO
82	1	91	PALAZZO SAN GERVASIO

83	1	89	PALAZZO SAN GERVASIO
84	1	153	PALAZZO SAN GERVASIO
85	1	123	PALAZZO SAN GERVASIO
86	1	45	PALAZZO SAN GERVASIO
87	1	197	PALAZZO SAN GERVASIO
88	1	71	PALAZZO SAN GERVASIO
89	1	69	PALAZZO SAN GERVASIO
90	1	120	PALAZZO SAN GERVASIO
91	1	70	PALAZZO SAN GERVASIO
92	1	1225	PALAZZO SAN GERVASIO
93	1	29	PALAZZO SAN GERVASIO
	COMUNE: VENOSA		CODICE CAT: L738
<b>ELENCO N.</b>			
	<b>FOGLIO</b>	<b>PARTICELLA</b>	<b>COMUNE</b>
94	42	25	VENOSA
95	42	79	VENOSA
96	42	194	VENOSA
97	42	107	VENOSA
98	42	299	VENOSA
99	42	98	VENOSA
100	42	97	VENOSA
101	42	264	VENOSA
102	42	263	VENOSA
103	42	326	VENOSA
104	42	328	VENOSA
105	42	259	VENOSA
106	42	151	VENOSA
107	42	258	VENOSA
108	42	135	VENOSA
109	42	150	VENOSA
110	42	257	VENOSA
111	42	151	VENOSA
112	42	229	VENOSA
113	42	322	VENOSA
114	42	154	VENOSA
115	42	149	VENOSA
116	42	182	VENOSA
117	42	23	VENOSA
118	42	14	VENOSA
119	42	121	VENOSA
120	42	83	VENOSA
121	42	32	VENOSA
122	42	1	VENOSA
123	42	2	VENOSA

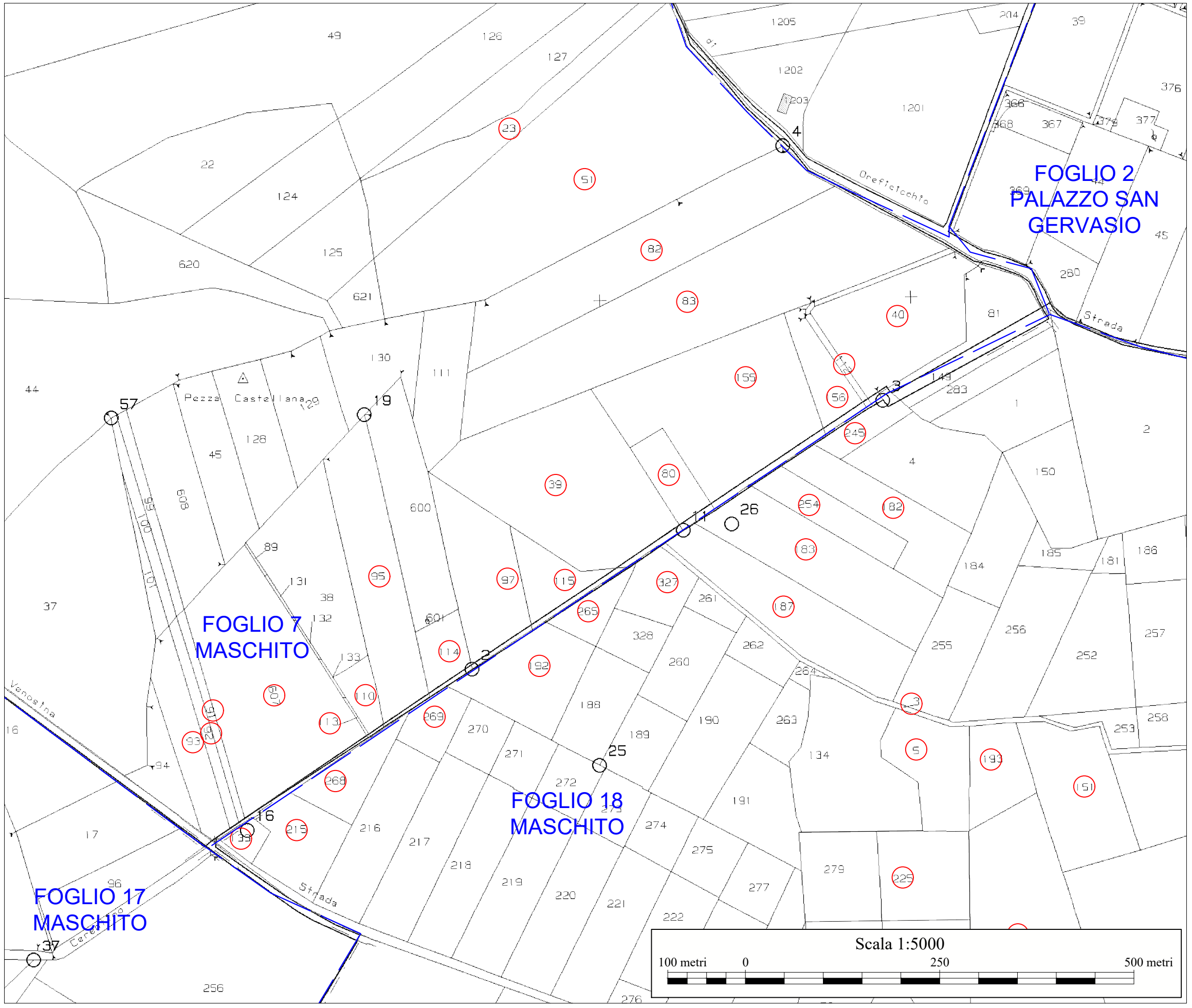


124	40	157	VENOSA
125	40	156	VENOSA
126	40	134	VENOSA
127	40	121	VENOSA
128	40	128	VENOSA
129	40	133	VENOSA
130	40	29	VENOSA
131	40	114	VENOSA
132	40	18	VENOSA
133	40	115	VENOSA
134	40	127	VENOSA
135	40	116	VENOSA
136	40	103	VENOSA
137	40	122	VENOSA
138	40	138	VENOSA
139	40	139	VENOSA
140	40	152	VENOSA
141	25	85	VENOSA
	PROVINCIA: POTENZA		
	COMUNE: MONTEMILONE		CODICE CAT: F568
<b>ELENCO N.</b>			
	<b>FOGLIO</b>	<b>PARTICELLA</b>	<b>COMUNE</b>
142	32	245	MONTEMILONE
143	32	2	MONTEMILONE
144	32	253	MONTEMILONE
145	32	49	MONTEMILONE
146	32	66	MONTEMILONE
147	32	48	MONTEMILONE
148	32	50	MONTEMILONE
149	32	313	MONTEMILONE
150	32	327	MONTEMILONE
151	32	326	MONTEMILONE
152	32	312	MONTEMILONE
153	32	318	MONTEMILONE
154	32	325	MONTEMILONE
155	32	317	MONTEMILONE
156	32	103	MONTEMILONE
157	32	38	MONTEMILONE
158	32	129	MONTEMILONE
159	32	102	MONTEMILONE
160	32	159	MONTEMILONE
161	32	160	MONTEMILONE
162	32	161	MONTEMILONE
163	32	136	MONTEMILONE
164	32	58	MONTEMILONE

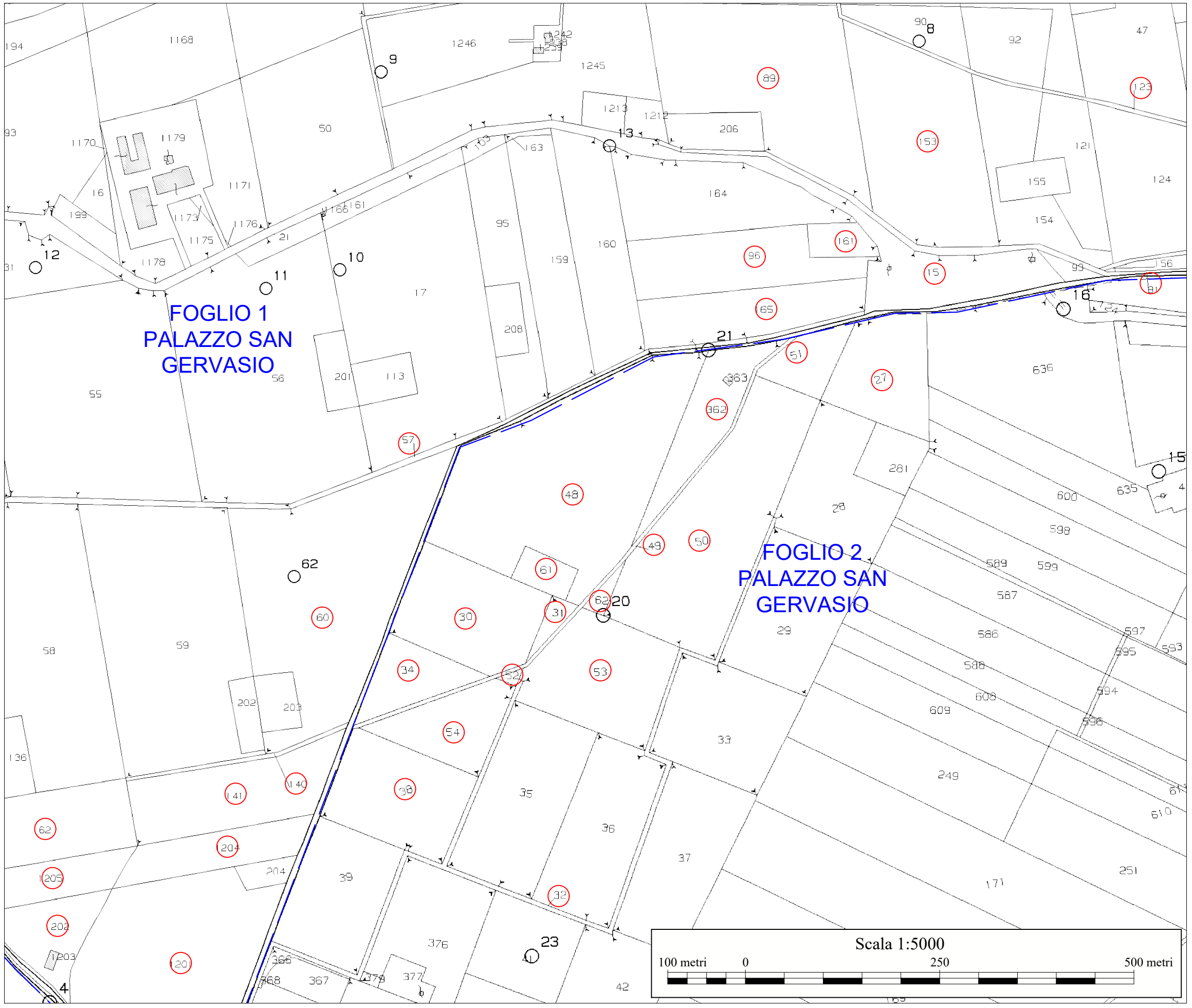
165	<b>32</b>	<b>385</b>	MONTEMILONE
166	<b>32</b>	<b>95</b>	MONTEMILONE
167	<b>32</b>	<b>137</b>	MONTEMILONE
168	<b>32</b>	<b>138</b>	MONTEMILONE
169	<b>32</b>	<b>139</b>	MONTEMILONE
170	<b>32</b>	<b>244</b>	MONTEMILONE
171	<b>32</b>	<b>36</b>	MONTEMILONE



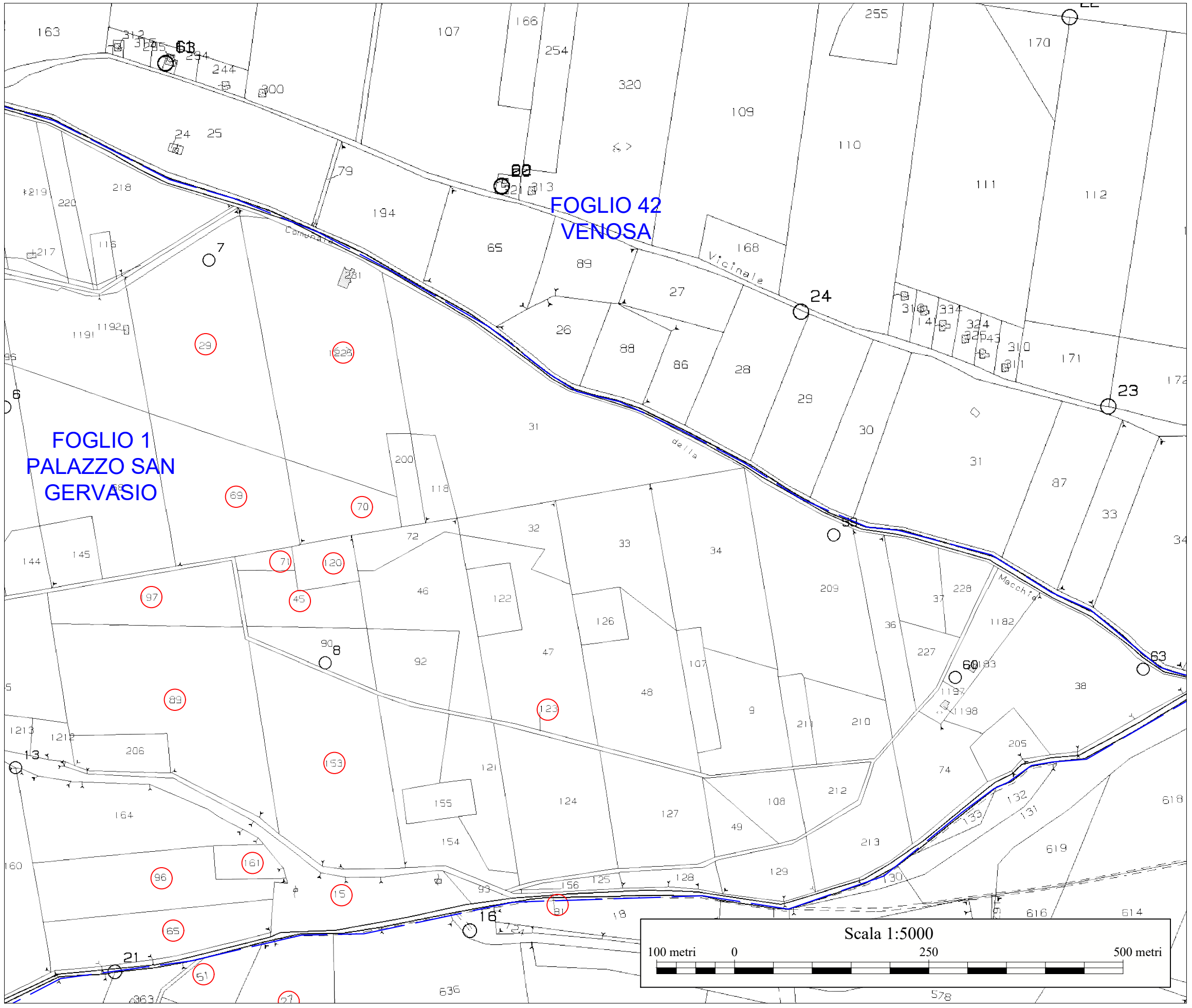
LEGENDA	
Simbolo	Descrizione
	Particelle interessate
	Limite foglio catastale




LEGENDA	
Simbolo	Descrizione
	Particelle interessate
	Limite foglio catastale

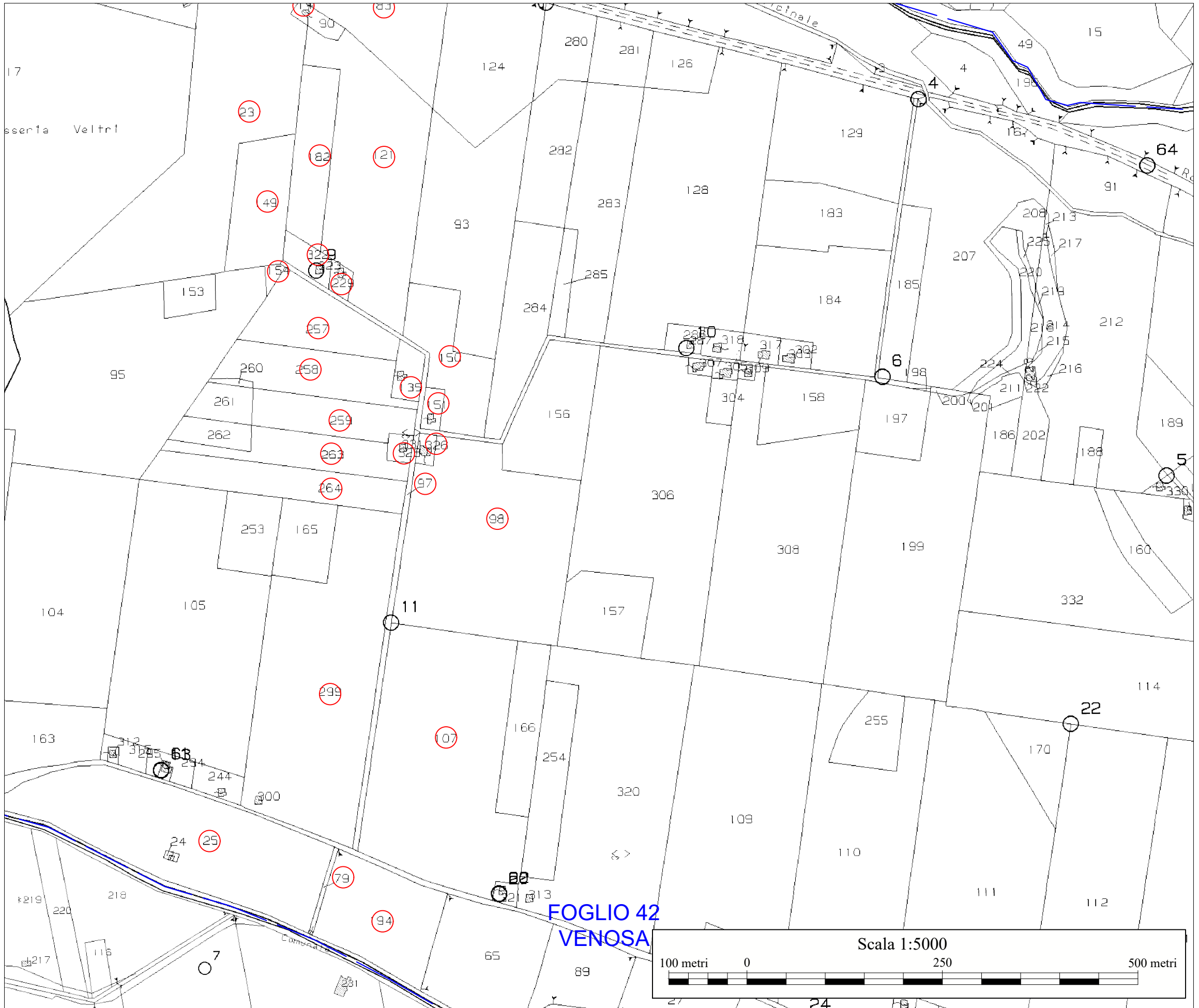


LEGENDA	
Simbolo	Descrizione
	Particelle interessate
	Limite foglio catastale

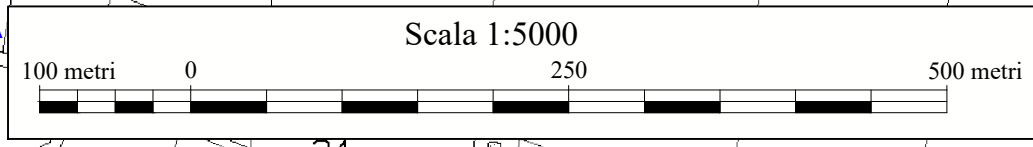


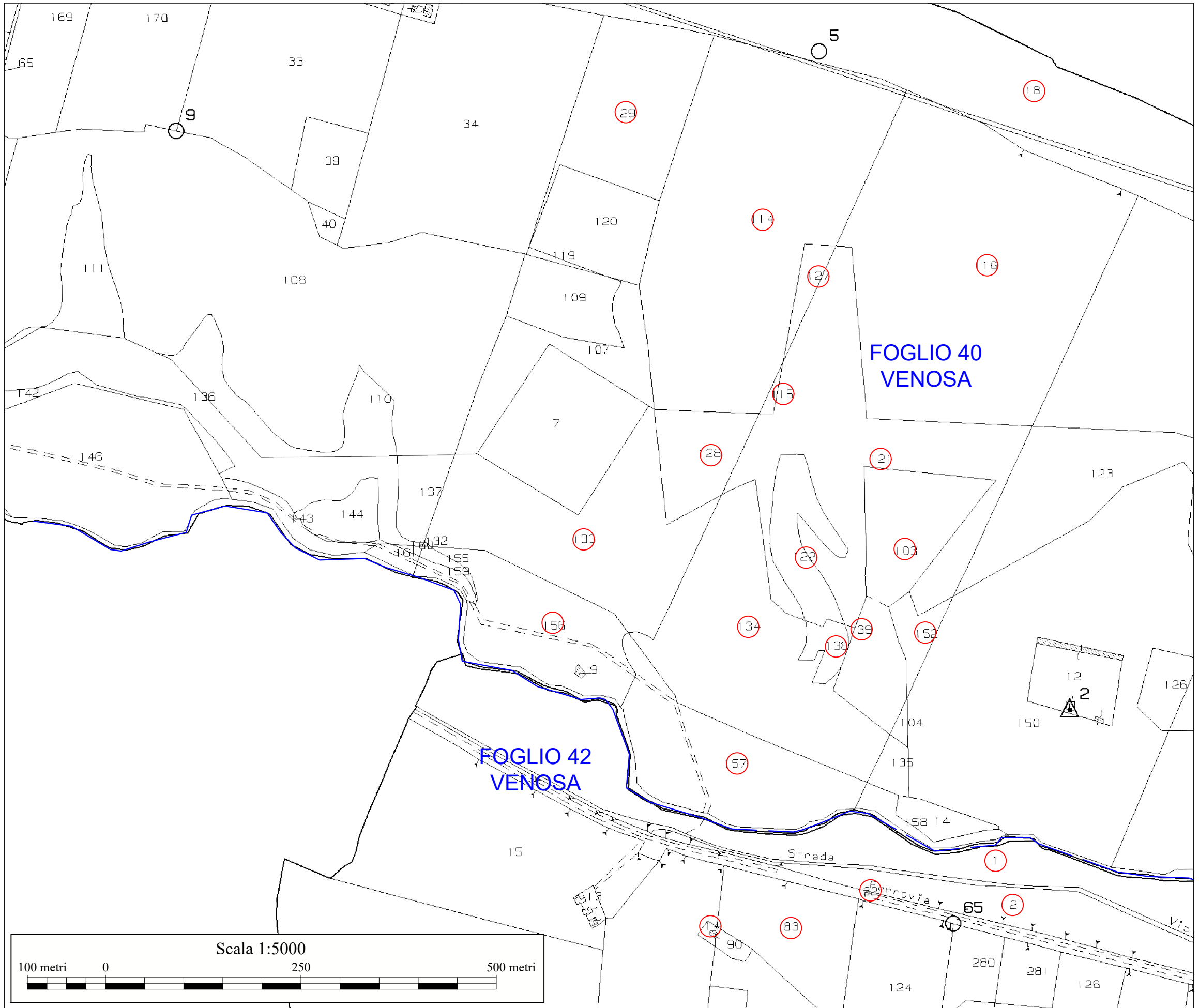
LEGENDA	
Simbolo	Descrizione
	Particelle interessate
	Limite foglio catastale



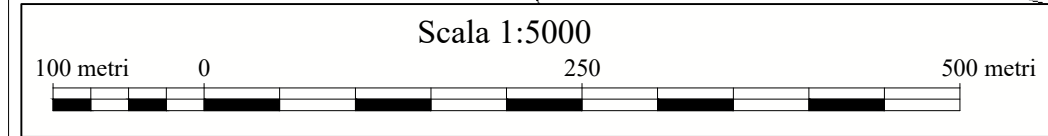


LEGENDA	
Simbolo	Descrizione
	Particelle interessate
	Limite foglio catastale

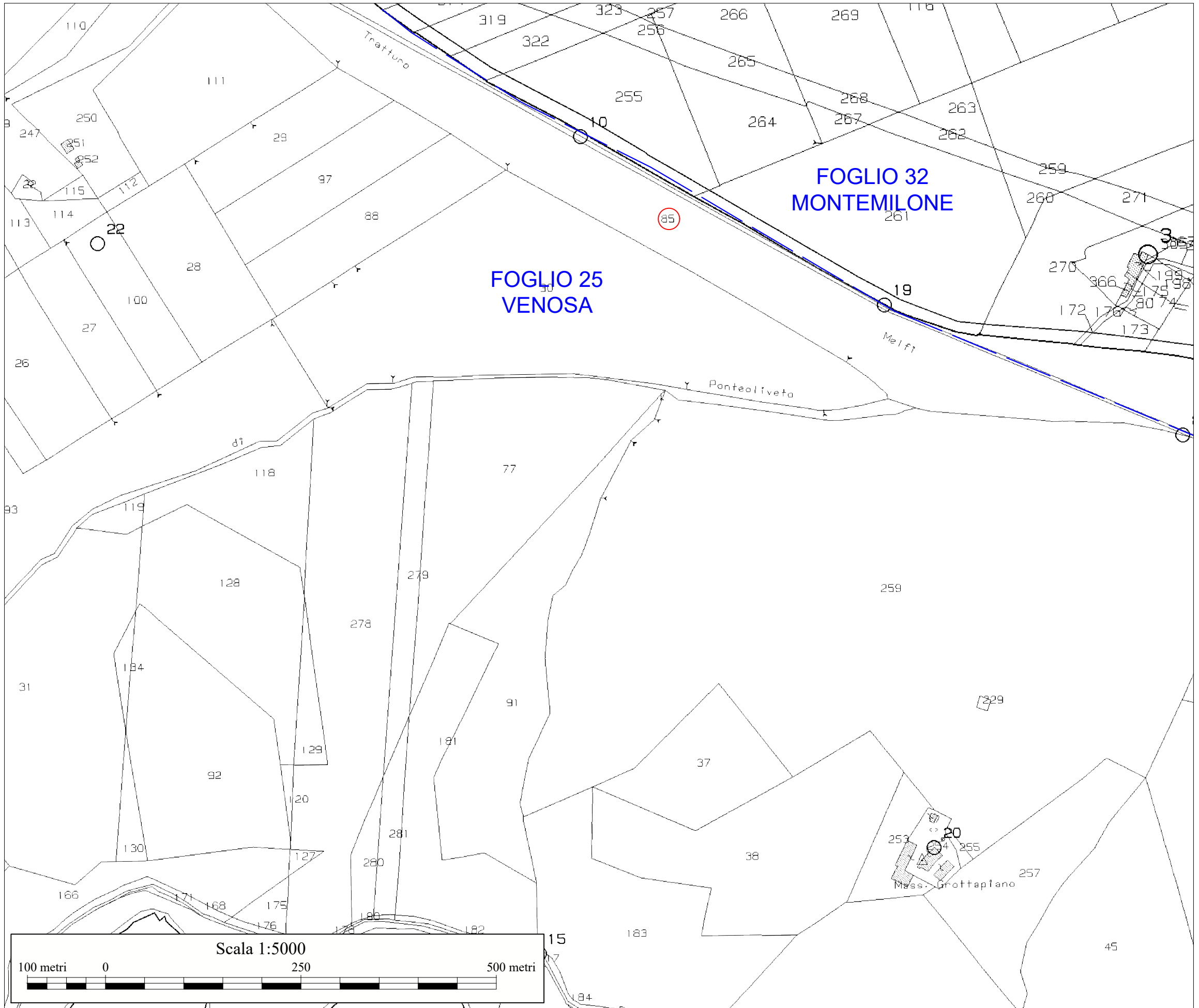






LEGENDA	
Simbolo	Descrizione
	Particelle interessate
	Limite foglio catastale



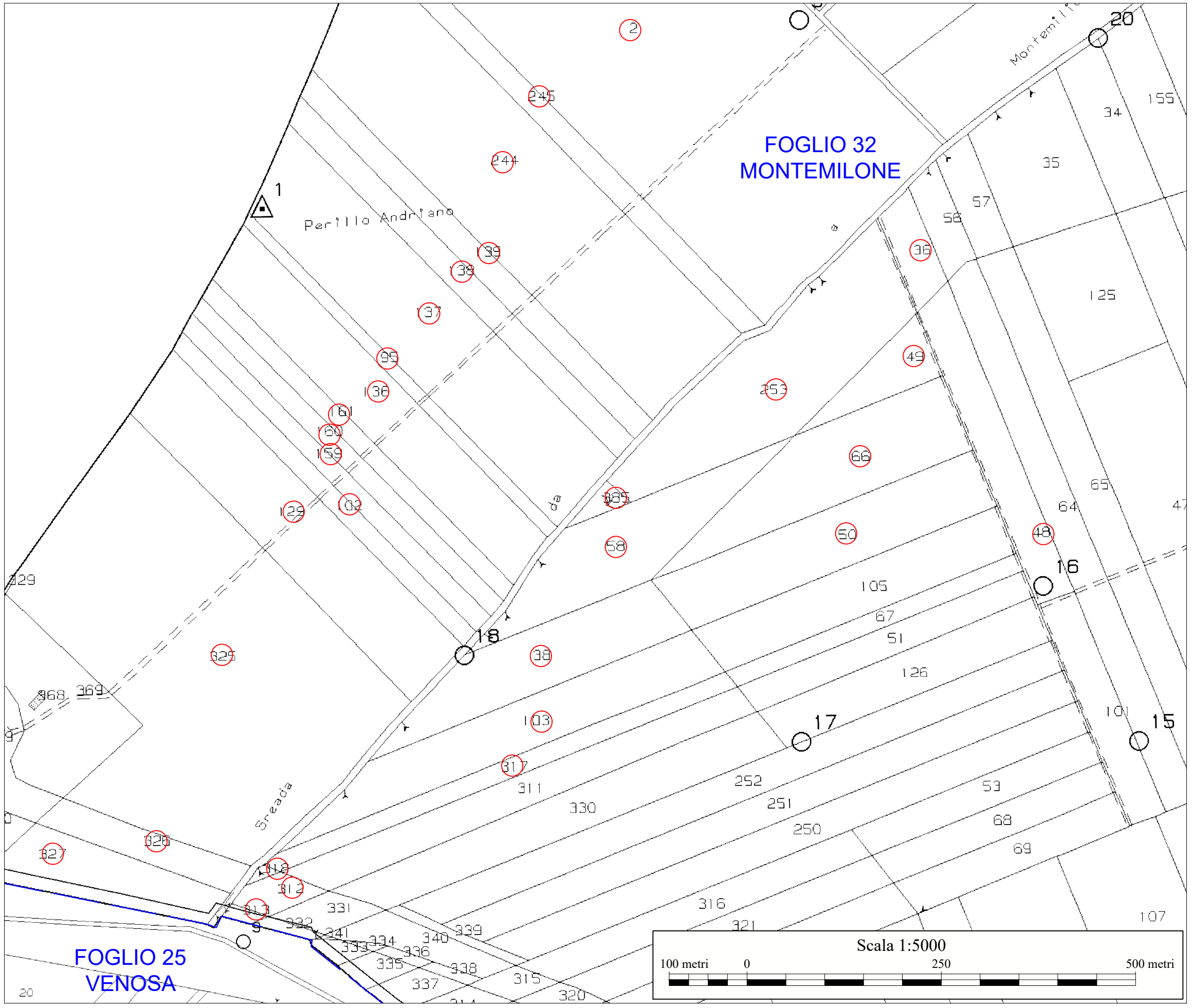




LEGENDA	
Simbolo	Descrizione
	Particelle interessate
	Limite foglio catastale

Scala 1:5000





LEGENDA	
Simbolo	Descrizione
	Particelle interessate
	Limite foglio catastale