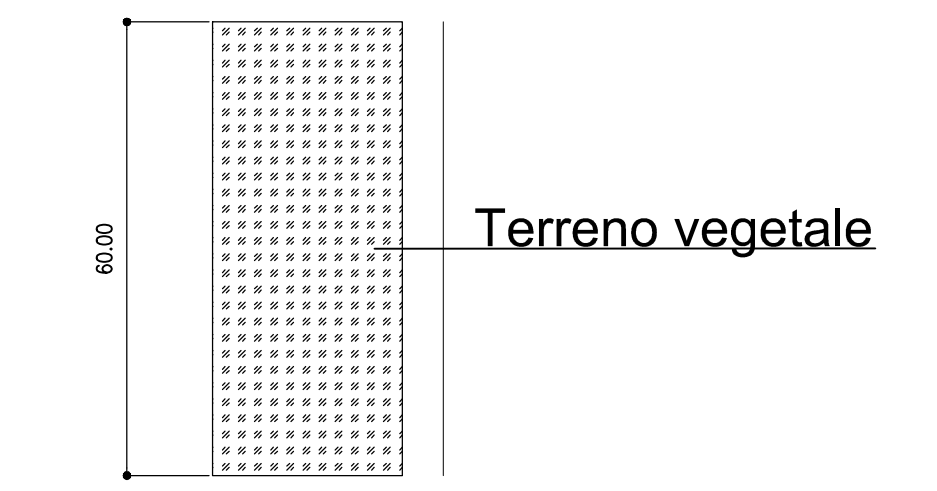
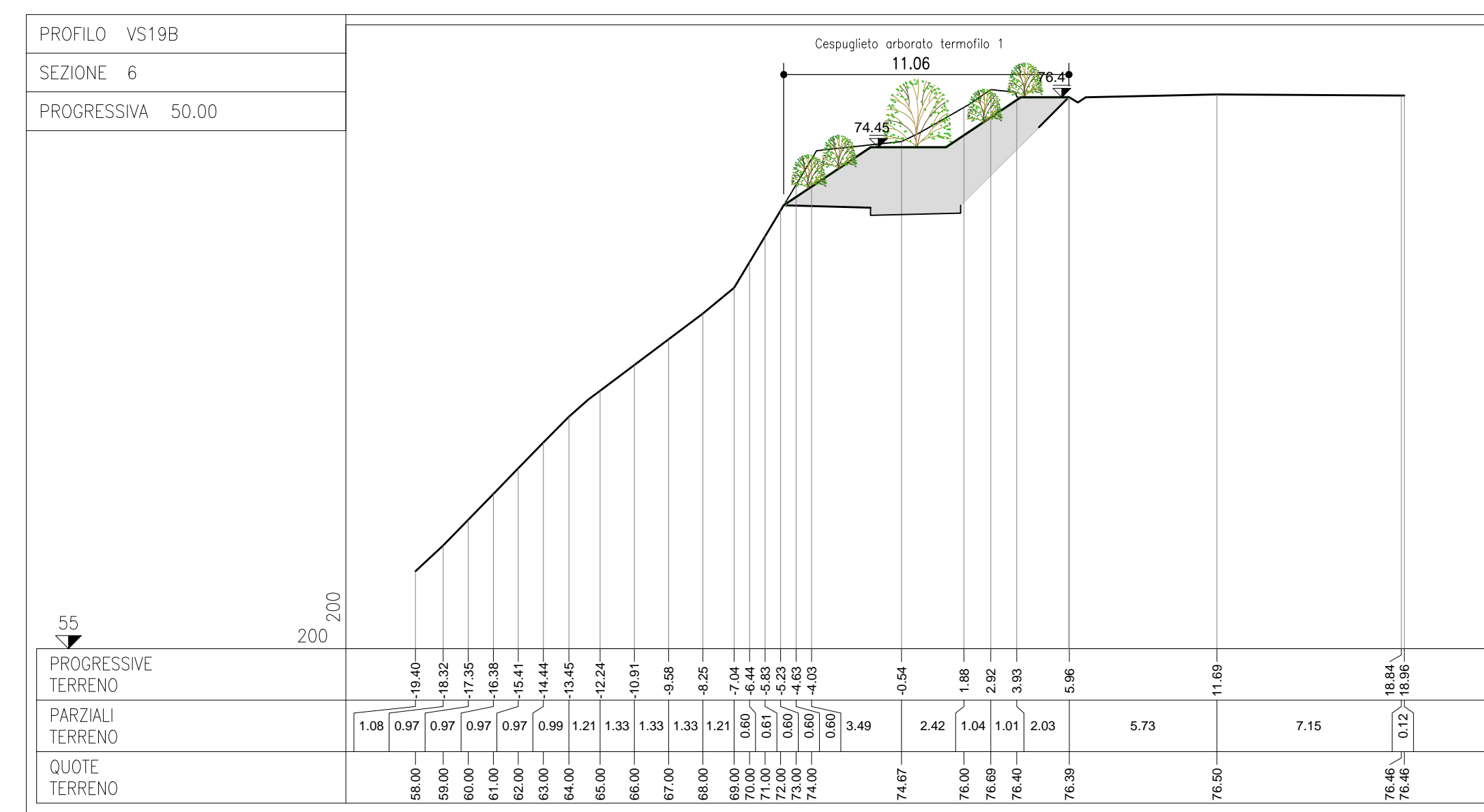
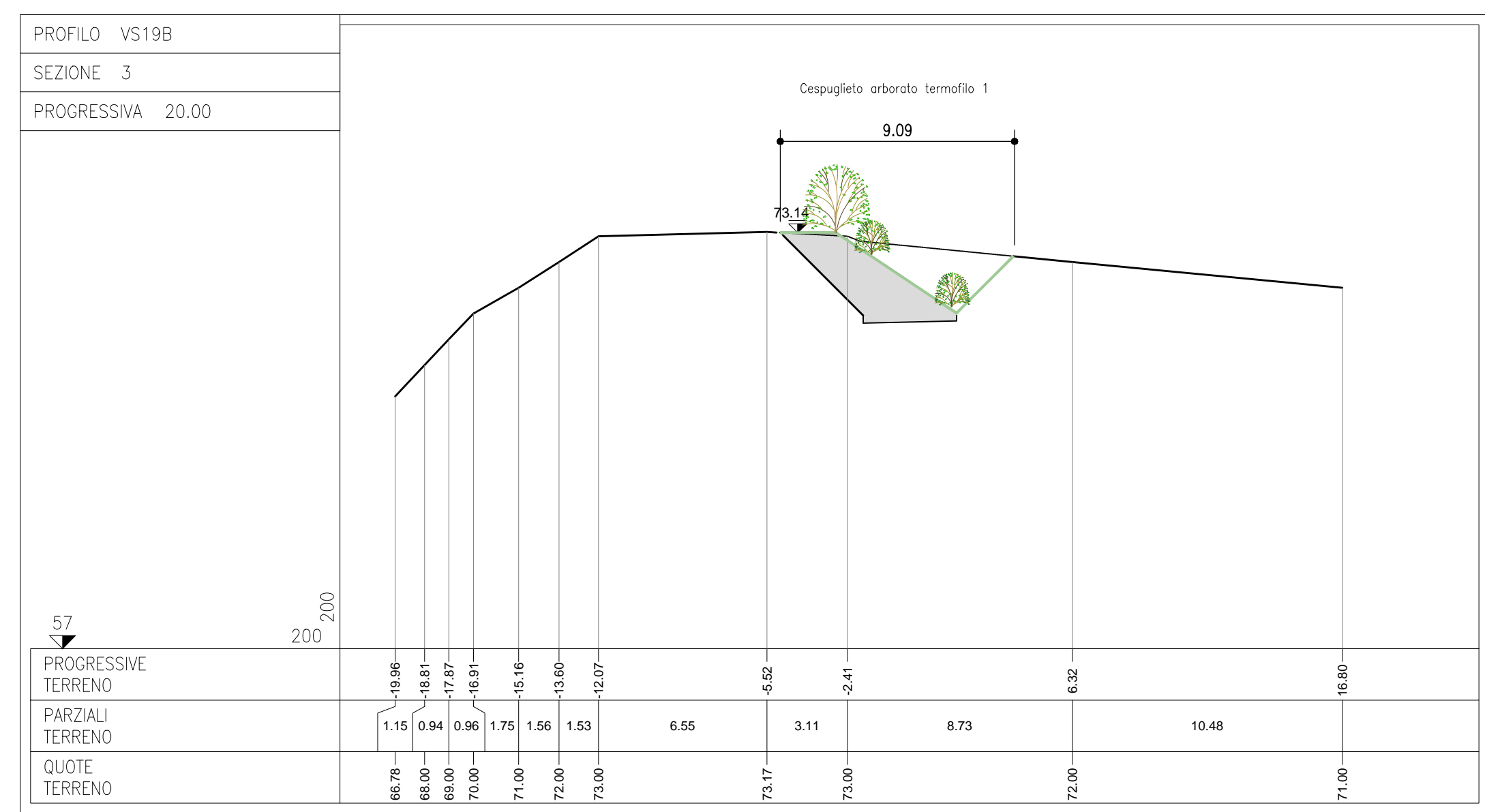


Prato cespugliato termofilo (Tipo 1)



LEGENDA

SIMBOLO	DESCRIZIONE
	LIMITE SUPERIORE TERRENO VEGETALE*



* L'altezza del terreno vegetale è intesa come spessore finito dopo le attività di riporto e costipamento previste nelle Norme Tecniche del CSA



NODO STRADALE E AUTOSTRADALE DI GENOVA

Adeguamento del sistema
A7 - A10 - A12
Lotto 1B - Opere propedeutiche - Secondo stralcio

PROGETTO ESECUTIVO

CN - CANTIERIZZAZIONI

VIABILITA' DI CANTIERE

VS19B - VOLTRI

INTERVENTO DI RIPRISTINO
SEZIONI PROGETTO OPERE A VERDE

IL PROGETTISTA SPECIALISTICO Ing. Davide Mambretti Circ. Ingg. Milano n. A/2007 RESPONSABILE NATURA E TERRITORIO	IL RESPONSABILE INTEGRAZIONE PRESTAZIONI SPECIALISTICHE Ing. Michele Ranzani Circ. Ingg. Genova n. A1/04	IL DIRETTORE TECNICO Ing. Orlando Mezza Circ. Ingg. Pavia n. 1496
--	---	---

CODICE IDENTIFICATIVO		ORDINATORE	
APPARTAMENTO/PROGETTO	APPARTAMENTO/DIRETTORE	APPARTAMENTO/ELABORATO	ORDINATORE
110721	LL1B PE/CN/VCN VS19B	OPV00 DSUA 8491 -1	SCALA 1:200

PROJECT MANAGER Ing. Sara Frisani Circ. Ingg. Genova n. 9810A	SUBPROGETTO/REVISIONE P.R. Ing. Francesco... Circ. Ingg. Genova n. 9810A	REVISIONE 1.00 08/02/2018 1.01 12/02/2018 1.02 15/02/2018 1.03 18/02/2018 1.04 21/02/2018 1.05 24/02/2018 1.06 27/02/2018 1.07 01/03/2018 1.08 04/03/2018 1.09 07/03/2018 1.10 10/03/2018 1.11 13/03/2018 1.12 16/03/2018 1.13 19/03/2018 1.14 22/03/2018 1.15 25/03/2018 1.16 28/03/2018 1.17 31/03/2018 1.18 03/04/2018 1.19 06/04/2018 1.20 09/04/2018 1.21 12/04/2018 1.22 15/04/2018 1.23 18/04/2018 1.24 21/04/2018 1.25 24/04/2018 1.26 27/04/2018 1.27 30/04/2018 1.28 03/05/2018 1.29 06/05/2018 1.30 09/05/2018 1.31 12/05/2018 1.32 15/05/2018 1.33 18/05/2018 1.34 21/05/2018 1.35 24/05/2018 1.36 27/05/2018 1.37 30/05/2018 1.38 02/06/2018 1.39 05/06/2018 1.40 08/06/2018 1.41 11/06/2018 1.42 14/06/2018 1.43 17/06/2018 1.44 20/06/2018 1.45 23/06/2018 1.46 26/06/2018 1.47 29/06/2018 1.48 02/07/2018 1.49 05/07/2018 1.50 08/07/2018 1.51 11/07/2018 1.52 14/07/2018 1.53 17/07/2018 1.54 20/07/2018 1.55 23/07/2018 1.56 26/07/2018 1.57 29/07/2018 1.58 01/08/2018 1.59 04/08/2018 1.60 07/08/2018 1.61 10/08/2018 1.62 13/08/2018 1.63 16/08/2018 1.64 19/08/2018 1.65 22/08/2018 1.66 25/08/2018 1.67 28/08/2018 1.68 31/08/2018 1.69 03/09/2018 1.70 06/09/2018 1.71 09/09/2018 1.72 12/09/2018 1.73 15/09/2018 1.74 18/09/2018 1.75 21/09/2018 1.76 24/09/2018 1.77 27/09/2018 1.78 30/09/2018 1.79 03/10/2018 1.80 06/10/2018 1.81 09/10/2018 1.82 12/10/2018 1.83 15/10/2018 1.84 18/10/2018 1.85 21/10/2018 1.86 24/10/2018 1.87 27/10/2018 1.88 30/10/2018 1.89 02/11/2018 1.90 05/11/2018 1.91 08/11/2018 1.92 11/11/2018 1.93 14/11/2018 1.94 17/11/2018 1.95 20/11/2018 1.96 23/11/2018 1.97 26/11/2018 1.98 29/11/2018 1.99 02/12/2018 2.00 05/12/2018
---	--	--

VISTO DEL COMMITTENTE Ing. Andrea Sabatini	VISTO DEL CONCESSIONE Maurizio della Infrastrutture e dei Trasporti
---	--

IL PRESENTE DOCUMENTO HA FINO' AD OGGI SEDE SOLO A SCOPO INFORMATIVO. IL SUO CONTENUTO NON DEVE ESSERE TRATTO IN NESSUN MODO COME DOCUMENTO TECNICO. IL SUO CONTENUTO NON DEVE ESSERE TRATTO IN NESSUN MODO COME DOCUMENTO TECNICO. IL SUO CONTENUTO NON DEVE ESSERE TRATTO IN NESSUN MODO COME DOCUMENTO TECNICO.