




COROGRAFIA Scala 1:700.000

 TAVOLE IN VARIANTE




1	25/06/2013	Inserite modifiche progettuali	Gioacchini	Brunetti	Sabbatini
0	10/02/2012	Emissione	Gioacchini	Casati	Sabbatini
Rev.	DATA	DESCRIZIONE	ELABORATO	VERIFICATO	APPROVATO
 SNAM RETE GAS		 Snamprogetti		COMMESSA 663000	UNITA' 000
METANODOTTO: FOLIGNO - SESTINO Variante di tracciato nei territori comunali di Gualdo Tadino e Gubbio DN 1200 (48"), DP 75 bar			DISEGNO LB-D-83524		
			REVISIONE 1		
STRUMENTI DI TUTELA E PIANIFICAZIONE NORMATIVA A CARATTERE NAZIONALE			FG. 1 DI 4		
			SCALA 1:10.000		

PLANIMETRIA



LEGENDA MECCANICA

-  VARIANTE IN PROGETTO
-  Metanodotto: Foligno - Sestino
-  CONDOTTA ESISTENTE
-  IMPIANTI IN PROGETTO
-  IMPIANTI ESISTENTI
-  PUNTO DI INTERCETTAZIONE DI LINEA (PIL)
-  PUNTO DI INTERCETTAZIONE DI DERIVAZIONE IMPORTANTE (PIDI)
-  PUNTO DI INTERCETTAZIONE CON DISCAGGIO DI ALLACCIAMENTO (PIDA)
-  PUNTO DI INTERCETTAZIONE DI DERIVAZIONE SEMPLICE (PIDS)
-  SEGNA PIG
-  GIUNTO ISOLANTE
-  CABINA DI RIDUZIONE
-  PUNTO DI LANCIO E RICEVIMENTO PIG
-  INFRASTRUTTURE IN PROGETTO

LEGENDA OPERE ACCESSORIE

-  Pista provvisoria di passaggio
-  Adeguamento strade esistenti
-  Strada di accesso agli impianti

INFRASTRUTTURE PROVVISORIE

-  Piazzole stoccaggio tubazioni
-  Depositi temporanei

LEGENDA DEI VINCOLI


-  VINCOLO IDROGEOLOGICO (RD 3267/23)

BENI CULTURALI E PAESAGGISTICI (D Lgs. 42/04)

Parte II Beni culturali (artt. 10-11)



-  areali
-  puntiformi


Parte III Beni paesaggistici


-  Immobili ed aree di notevole interesse pubblico (art.136)


-  Aree tutelate per legge (art.142)


Territoricostieri (lett. a) e conterminiai laghi (lett. b) per una fascia di 300 m dalla linea di battigia. Fiumi, torrenti e corsi d'acqua (lett. c) iscritti agli elenchi previsti dal T.U. approvato con R. D. 1775 e relative sponde per una fascia di 150 m


-  Montagne eccedenti 1600 m per la catena Alpina e 1200 m per quella Appenninica e le isole (lett. d)
-  Ghiacciai e circhi glaciali (lett. e)


-  Parchie riserve nazionali e regionali ed i territori di protezione esterna dei parchi (lett. f)


-  Territori ricoperti da foreste e boschi, anchorche' percorse dal fuoco, e quelli sottoposti a vincolo di rimboscimento (lett. g)







-  Aree assegnate ad Universita' o gravate da usi civici (lett. h)

-  Zone umide incluse nell'elenco di cui al DPR 448/76 (lett. i)

-  Zone di interesse archeologico (lett. m)

-  Beni individuati a norma dell' art. 1-quinquies della L. 431/85 (art. 159 comma 5)

-  SITI DI IMPORTANZA COMUNITARIA (92/43/CEE) E ZONE DI PROTEZIONE SPECIALE (79/409/CEE)

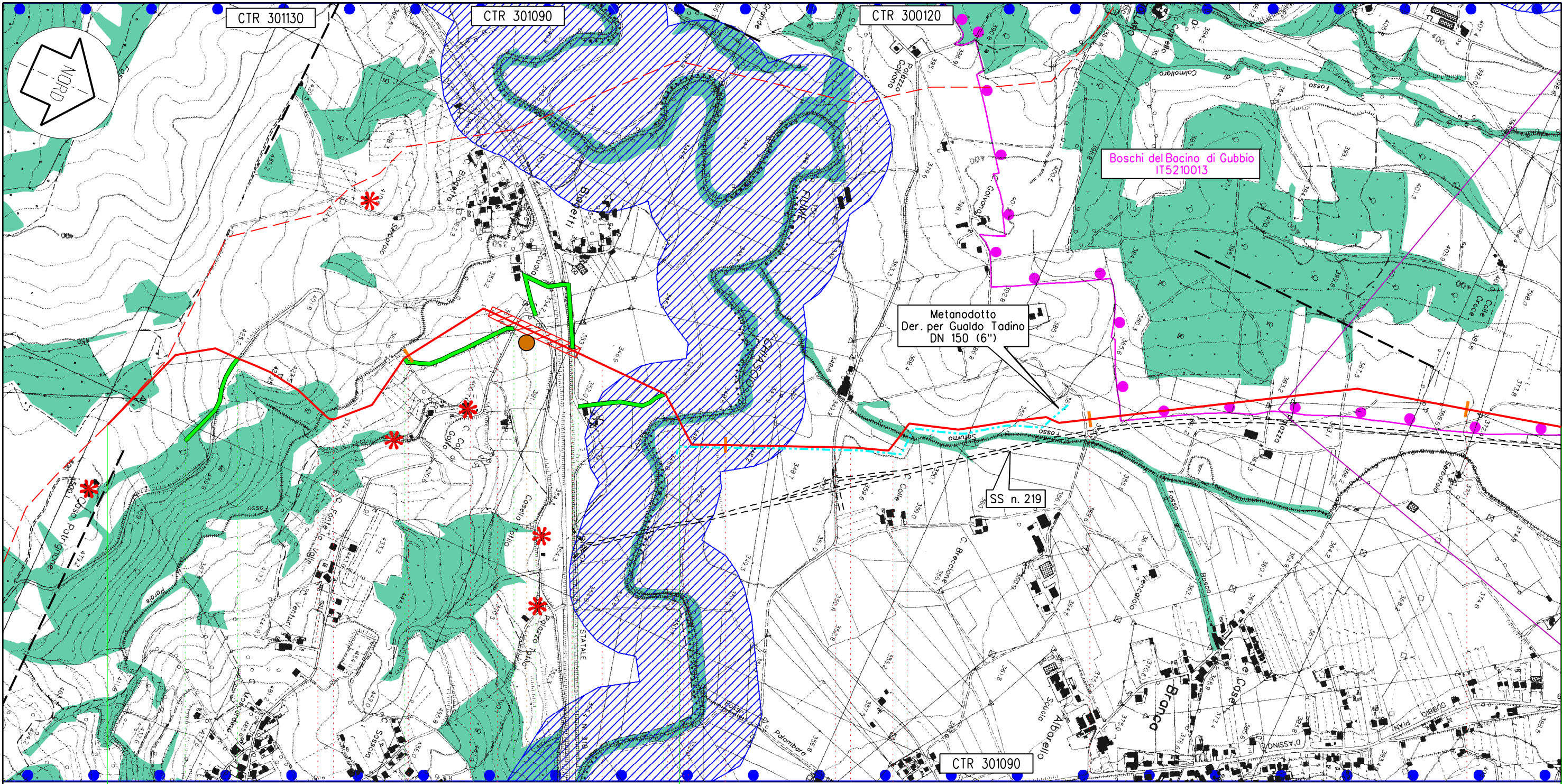
COMUNI
PROVINCIE
PROGRESSIVE CHILOMETRICHE
LIMITI DI TRONCO
PUNTI IMPIANTISTICI
PISTE PROVVISORIE  ADEGUAMENTI  STRADE DI ACCESSO 
DEPOSITI TEMPORANEI  PIAZZOLE STOCCAGGIO TUBAZIONI 
ALLARGAMENTO FASCIA DI LAVORO 
OPERE CIVILI  Trasversali  Longitudinali

DATI DI PROGETTO



METANODOTTO: FOLIGNO - SESTINO
 Variante di tracciato nei territori comunali di Gualdo Tadino e Gubbio
 STRUMENTI DI TUTELA E PIANIFICAZIONE NORMATIVA A CARATTERE NAZIONALE

DISEGNO LB-D-83524
 Foglio 2 di 4
 REVISIONE 1
 COMMESSA 663000
 SCALA 1:10.000



Gualdo Tadino

Gubbio

PG

7,790
Variante Met. Foligno - Sestino

km 0,000



1

2

3

4

C1

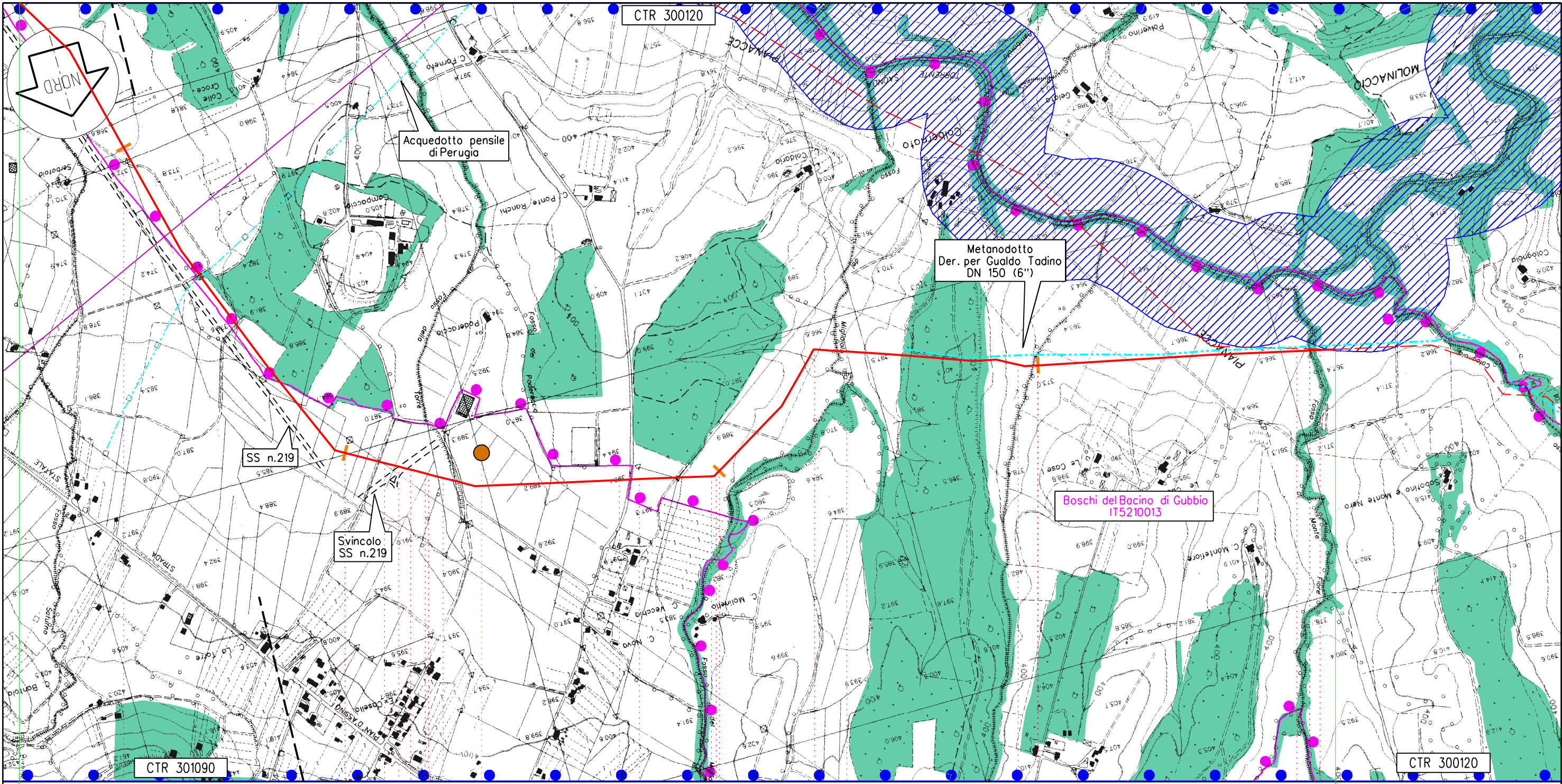


METANODOTTO: FOLIGNO - SESTINO
Variante di tracciato nei territori comunali di Gualdo Tadino e Gubbio
STRUMENTI DI TUTELA E PIANIFICAZIONE
NORMATIVA A CARATTERE NAZIONALE

DISEGNO LB-D-83524
Foglio 3 di 4
REVISIONE 1
COMMESSA 663000
SCALA 1:10.000

Tavola
1

Il presente disegno e' di proprieta' aziendale - La societa' tutelera' i propri diritti a termine di legge.



Gubbio
PG
7,790
Variante Met. Foligno - Sestino

km 7,790

4

5

6

7

C2

1



METANODOTTO: FOLIGNO - SESTINO
Variante di tracciato nei territori comunali di Gualdo Tadino e Gubbio
STRUMENTI DI TUTELA E PIANIFICAZIONE
NORMATIVA A CARATTERE NAZIONALE

DISEGNO LB-D-83524
Foglio 4 di 4
REVISIONE 1
COMMESSA 663000
SCALA 1:10.000

Tavola
2

Il presente disegno e' di proprieta' aziendale - La societa' tutelera' i propri diritti a termine di legge.