

COROGRAFIA Scala 1:700.000

 TAVOLE IN VARIANTE

1	25/06/2013	Inserite modifiche progettuali	Gioacchini	Brunetti	Sabbatini
0	10/02/2012	Emissione	Gioacchini	Casati	Sabbatini
Rev.	DATA	DESCRIZIONE	ELABORATO	VERIFICATO	APPROVATO
 SNAM RETE GAS		 Snamprogetti		COMMESSA 663000	UNITA' 000
METANODOTTO: FOLIGNO - SESTINO Variante di tracciato nei territori comunali di Gualdo Tadino e Gubbio DN 1200 (48"), DP 75 bar			DISEGNO LB-D-83532		
USO DEL SUOLO			FG. 1	DI 4	REVISIONE 1
			SCALA 1:10.000		

PLANIMETRIA

LEGENDA MECCANICA

- VARIANTE IN PROGETTO
- - - Metanodotto: Foligno - Sestino
- · - · - CONDOTTA ESISTENTE
- IMPIANTI IN PROGETTO
- IMPIANTI ESISTENTI
- PUNTO DI INTERCETTAZIONE DI LINEA (PIL)
- PUNTO DI INTERCETTAZIONE DI DERIVAZIONE IMPORTANTE (PIDI)
- PUNTO DI INTERCETTAZIONE CON DISCAGGIO DI ALLACCIAMENTO (PIDA)
- PUNTO DI INTERCETTAZIONE DI DERIVAZIONE SEMPLICE (PIDS)
- SEGNA PIG
- GIUNTO ISOLANTE
- CABINA DI RIDUZIONE
- PUNTO DI LANCIO E RICEVIMENTO PIG
- GALLERIA - MICRO/MINI TUNNEL - RAISE BORING
- - - INFRASTRUTTURE IN PROGETTO

LEGENDA OPERE ACCESSORIE

- Pista provvisoria di passaggio
- Adeguamento strade esistenti
- Strada di accesso agli impianti

INFRASTRUTTURE PROVVISORIE

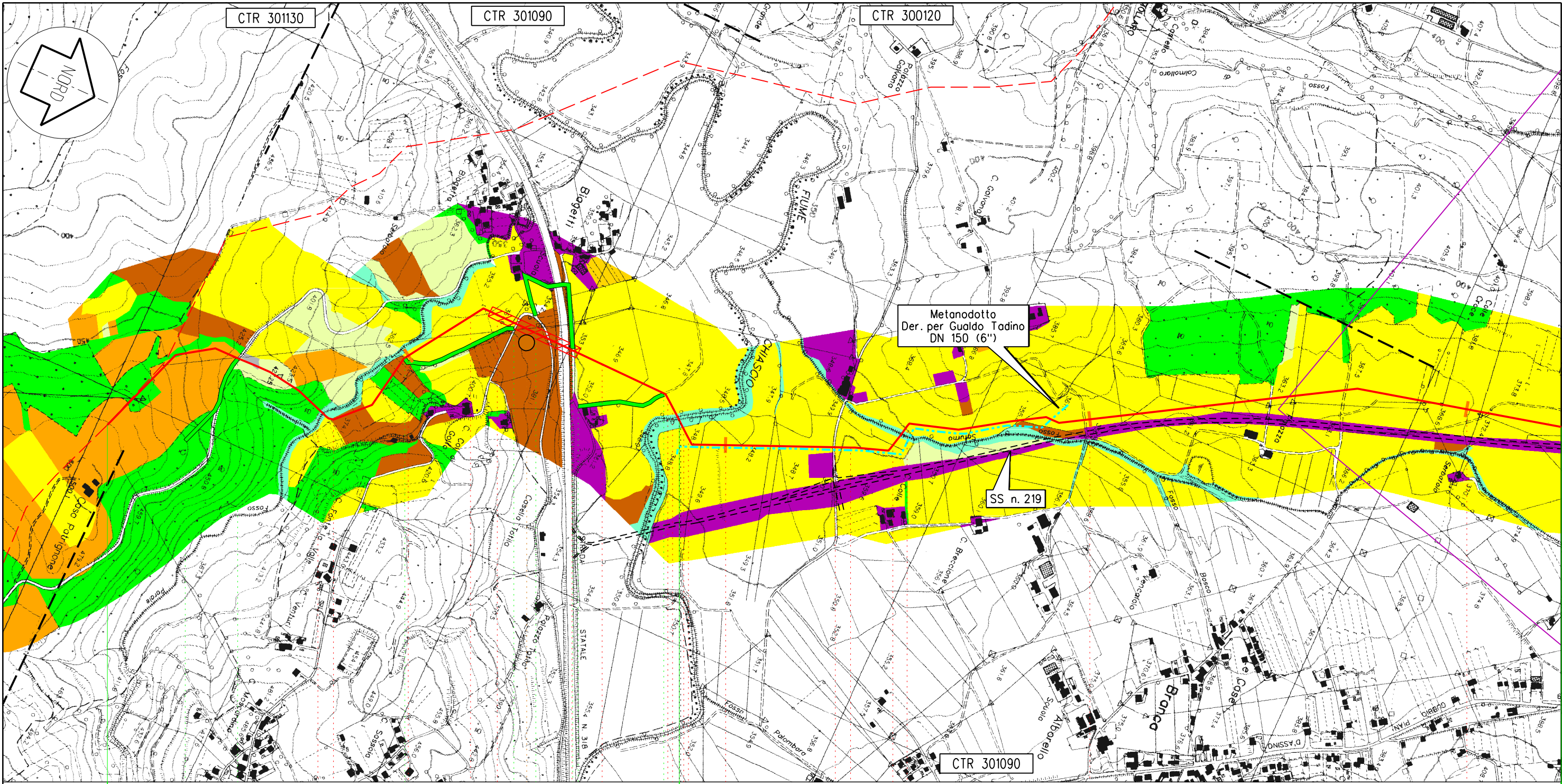
- Piazzole stoccaggio tubazioni
- Depositi temporanei

LEGENDA USO DEL SUOLO

- BOSCO MISTO DI CONIFERE E LATIFOGIE
- BOSCO DI LATIFOGIE
- BOSCO DI CONIFERE
- INCOLTI ERBACEI ED ARBUSTIVI
- VEGETAZIONE RIPARIALE
- MACCHIE E ARBUSTETI
- SEMINATIVI ARBORATI
- LEGNOSE AGRARIE
- SEMINATIVI SEMPLICI
- PRATI E PASCOLI
- ROCCIA AFFIORANTE, CAVE, GRETI FLUVIALI, SPECCHID'ACQUA
- AREE URBANIZZATE

COMUNI
PROVINCIE
PROGRESSIVE CHILOMETRICHE
LIMITI DI TRONCO
PUNTI IMPIANTISTICI
PISTE PROVVISORIE ADEGUAMENTI STRADE DI ACCESSO
DEPOSITI TEMPORANEI PIAZZOLE STOCCAGGIO TUBAZIONI
ALLARGAMENTO FASCIA DI LAVORO
OPERE CIVILI Trasversali Longitudinali

DATI DI PROGETTO



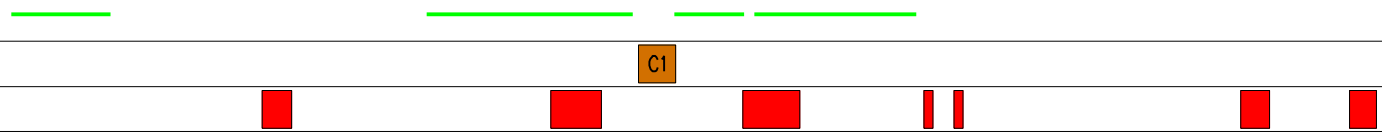
Gualdo Tadino

Gubbio

PG

km 0,000

7,790
Variante Met. Foligno - Sestino



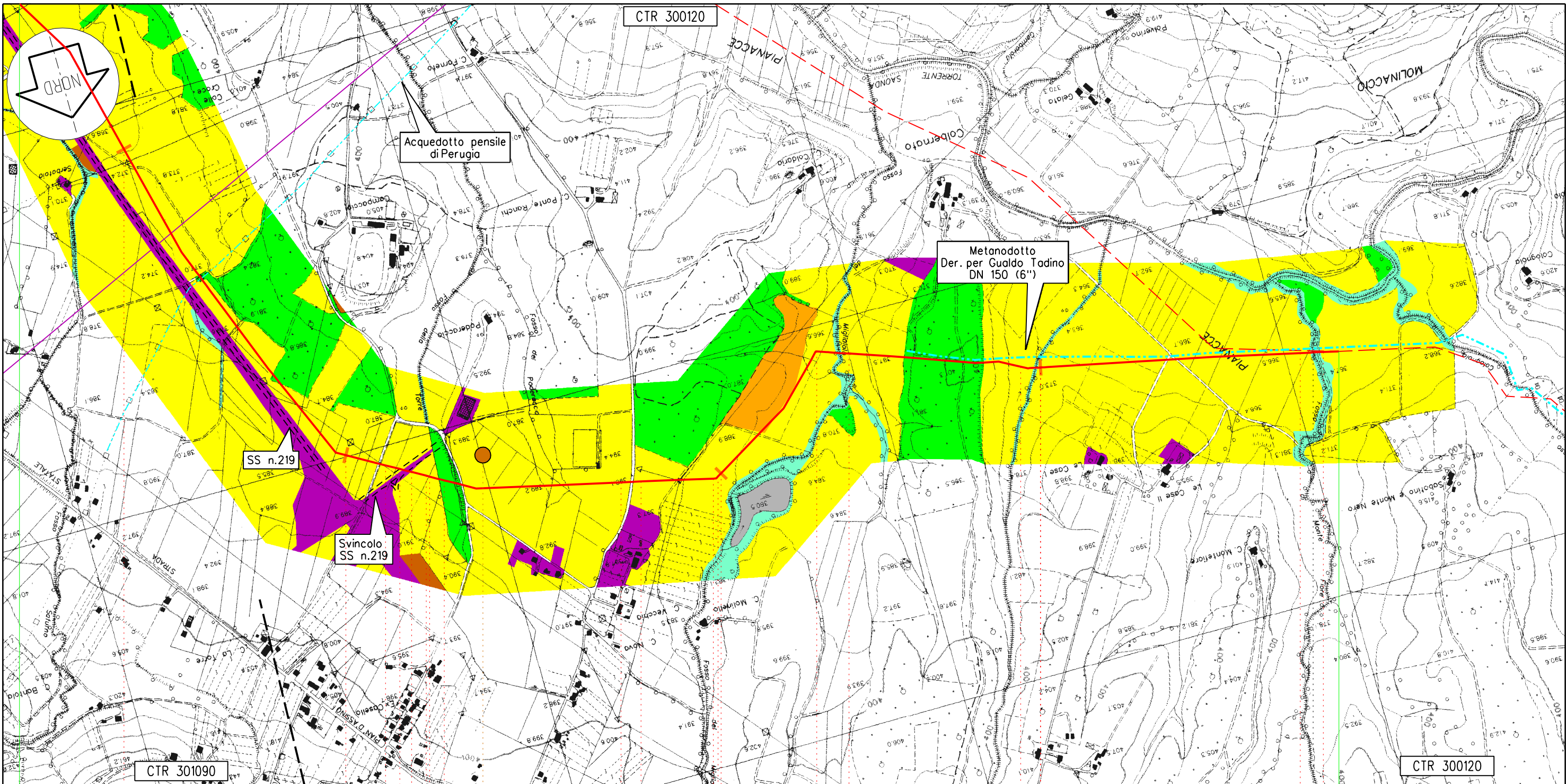
SNAM RETE GAS
Progettista
Snamprogetti

METANODOTTO: FOLIGNO - SESTINO
Variante di tracciato nei territori comunali di Gualdo Tadino e Gubbio
USO DEL SUOLO

DISEGNO LB-D-83532
Foglio 3 di 4
REVISIONE 1
COMMESSA 663000
SCALA 1:10.000

Tavola
1

Il presente disegno e' di proprieta' aziendale - La societa' tutelera' i propri diritti a termine di legge.



Gubbio

PG

7,790

Variante Met. Foligno - Sestino

km 7,790

4

5

6

7

C2

1



METANODOTTO: FOLIGNO - SESTINO
 Variante di tracciato nei territori comunali di Gualdo Tadino e Gubbio
USO DEL SUOLO

DISEGNO LB-D-83532
 Foglio 4 di 4
 REVISIONE 1
 COMMESSA 663000
 SCALA 1:10.000

Tavola
 2

Il presente disegno e' di proprieta' aziendale - La societa' tutelera' i propri diritti a termine di legge.