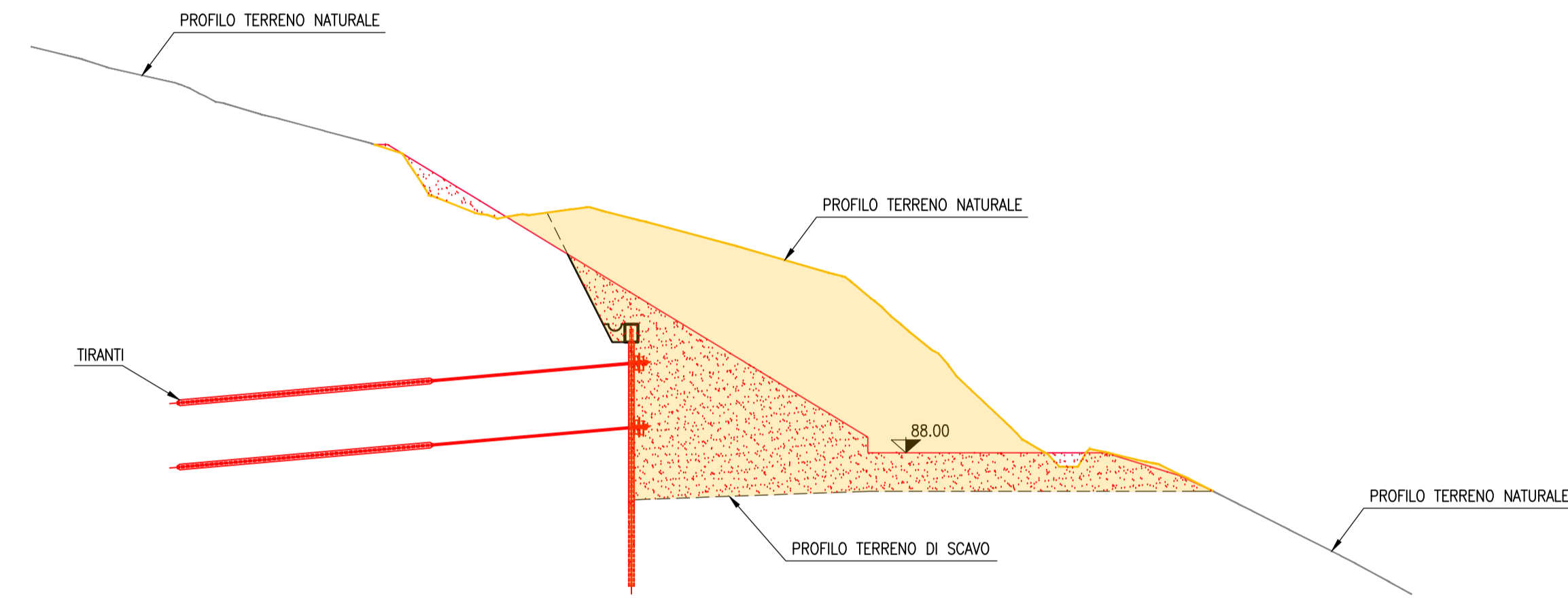
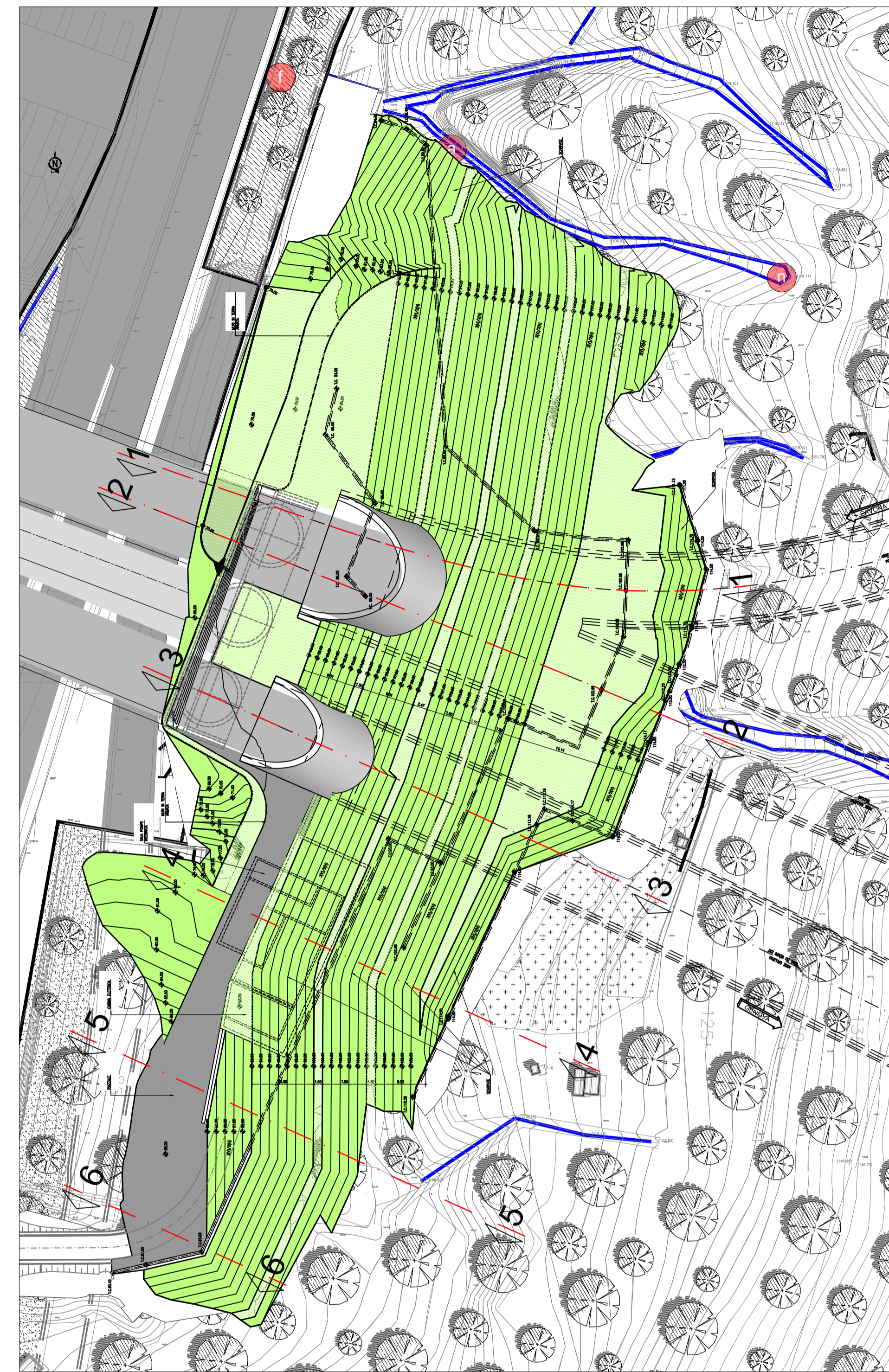
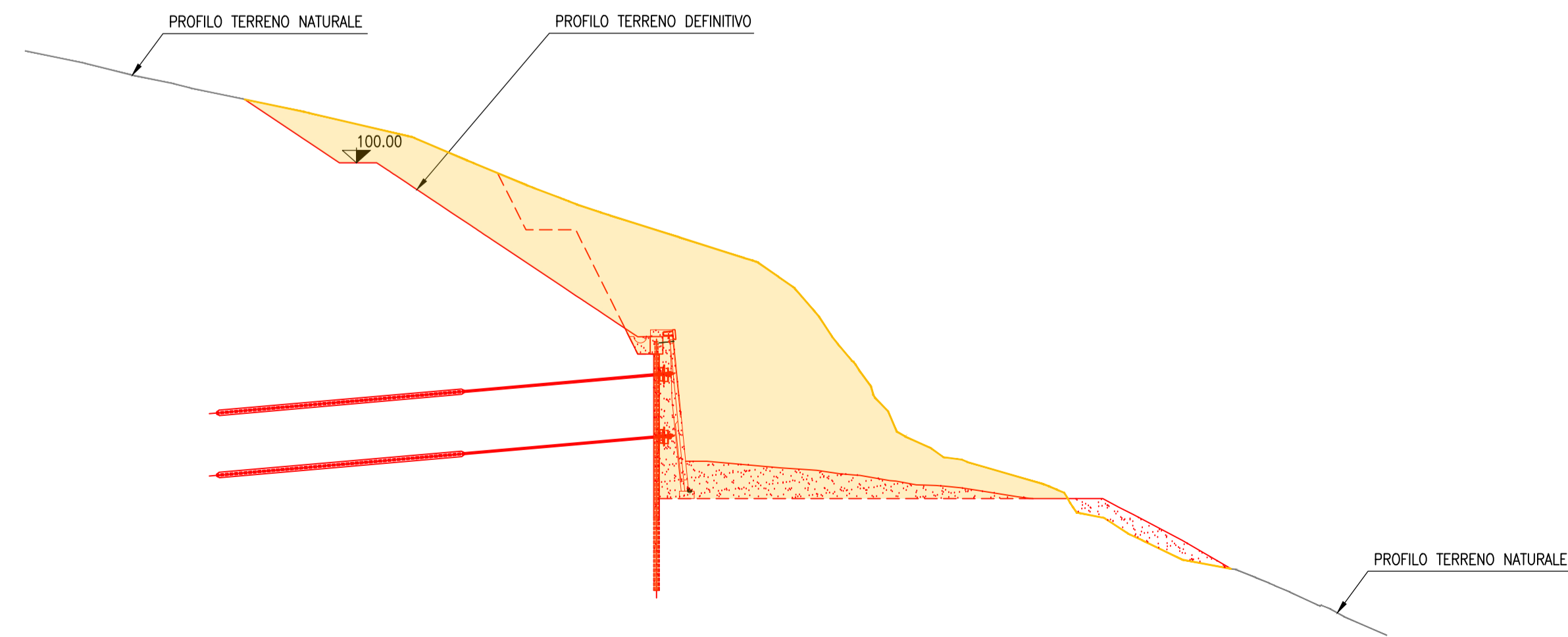



STRADA DI ACCESSO CABINA - SEZIONE 5-5
1:200



STRADA DI ACCESSO CABINA - SEZIONE 6-6
1:200



KEY-MAP



LEGENDA

Q.S. 81.78	Quota scavo
Q.R. 83.93	Quota rotazione piattaforma
Q.P. 83.87	Quota progetto asse tracciamento
T.C. 96.20	Testa trave coronamento
89.50	Quota generica
[Yellow box]	TERRENO DI SCAVO
[Red hatched box]	CONFIGURAZIONE MORFOLOGICA DI PROGETTO



NODO STRADALE E AUTOSTRADALE DI GENOVA

Adeguamento del sistema
A7 - A10 - A12

Lotto 2 - Ambito Bolzaneto

PROGETTO ESECUTIVO

A3 - ADEGUAMENTO AUTOSTRADA A12

GALLERIA BRIC DU VENTO

Inserimento paesaggistico imb. Bric du Vento/Baccan/Polcevera

Sezioni trasversali - Scavi e riporti
Configurazione morfologica del terreno - Tav. 3/3

IL PROGETTISTA SPECIALISTICO Arch. Enrico Francesconi Ord. Arch. Milano N. 16888 RESPONSABILE ARCHITETTURA E PAESAGGIO	IL RESPONSABILE INTEGRAZIONE PRESTAZIONI SPECIALISTICHE Ing. Pietro Mele Ord. Ingg. Milano N. A30141	IL DIRETTORE TECNICO Ing. Orlindo Mazza Ord. Ingg. Pavia N. 1496 PROGETTAZIONE NUOVE OPERE AUTOSTRADALI
--	---	--

RIFERIMENTO PROGETTO		CODICE IDENTIFICATIVO			RIFERIMENTO ELABORATO			ORDINATORE			
Codice Concessione	TEGID 10/2017 Cod. Aquedotti	Fase	Capitolo	Paragrafo	Int. S.S.	Parte-esperta	Inq.	Disegnato	Progressivo	Rev.	SCALA
110722	LL02	PE	A3	G12	GP12W	SZT00	DAUA	1520	2		1:200

	PROJECT MANAGER: Ing. Sara Frisani Ord. Ingg. Genova N. 9810A	SUPPORTO SPECIALISTICO: 	REVISIONE
	REDATTO:	VERIFICATO:	n. data
			0 LUGLIO 2018
			1 OTTOBRE 2018
		2 FEBBRAIO 2019	
		3	
		4	

VISTO DEL COMMITTENTE IL RESPONSABILE UNICO DEL PROCEDIMENTO Ing. Alberto Salotti	VISTO DEL CONCEDENTE Ministero delle Infrastrutture e dei Trasporti DIREZIONE REGIONALE DI GENOVA DIREZIONE REGIONALE DI GENOVA
---	--