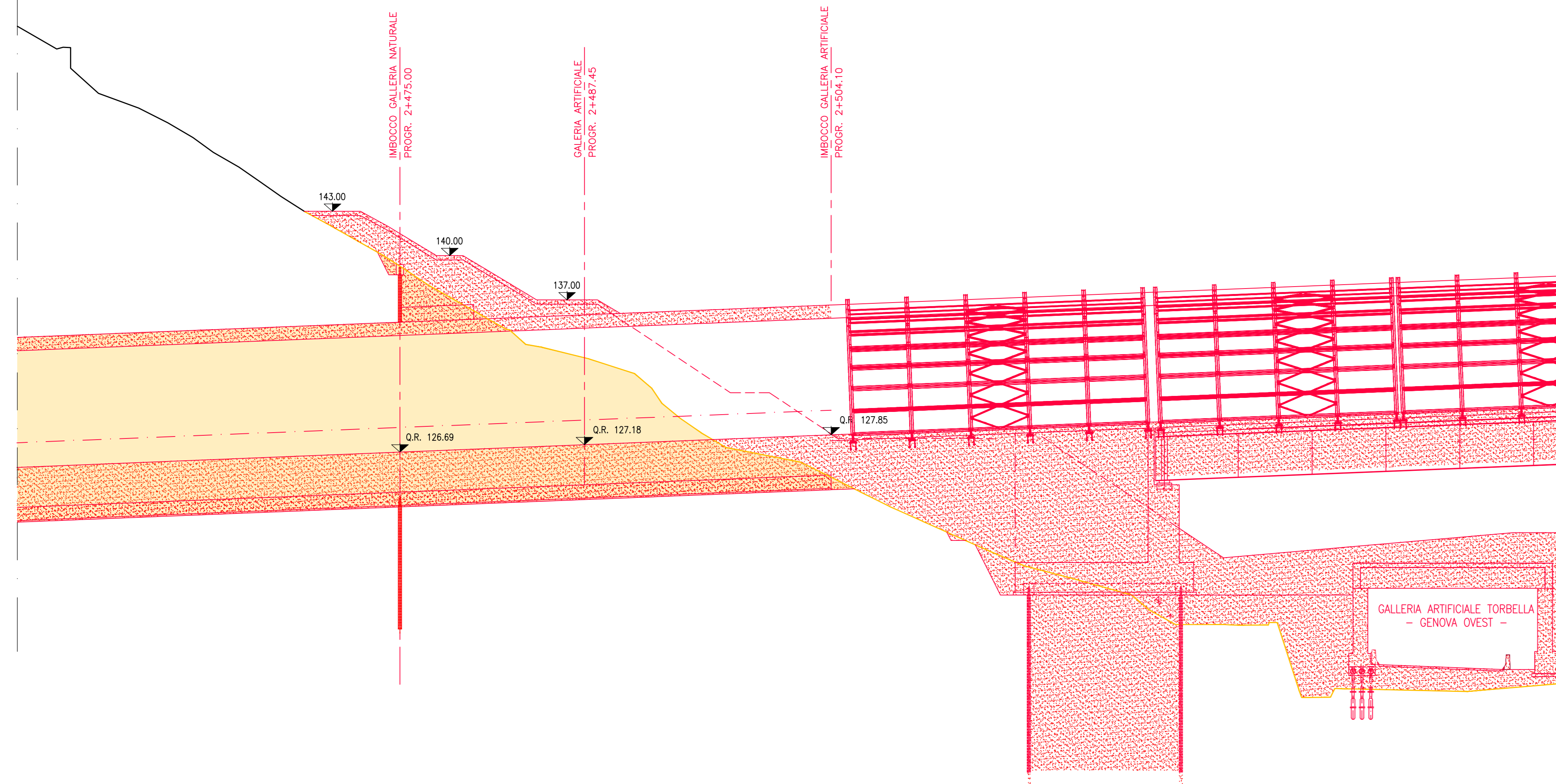
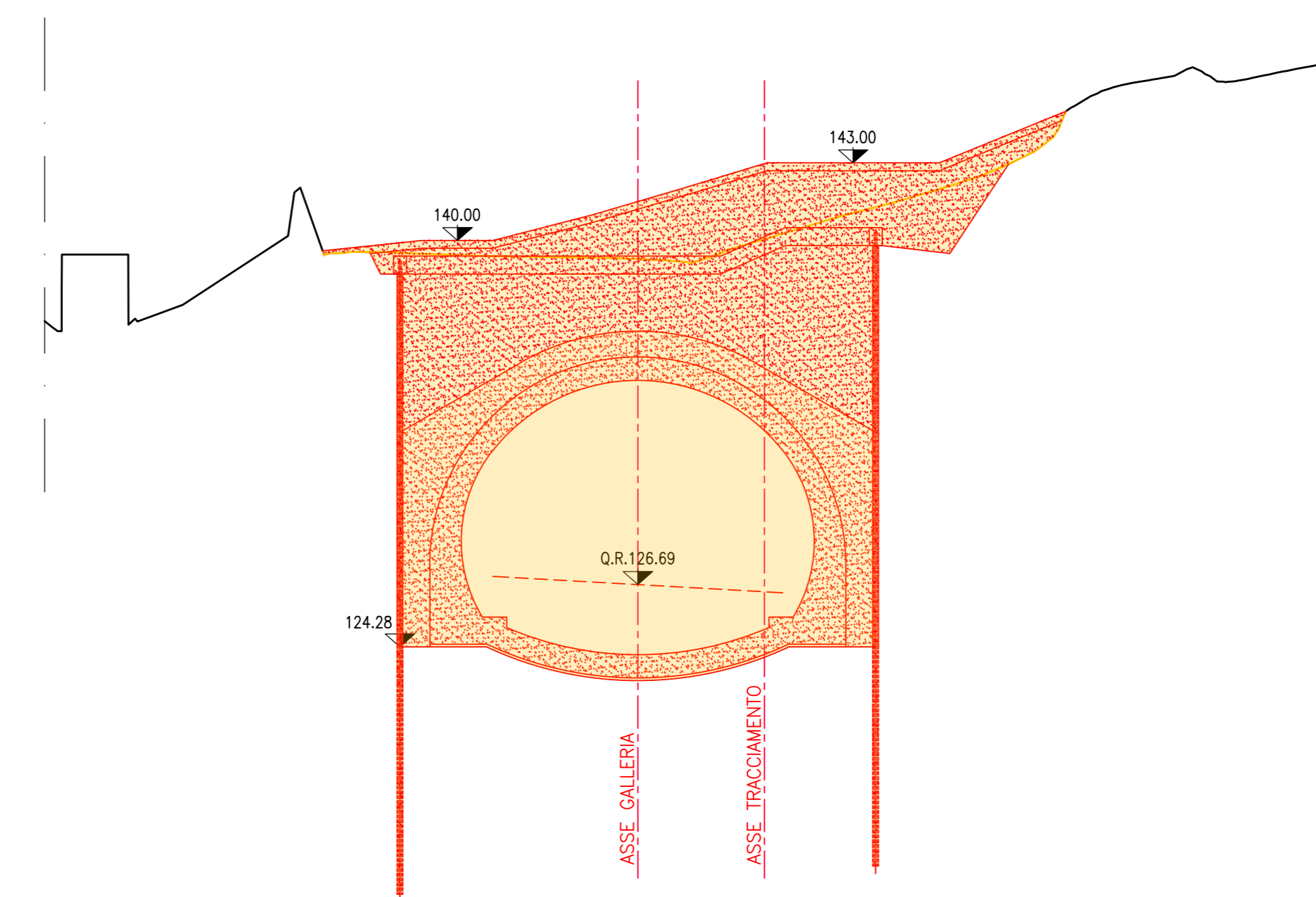


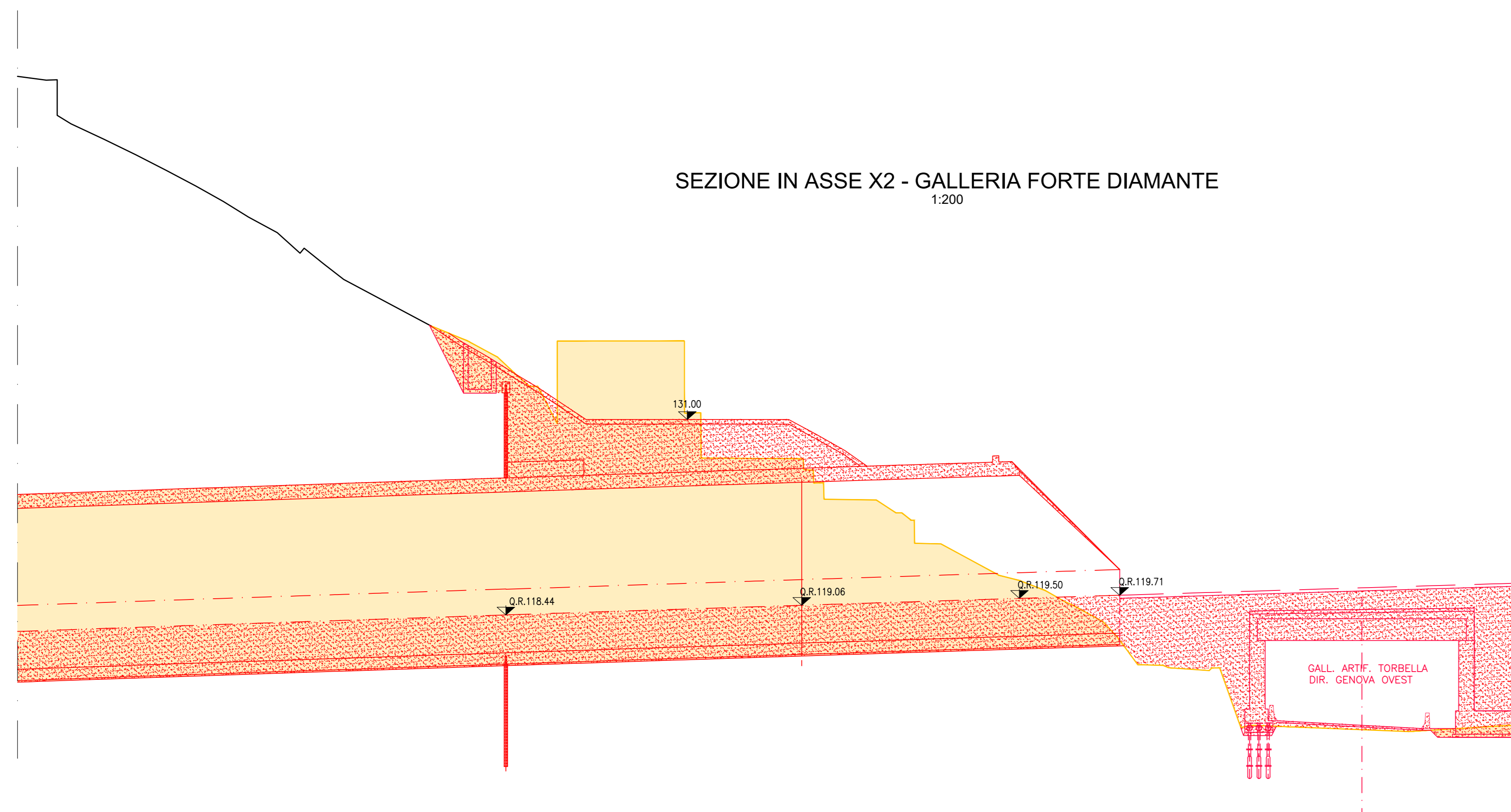
SEZIONE IN ASSE X1 - GALLERIA BRIC DU VENTO  
1:200



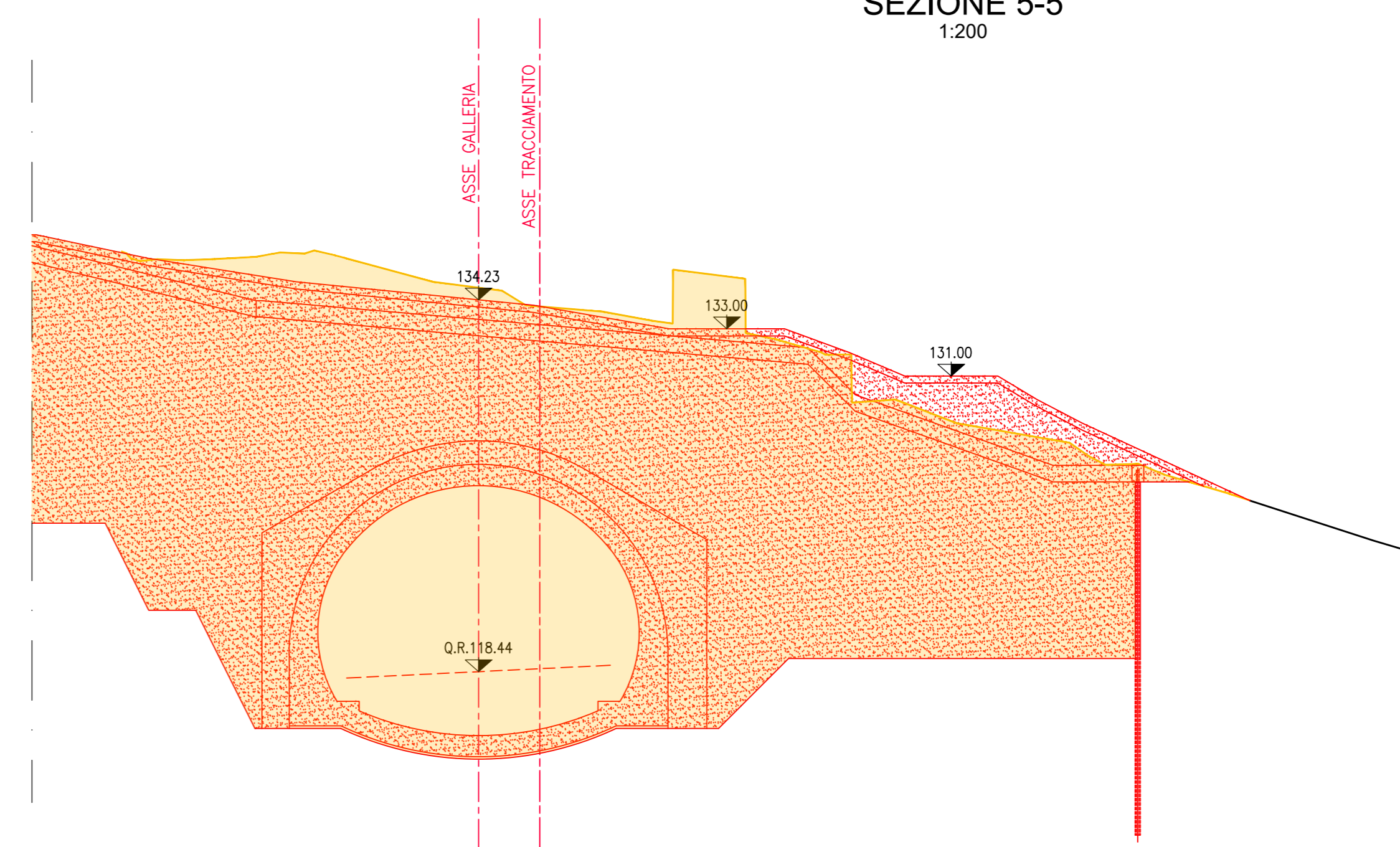
SEZIONE 3-3  
1:200



SEZIONE IN ASSE X2 - GALLERIA FORTE DIAMANTE  
1:200



SEZIONE 5-5  
1:200



KEY-MAP


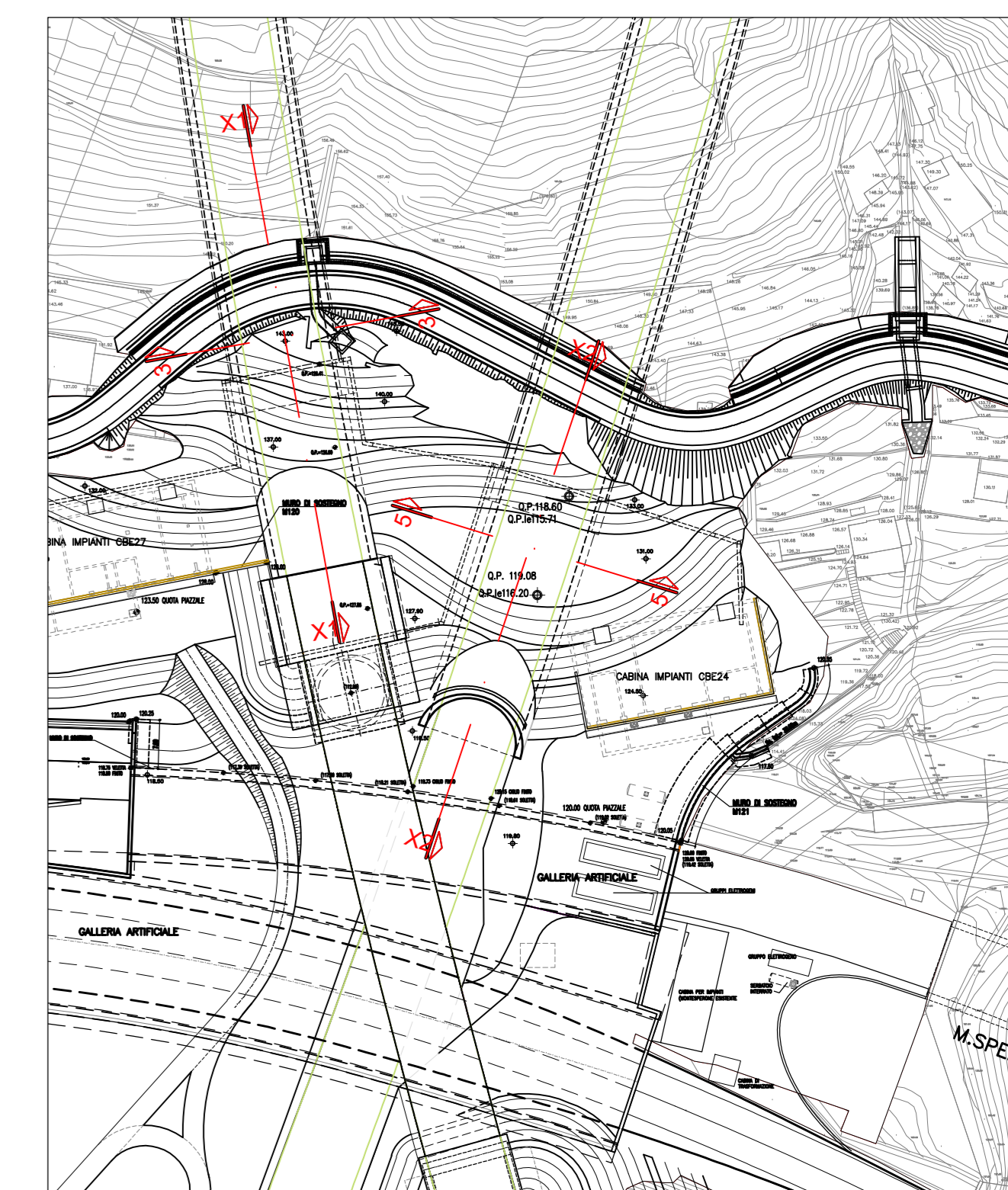


TABELLA MATERIALI:

LEGENDA	
81.78	Quota generica
Q.R. 83.93	Quota rotazione piattaforma

QUADRO D'UNIONE



**autostrade** per l'italia

NODO STRADALE E AUTOSTRADALE DI GENOVA

Adeguamento del sistema  
A7 - A10 - A12

Lotto 3 - Ambito Torbella

**PROGETTO ESECUTIVO**

**A2 - ADEGUAMENTO AUTOSTRADA A7**

**GALLERIA FORTE DIAMANTE**

Inserimento paesaggistico Imbocco Forte Diamante Sud

Sezioni trasversali - Scavi e riporti  
Configurazione morfologica del terreno

IL PROGETTISTA SPECIALISTICO Arch. Enrico Feronzi Ord. Ingg. Milano N. 10988 RESPONSABILE ARCHITETTURA E PAESAGGIO	IL RESPONSABILE INTEGRAZIONE PRESTAZIONI SPEDALISTICHE Ing. Piero Mela Ord. Ingg. Milano N. 430141	IL DIRETTORE TECNICO Ing. Oreste Morzi Ord. Ingg. Parma N. 1406
--	---	---

CODICE IDENTIFICATIVO		ORDINATORE	
APPENDICE PROGETTO	APPENDICE IDENTIFICATIVO	APPENDICE ELABORATO	NUMERO
Contenuto	File	Contenuto	File
110722	LL03 PE A2 G11 GP11S SZT00 DAUA 0515 2		2

 PROJECT MANAGER Ing. Sara Frisani Ord. Ingg. Genova N. 9810A	 SUPPORTO SPECIALISTICO	REVISIONE
		1
		2
		3

REDATTO	VERIFICATO
---------	------------

VISTO DEL COMMITTENTE  IL RESPONSABILE DELL'OPERA Ing. Adriano Sabatini	VISTO DEL CONCESSIONARIO  Ministero delle Infrastrutture e dei Trasporti DIREZIONE REGIONALE DEL TERRITORIO E DEL PAESAGGIO Ing. ...
--	--