SEZIONI TRASVERSALI DI STATO SOVRAPPOSTO 1:200

PROFILO VS18B
SEZIONE 5
PROGRESSIVA 35.00

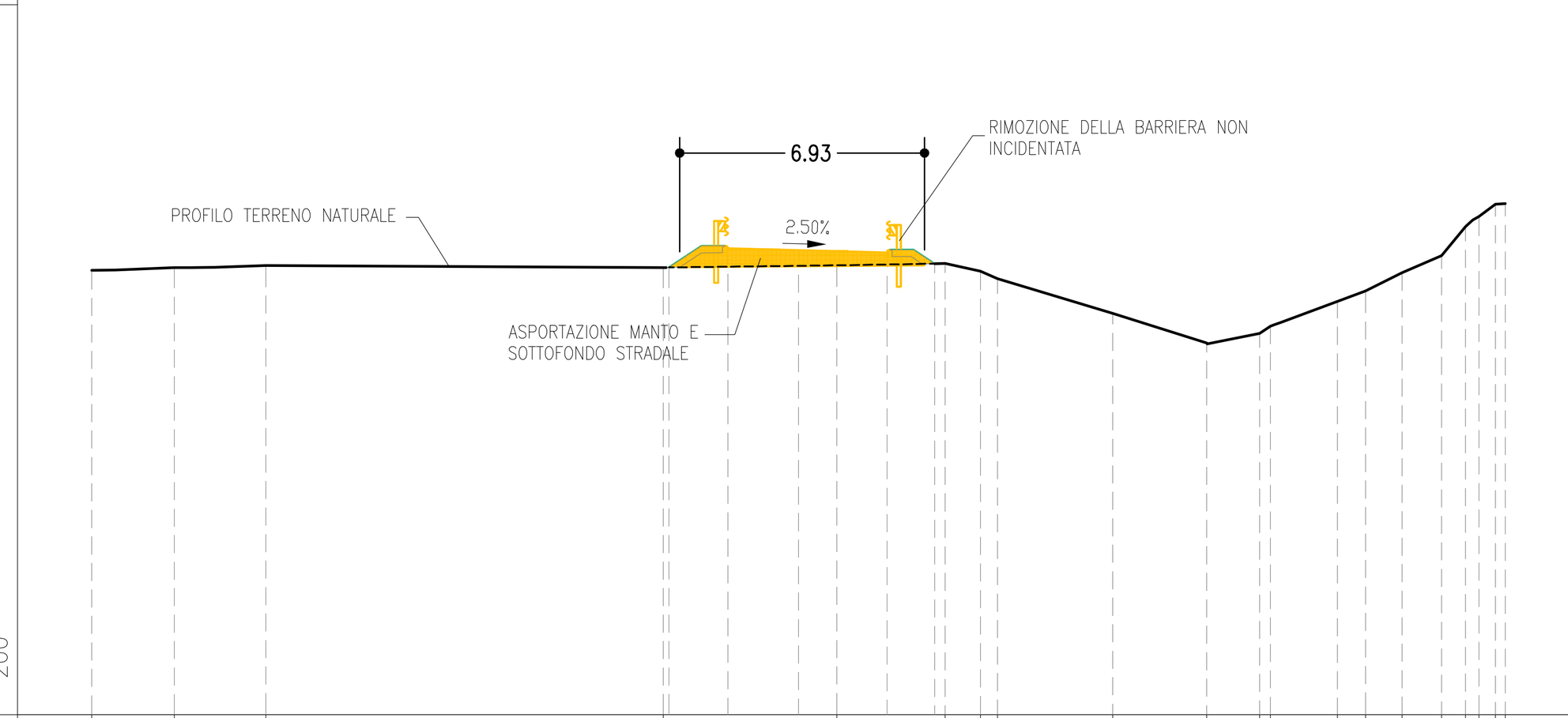

PROGRESSIVE TERRENO	-20.00 -17.67 -15.07 -3.83 1.08 4.14 5.14 5.63 8.88 11.55 13.04 13.35 15.25 16.05 17.08 18.19 18.87 19.25 19.71 20.00
PARZIALI TERRENO	2.33 2.60 11.24 4.91 3.06 1.00 0.49 3.25 2.67 1.49 0.31 1.90 0.80 1.03 1.11 0.68 0.38 0.46 0.29
QUOTE TERRENO	98.58 98.66 98.72 98.66 98.72 98.77 98.55 98.34 97.36 96.53 96.80 97.00 97.70 98.00 98.51 99.00 99.82 100.11 100.46 100.47
PROGRESSIVE PROGETTO	-3.67 -2.00 0.00 2.50 3.85
PARZIALI PROGETTO	1.67 2.00 2.50 1.35
QUOTE PROGETTO	98.66 99.20 99.15 99.09 98.77

PROFILO VS18B
SEZIONE 10
PROGRESSIVA 80.00

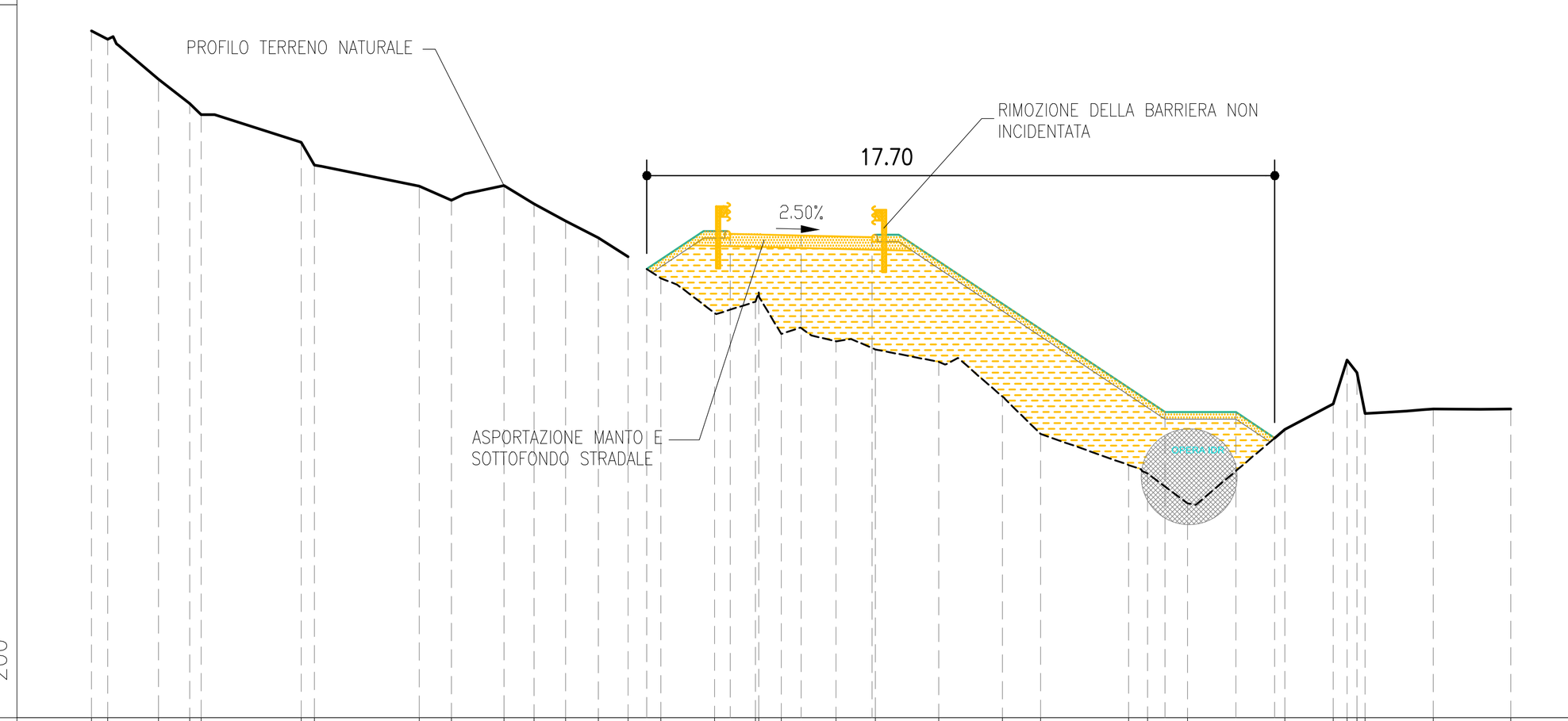

PROGRESSIVE TERRENO	-20.00 -19.54 -18.11 -17.23 -16.91 -14.09 -13.72 -10.76 -9.86 -8.38 -7.53 -6.64 -5.72 -4.88 -3.95 -2.44 -1.29 -1.20 -0.56 0.98 2.09 3.87 5.67 6.75 9.23 9.76 10.89 13.63 15.00 15.38 15.66 15.89 17.81 20.00
PARZIALI TERRENO	0.46 1.43 0.88 0.32 2.82 0.37 2.96 0.90 1.48 0.85 0.89 0.92 0.84 0.93 1.51 1.15 0.09 0.64 1.54 1.11 1.78 1.80 1.08 2.48 0.53 1.13 2.74 1.37 0.38 0.28 0.23 1.92 2.19
QUOTE TERRENO	110.36 110.13 109.00 108.31 108.00 107.22 106.58 105.98 105.59 106.00 105.49 105.00 104.53 104.00 103.39 102.41 102.73 103.00 101.82 101.61 101.38 101.04 100.06 99.00 98.12 97.88 97.04 99.13 99.85 101.08 100.73 99.58 99.70 99.71
PROGRESSIVE PROGETTO	-4.35 -2.00 0.00 2.00 10.25 12.25 13.35
PARZIALI PROGETTO	2.35 2.00 2.00 8.25 2.00 1.10
QUOTE PROGETTO	103.65 104.64 104.59 104.54 99.62 99.62 98.89

PROFILO VS18B
SEZIONE 2-IN
PROGRESSIVA 6.55

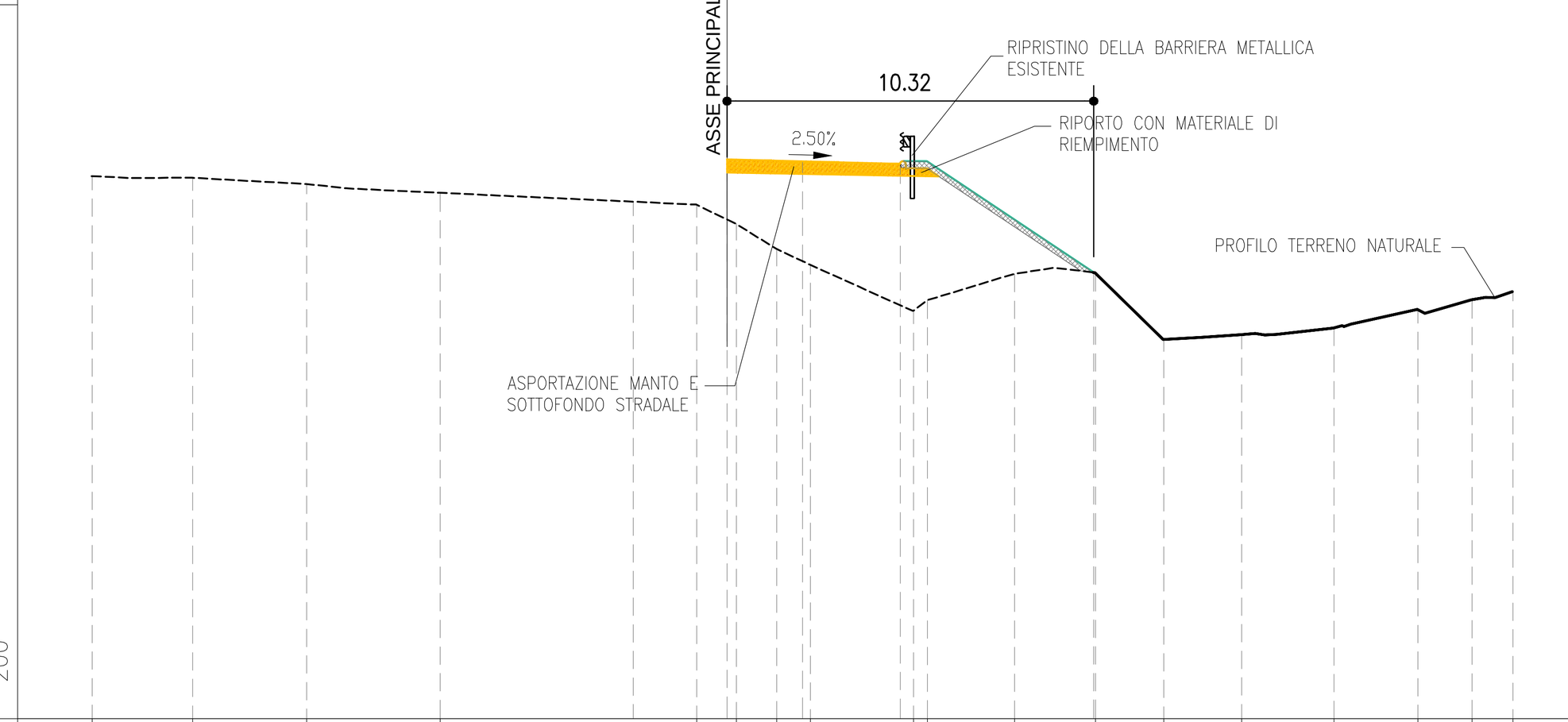

PROGRESSIVE TERRENO	-20.00 -17.17 -13.96 -10.20 -2.98 -1.87 -0.73 0.22 3.13 3.52 5.97 8.24 10.17 12.36 14.96 17.32 18.85 20.00
PARZIALI TERRENO	2.83 3.21 3.76 7.22 1.11 1.14 0.95 2.91 0.39 2.45 2.27 1.93 2.19 2.60 2.36 1.53 1.15
QUOTE TERRENO	99.27 99.23 99.05 98.80 98.47 97.93 97.23 96.78 95.48 95.78 96.52 96.56 94.68 94.81 95.00 95.52 95.79 96.02
PROGRESSIVE PROGETTO	-4.77 -2.13 0.00 2.75 8.20
PARZIALI PROGETTO	2.64 2.13 2.75 5.45
QUOTE PROGETTO	98.56 99.74 99.69 99.62 96.56

PROFILO VS18B
SEZIONE 7
PROGRESSIVA 50.00

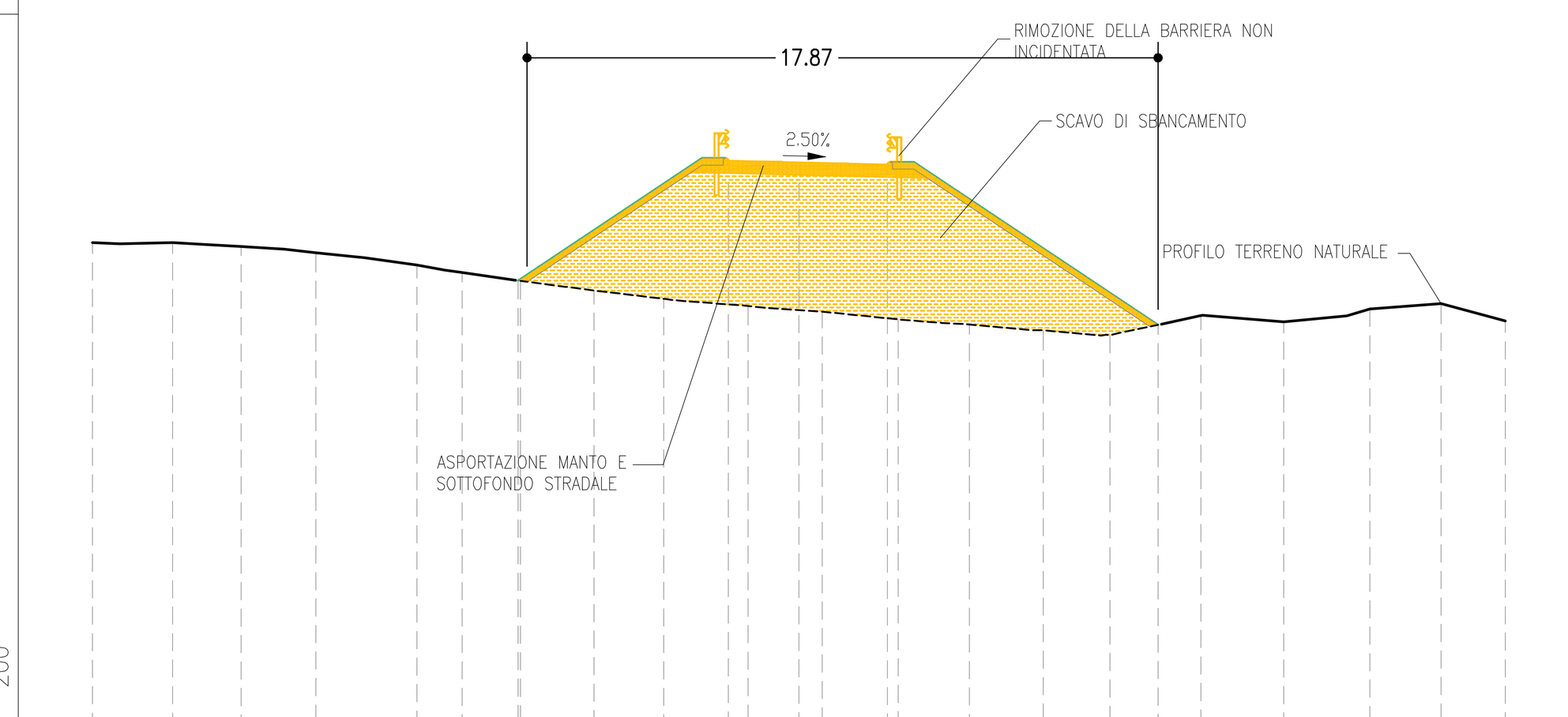

PROGRESSIVE TERRENO	-20.00 -17.73 -15.79 -13.68 -10.82 -9.53 -7.88 -5.81 -3.83 -1.44 0.65 2.80 4.82 6.92 8.80 11.37 13.73 16.16 18.17 20.00
PARZIALI TERRENO	2.27 1.94 2.11 2.86 1.29 1.65 2.07 1.98 2.39 2.09 2.15 2.02 2.10 1.88 2.57 2.36 2.43 2.01 1.83
QUOTE TERRENO	98.63 98.64 98.52 98.34 98.00 97.79 97.55 97.28 97.04 96.84 96.68 96.46 96.32 96.15 96.01 96.56 96.39 96.75 96.90 96.41
PROGRESSIVE PROGETTO	-7.95 -2.00 0.00 2.50 10.16
PARZIALI PROGETTO	5.95 2.00 2.50 7.66
QUOTE PROGETTO	97.56 100.95 100.90 100.84 96.30

PROFILO VS18B
SEZIONE 13
PROGRESSIVA 110.12

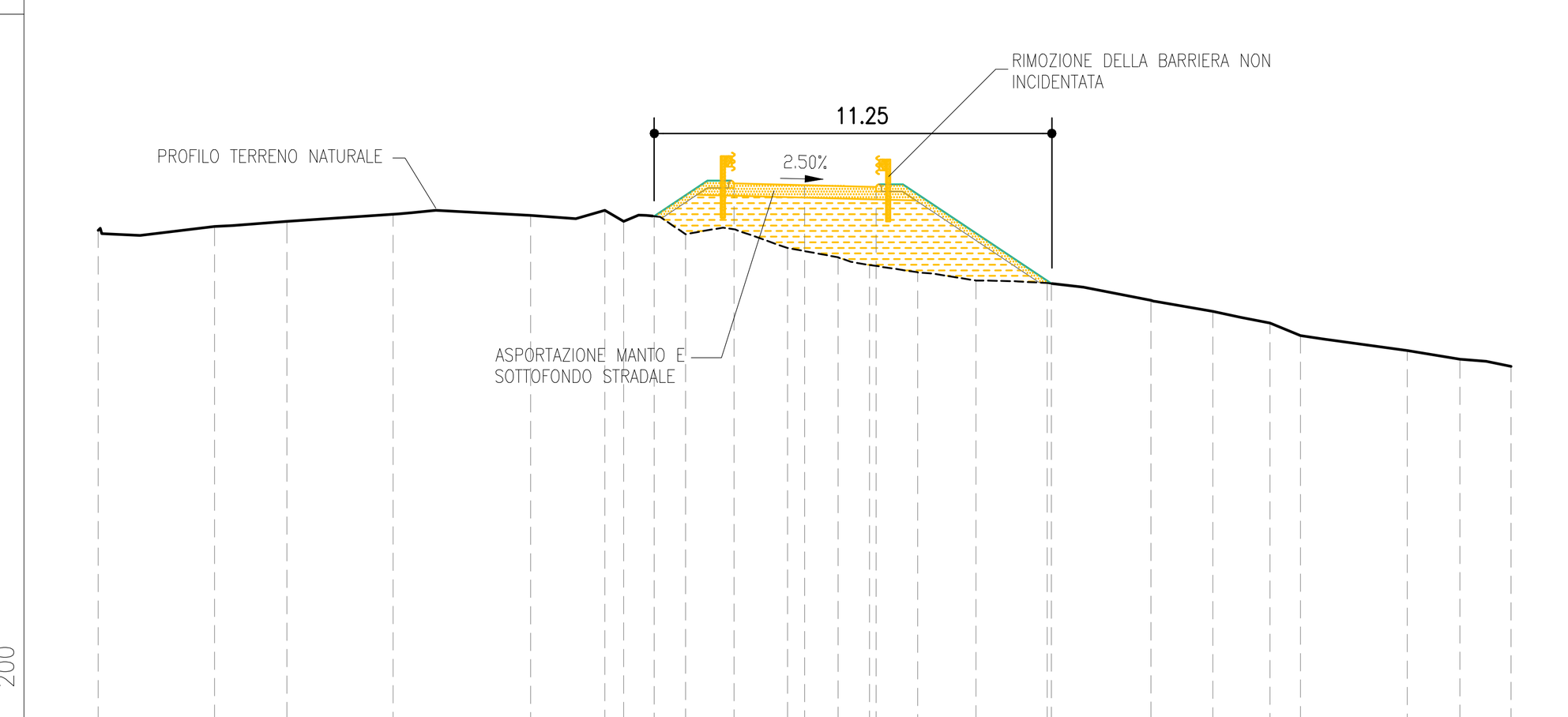

PROGRESSIVE TERRENO	-20.00 -16.70 -14.66 -11.65 -7.76 -5.65 -5.12 -3.37 -0.49 0.95 1.83 3.20 4.85 6.86 9.80 11.56 13.17 14.04 17.06 18.55 20.00
PARZIALI TERRENO	3.30 2.04 3.01 0.15 3.74 2.11 0.53 1.75 2.88 1.44 0.88 1.37 1.65 2.01 2.94 1.76 1.61 0.87 3.02 1.49 1.45
QUOTE TERRENO	106.98 107.09 107.23 107.43 107.41 107.55 107.24 106.87 106.48 106.21 106.00 105.79 105.56 105.49 105.00 104.69 104.36 104.00 103.58 103.33 103.13
PROGRESSIVE PROGETTO	-4.26 -2.00 0.00 2.02 6.99
PARZIALI PROGETTO	2.26 2.00 2.02 4.97
QUOTE PROGETTO	107.38 108.30 108.26 108.21 105.47

PROFILO VS18B
SEZIONE 3-IN
PROGRESSIVA 10.00

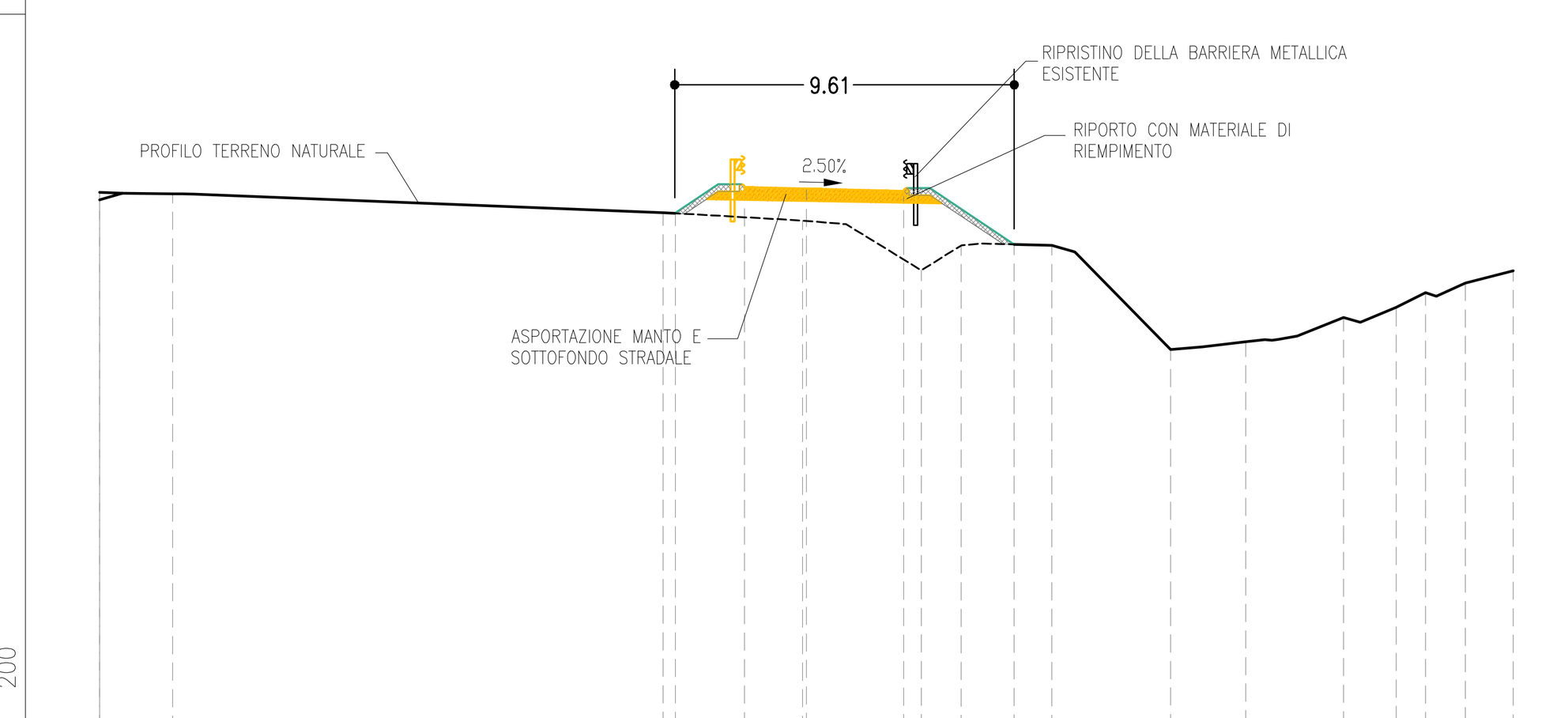

PROGRESSIVE TERRENO	-20.00 -20.00 -17.93 -4.06 -0.11 3.25 4.38 6.94 10.30 12.43 15.20 16.69 17.52 18.64 20.00
PARZIALI TERRENO	2.04 13.25 3.95 3.36 1.13 2.56 3.36 2.13 2.77 1.49 0.83 1.12 1.36
QUOTE TERRENO	98.85 99.06 99.02 98.49 98.26 96.86 97.56 97.56 94.61 94.84 95.52 95.81 96.22 96.49 96.84
PROGRESSIVE PROGETTO	-3.71 -1.75 0.00 2.75 5.88
PARZIALI PROGETTO	1.96 1.75 2.75 3.13
QUOTE PROGETTO	98.48 99.21 99.17 99.10 97.59

PROFILO VS18B
SEZIONE A

PROFILO LONGITUDINALE
SCALA 1:200
ASSE SCARICO
RIO MATTALO

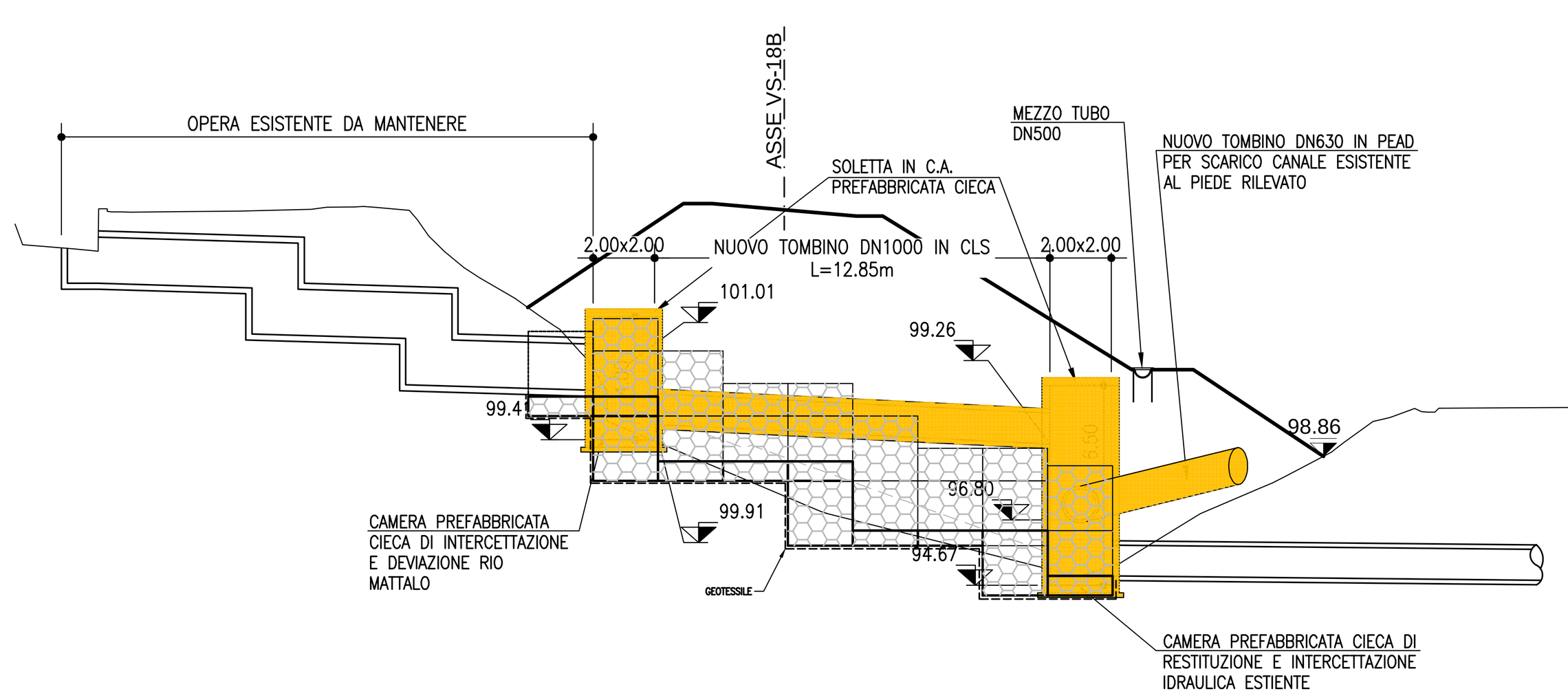

KEY-MAP

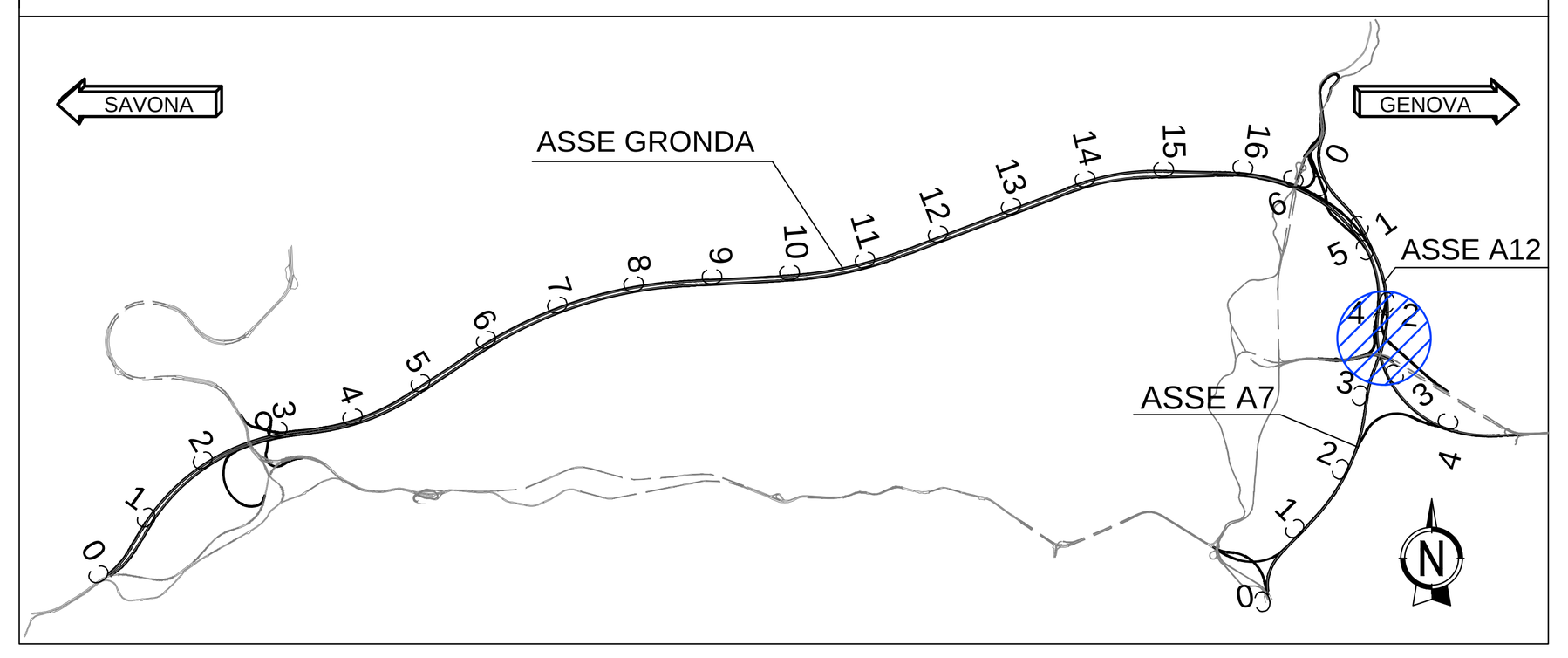

KEY-MAP

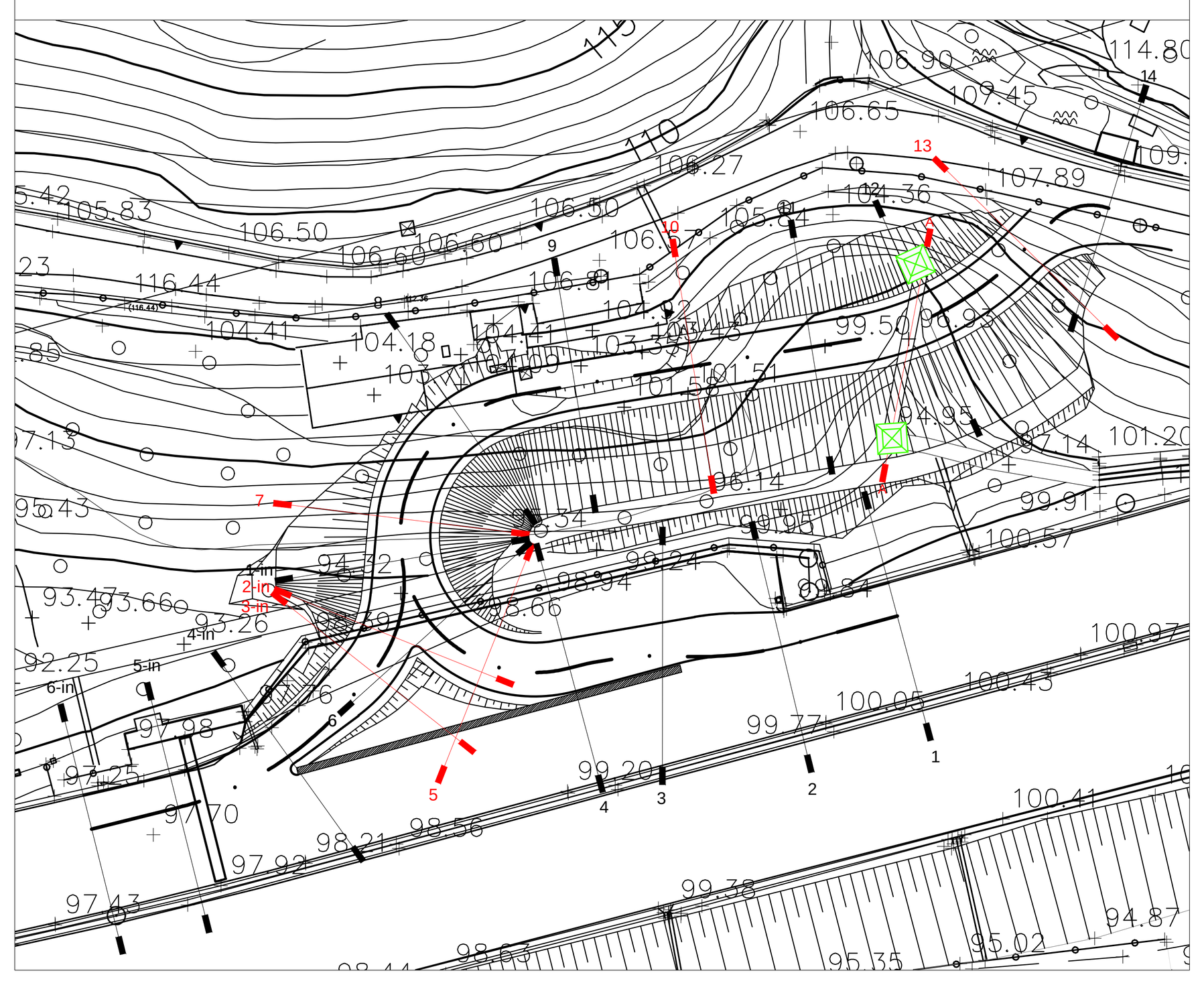

LEGENDA

SIMBOLOGIA PER SEZIONI TRASVERSALI	SIMBOLO	DESCRIZIONE
		-OPERA POST OPERAM.
		-RIPORTO MATERIALE DI RIEMPIMENTO PER RICOSTRUZIONE VERSANTE. RAPPRESENTAZIONE SCARPATE ARTIFICIALI .
		-DEMOLIZIONE E RIMOZIONE.
		-SCAVO DI SBANCAMENTO

autostrade per l'italia

NODO STRADALE E AUTOSTRADALE DI GENOVA

Adeguamento del sistema
A7 - A10 - A12

Lotto 1B - Opere propedeutiche - Secondo stralcio

PROGETTO ESECUTIVO

CN - CANTIERIZZAZIONI

VIABILITA' DI CANTIERE

VS18B - Torbella - Viabilita' di accesso cant. nord

INTERVENTO DI RIPRISTINO
STATO SOVRAPPOSTO - DEMOLIZIONI

IL PROGETTISTA SPECIALISTICO	IL RESPONSABILE INTEGRAZIONE PRESTAZIONI SPECIALISTICHE	IL DIRETTORE TECNICO
Arch. Enrico Francesconi Ord. Arch. Milano n.16888 RESPONSABILE ARCHITETTURA E PAESAGGIO	Ing. Michele Pastorino Ord. Ingg. Savona N. A1104	Ing. Orlando Mazza Ord. Ingg. Pavia N. 1496 PROGETTAZIONE NUOVE OPERE AUTOSTRADALI

CODICE IDENTIFICATIVO

Codice Commessa	Lotto, Sub-Prog, Cod. Appalto	Fase	Capitolo	Paragrafo	W B S	Parte d'opera	Tip.	Disciplina	Progressivo	Rev.	ORDINATORE
110722	LL03	PE	CN	VCN	VS18B	DEM00	D	A U A	8384	- 1	--

RIFERIMENTO PROGETTO / RIFERIMENTO DIRETTORIO / RIFERIMENTO ELABORATO

SCALA 1:200

spea ENGINEERING gruppo Atlantia

PROJECT MANAGER: Ing. Sara Frisiani, Ord. Ingg. Genova N. 9810A

SUPPORTO SPECIALISTICO: PRJ ENGINEERING - STUDIO TECNICO ASSOCIATO DEGLI ARCH. L. FANTINI E D. BOSATRA, Via Della Resistenza n.129/B 20090 Buccinasco (MI), Tel. +39 02 45713271, team@prj-engineering.com

REDATTO:
VERIFICATO:

REVISIONE n.	data
0	LUGLIO 2018
1	FEBBRAIO 2019
2	-
3	-
4	-

	VISTO DEL COMMITTENTE	VISTO DEL CONCEDENTE
	autostrade per l'italia IL RESPONSABILE UNICO DEL PROCEDIMENTO Ing. Alberto Selleri	Ministero delle Infrastrutture e dei Trasporti DIPARTIMENTO PER LE INFRASTRUTTURE, GLI AFFARI GENERALI ED IL PERSONALE STRUTTURA DI VIGILANZA SULLE CONCESSIONARIE AUTOSTRADALI

IL PRESENTE DOCUMENTO NON POTRA' ESSERE COPIATO, RIPRODOTTO O ALTRIMENTI PUBBLICATO, IN TUTTO O IN PARTE, SENZA IL CONSENSO SCRITTO DELLA SOC. AUTOSTRADE PER L'ITALIA S.P.A.. OGNI UTILIZZO NON AUTORIZZATO SARA' PERSEGUITO A NORMA DI LEGGE.
THIS DOCUMENT MAY NOT BE COPIED, REPRODUCED OR PUBLISHED, EITHER IN PART OR IN ITS ENTIRETY, WITHOUT THE WRITTEN PERMISSION OF SOC. AUTOSTRADE PER L'ITALIA S.P.A.. UNAUTHORIZED USE WILL BE PROSECUTED BY LAW.