

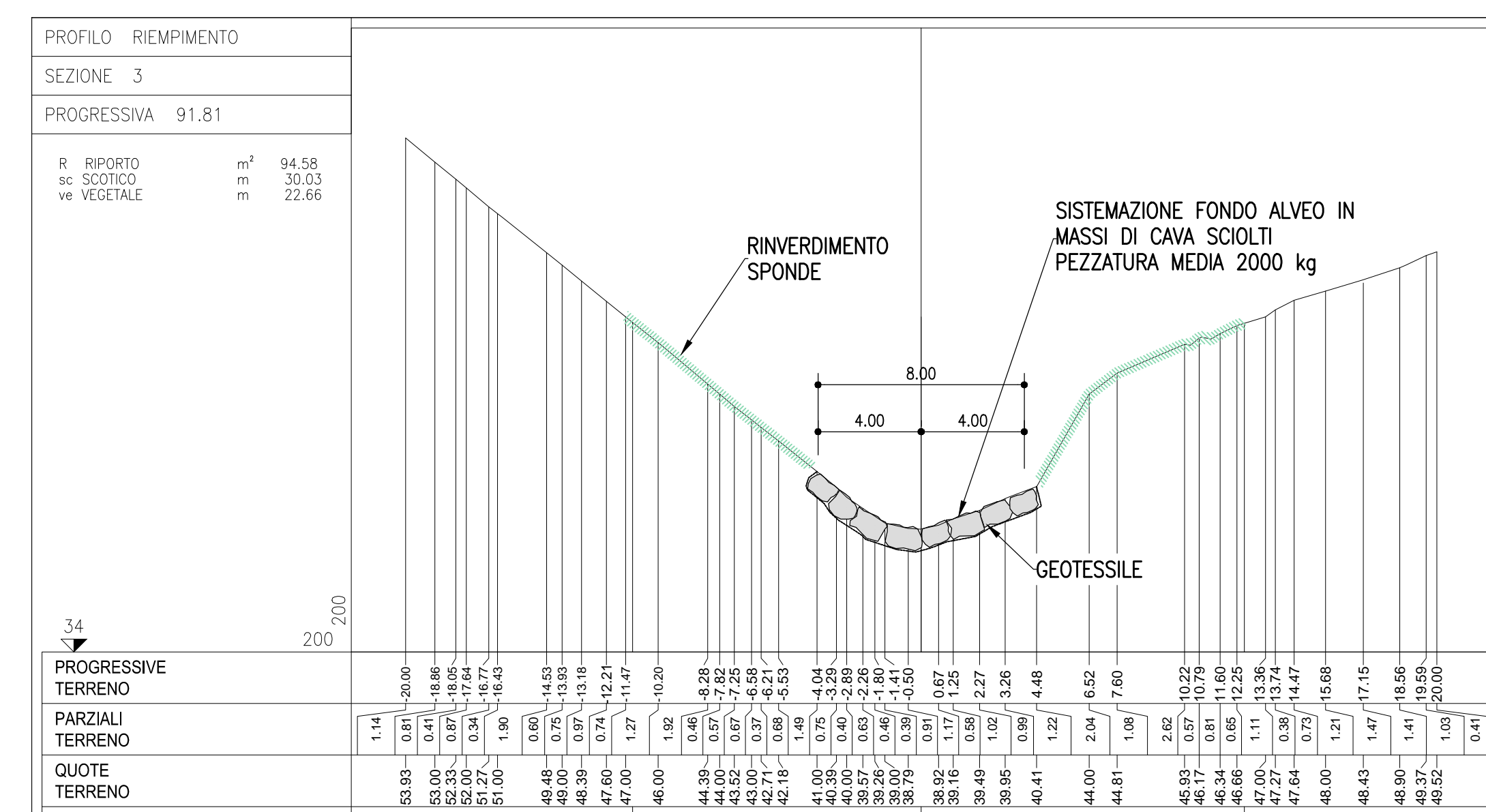
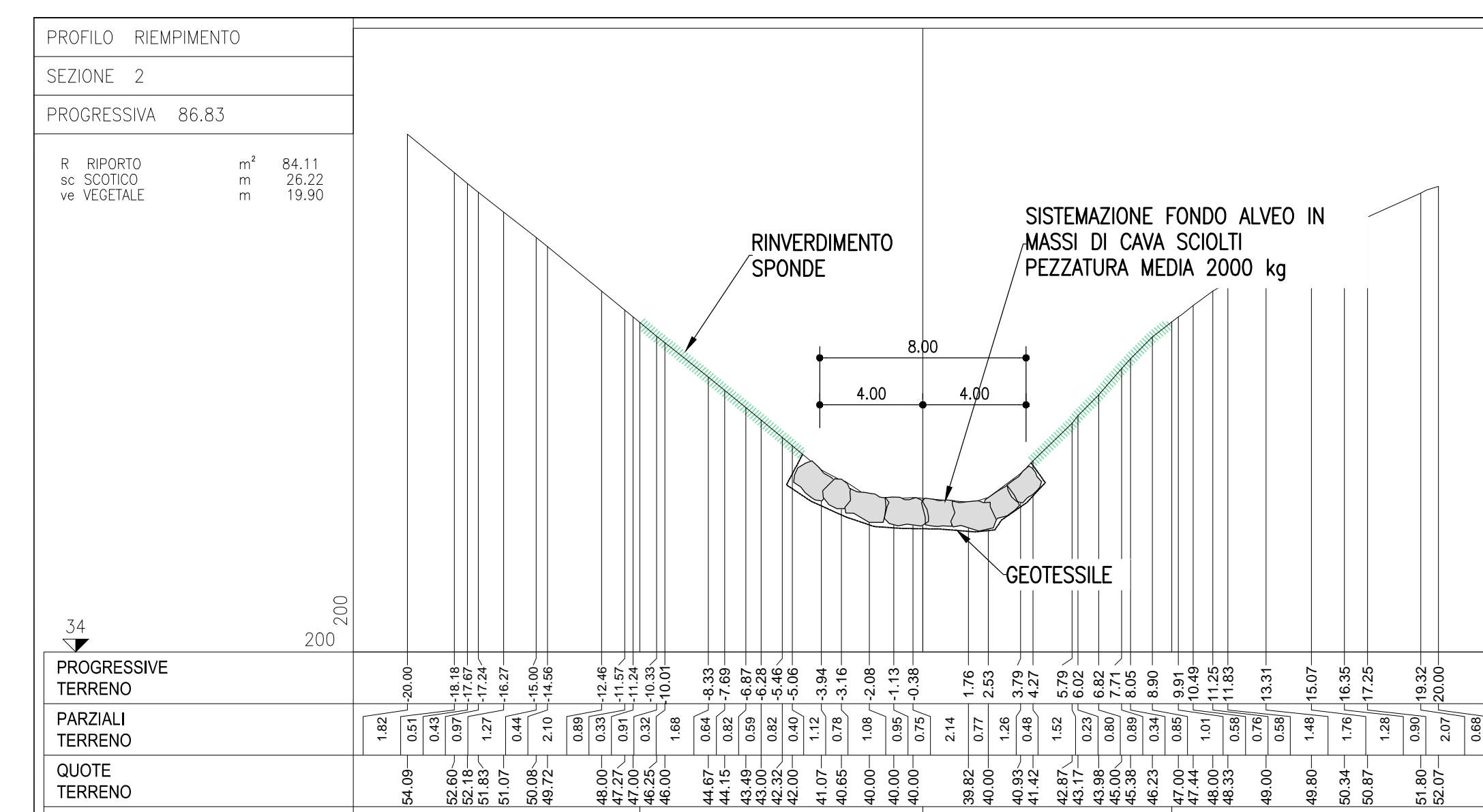
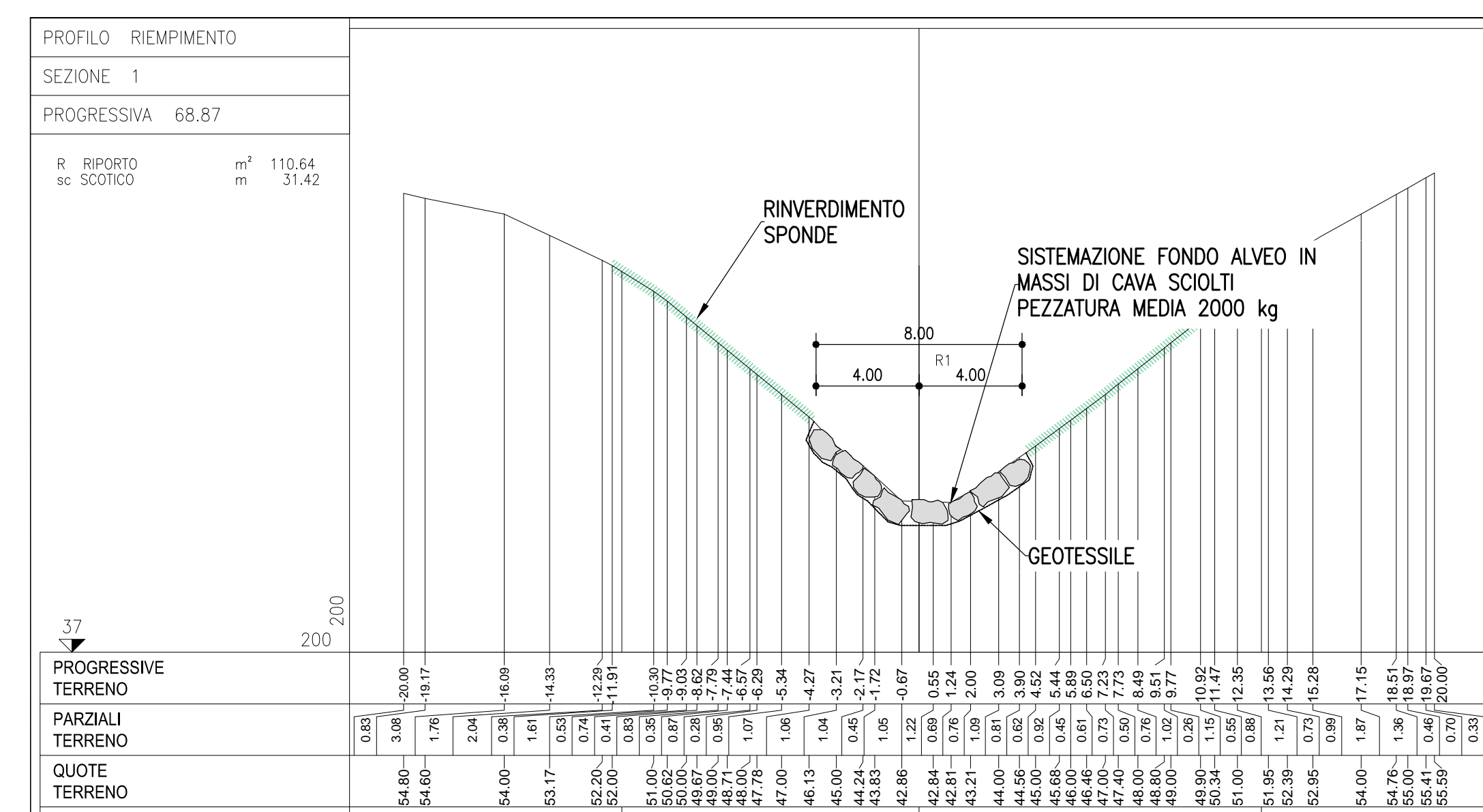
**LEGENDA PLANIMETRIA**

SIMBOLO	DESCRIZIONE
	- RIPRISTINO DELLA PENDENZA ORIGINALE DEL TERRENO.
	- SISTEMAZIONE DEL FONDO ALVEO

**LEGENDA SEZIONE**

SIMBOLO	DESCRIZIONE
	- RINVERDIMENTO

SEZIONE DEL FOSSO DA RIPRISTINARE 1:200



NODO STRADALE E AUTOSTRADALE DI GENOVA

Adeguamento del sistema A7 - A10 - A12

Lotto 9B - Riqualfiche A7, A10, A12, A26 esistenti - Secondo stralcio

PROGETTO ESECUTIVO

CN - CANTIERIZZAZIONI  
AREE DI CANTIERE  
CO02U - Campo Operativo Viadotti Vesima  
INTERVENTO DI RIPRISTINO  
PLANIMETRIA PROGETTO

PROGETTISTA SPECIALISTICO	RESPONSABILE INTEGRAZIONE PRESTAZIONI SPECIALISTICHE	IL DIRETTORE TECNICO
Arch. Enrico Paganoni Ord. Arch. Manno L. 1688 RESPONSABILE ARCHITETTURA E INGEGNERIA	Ing. Roberto Trovati Ord. Ing. Mocerino N. A1068	Ing. Oreste Mazzi Ord. Ing. Pavia N. 1486

CODICE IDENTIFICATIVO		VERBALE DI APPROVAZIONE	CRONOMETRI
110725	LL9B PE CN ACN	CO02U RPS00 DAUA	7022 -1

PROGETTO MANAGER	REVISIONE
Ing. Sara Frisani Ord. Ing. Genova N. 8910A	N.1 LUGLIO 2019
	N.2 FEBBRAIO 2019
	N.3 ...
	N.4 ...