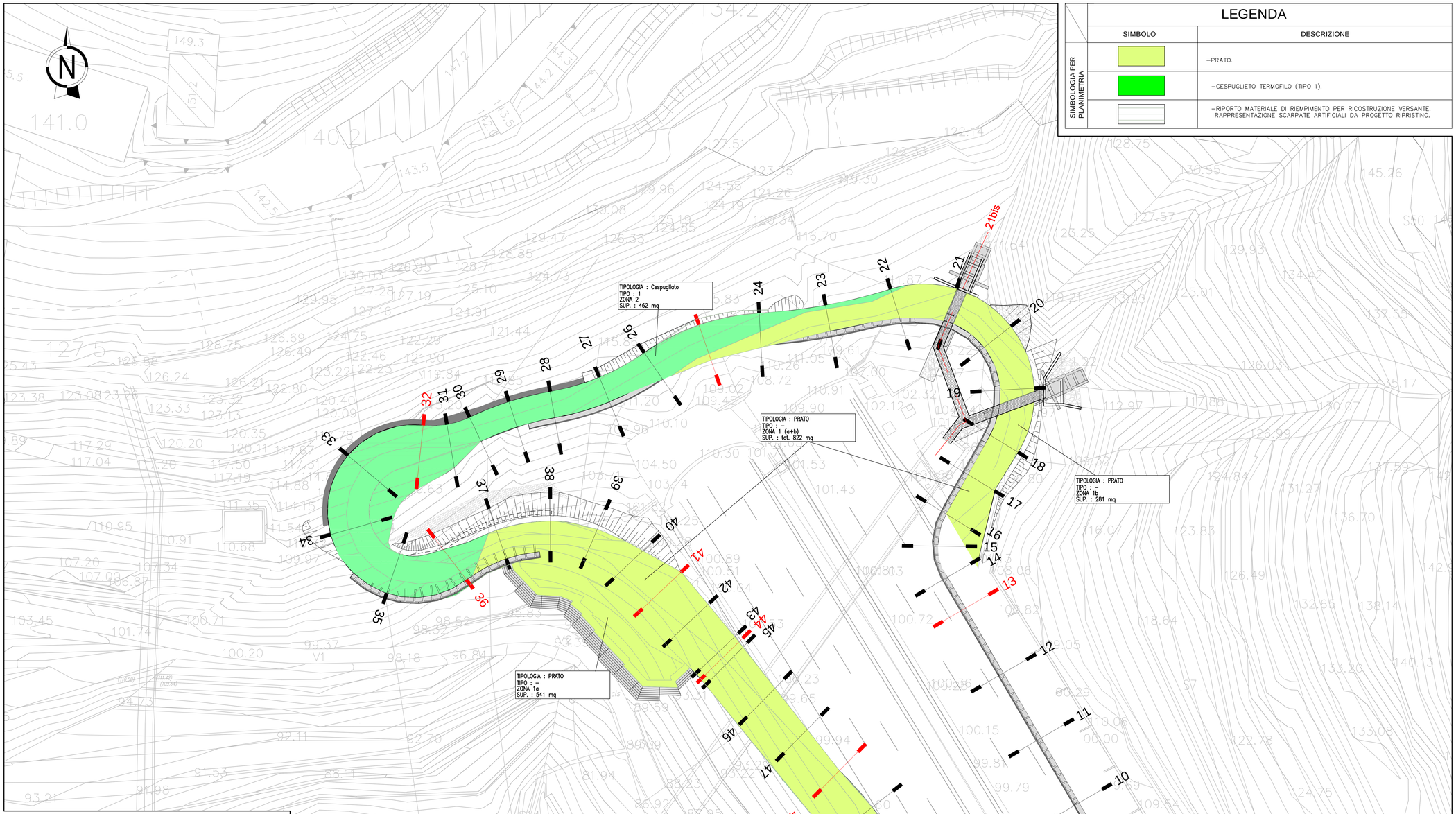

LEGENDA

SIMBOLOGIA PER PLANIMETRIA	SIMBOLO	DESCRIZIONE
		–PRATO.
		–CESPUGLIETO TERMOFILO (TIPO 1).
		–RIPORTO MATERIALE DI RIEMPIMENTO PER RICOSTRUZIONE VERSANTE. RAPPRESENTAZIONE SCARPATE ARTIFICIALI DA PROGETTO RIPRISTINO.

SINTESI DELLE QUANTITA' PREVISTE

Prati	Superficie mq
Prato	822
Prato cespugliato termofilo (Tipo 1)	0
Prato cespugliato mesofilo (Tipo 2)	0
Cespuglieto termofilo (Tipo 1)	462
Cespuglieto mesofilo (Tipo 2)	0
Cespuglieto arborato termofilo (Tipo 1)	0
Cespuglieto arborato mesofilo (Tipo 2)	0
Filare Termofilo	0
Arboreto a valenza storico-botanica	0
Arboreto arbustivo a valenza storico-botanica	0
Filare di edera	0
Intervento antierosivo	0

Per sistemazioni ambientali		
Denominazione scientifica	Nome comune	Quantità
Erica arborea	Erica arborea	14
Rhamnus alaternus	Alaterno	0
Arbutus unedo	Corbezzolo	0
Coronilla emerus	Coronilla	0
Phyllirea latifolia	Fillirea	0
Spartium junceum	Ginestra comune	0
Rosa canina	Rosa canina	0
Crataegus monogyna	Biancospino	0
Cornus sanguinea	Sanguinella	0
Laurus nobilis	Alloro	0
Buxus sempervirens	Bosso	0
Hedera helix	Edera	0
Quercus ilex	Leccio	0
Quercus pubescens	Roverella	0
Fraxinus ornus	Orniello	0
Ostrya carpinifolia	Carpino nero	0
Per filari		
Denominazione scientifica	Nome comune	Quantità
Quecus ilex	Leccio	0
Quercus pubescens	Roverella	0
Per arboreti storico botanici		
Denominazione scientifica	Nome comune	Quantità
Tilia cordata	Tiglio	0
Aesculus hippocastanum	Ippocastano	0

Zone	Tipologia	Superficie mq	Erica arborea	Rhamnus alaternus	Arbutus unedo	Coronilla emerus	Phyllirea latifolia	Spartium junceum	Rosa canina	Crataegus monogyna	Cornus sanguinea	Laurus nobilis	Buxus sempervirens	Hedera helix	Quercus ilex	Quercus pubescens	Fraxinus ornus	Ostrya carpinifolia	Tilia cordata	Aesculum hippocastaneum	Laurus nobilis	Buxs semervirens
			n.	n.	n.	n.	n.	n.	n.	n.	n.	n.	n.	n.	n.	n.	n.	n.	n.	n.	n.	n.
1	Prato	822	0	0	0	0	0	0	0	0	0	0	0	0	0	0	0	0	0	0	0	0
2	Cespugliato 1	462	14	0	0	0	0	0	0	0	0	0	0	0	0	0	0	0	0	0	0	0
			0	0	0	0	0	0	0	0	0	0	0	0	0	0	0	0	0	0	0	0
			0	0	0	0	0	0	0	0	0	0	0	0	0	0	0	0	0	0	0	0
			0	0	0	0	0	0	0	0	0	0	0	0	0	0	0	0	0	0	0	0
			0	0	0	0	0	0	0	0	0	0	0	0	0	0	0	0	0	0	0	0
	In complesso	1284	14	0	0	0	0	0	0	0	0	0	0	0	0	0	0	0	0	0	0	0

KEY-MAP



QUADRO D'UNIONE

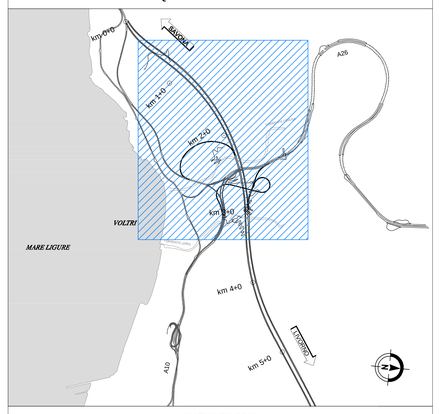

KEY PLAN

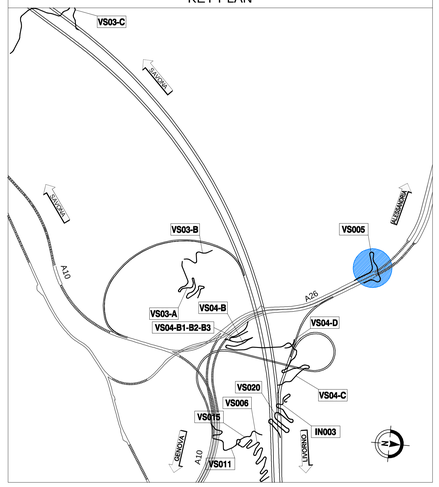

autostrade per l'italia

NODO STRADALE E AUTOSTRADALE DI GENOVA

Adeguamento del sistema
A7 - A10 - A12

Lotto 9B - Riqualifiche A7, A10, A12, A26 esistenti - Secondo stralcio

PROGETTO ESECUTIVO

CN - CANTIERIZZAZIONI

VIABILITA' DI CANTIERE

VS005 - Voltri - Accesso carr. dir Sud A26

INTERVENTO DI RIPRISTINO
PLANIMETRIA DI PROGETTO OPERE A VERDE

IL PROGETTISTA SPECIALISTICO	IL RESPONSABILE INTEGRAZIONE PRESTAZIONI SPECIALISTICHE	IL DIRETTORE TECNICO
Ing. Dott. Daniele Mascellani Ord. Ingg. Milano n.A30087 RESPONSABILE NATURA E TERRITORIO	Ing. Raffaele Rinaldesi Ord. Ingg. Macerata N. A1068	Ing. Orlando Mazza Ord. Ingg. Pavia N. 1496 PROGETTAZIONE NUOVE OPERE AUTOSTRADALI

CODICE IDENTIFICATIVO													ORDINATORE
RIFERIMENTO PROGETTO					RIFERIMENTO DIRETTORIO				RIFERIMENTO ELABORATO				– –
Codice Commessa	Lotto, Sub-Prog, Cod. Appalto	Fase	Capitolo	Paragrafo	W B S	Parte d'opera	Tip.	Disciplina	Progressivo	Rev.			SCALA 1:200
110725	LL9B	PE	CN	VCN	VS005	OPV00	D	S U A	8110	- 3			

			REVISIONE	
spea ENGINEERING Atlantia	PROJECT MANAGER: Ing. Sara Ristani Ord. Ingg. Genova N. 9610A	SUPPORTO SPECIALISTICO: SPEA ENGINEERING - STUDIO TECNICO ASSOCIATO VIA GUGLIARDI L. PANTINI E G. BODATOU Via Della Resistenza n.113/B 20090 Buccinasco (MI) Tel. +39 02 4573371 mail@pec.engineering.com	n.	data
			0	LUGLIO 2018
			1	DICEMBRE 2018
			2	FEBBRAIO 2019
			3	APRILE 2020
			4	–
	REDATTO:	P R I VERIFICATO:		

VISTO DEL COMMITTENTE	VISTO DEL CONCEDENTE
autostrade per l'italia IL RESPONSABILE UNICO DEL PROCEDIMENTO Ing. Alberto Selleri	Ministero delle Infrastrutture e dei Trasporti DIPARTIMENTO PER LE INFRASTRUTTURE, GLI AFFARI GENERALI ED IL PERSONALE DIREZIONE GENERALE PER LA VIGILANZA SULLE CONCESSIONARIE

IL PRESENTE DOCUMENTO NON POTRA' ESSERE COPIATO, RIPRODOTTO O ALTRIMENTI PUBBLICATO, IN TUTTO O IN PARTE, SENZA IL CONSENSO SCRITTO DELLA SOC. AUTOSTRADE PER L'ITALIA S.P.A.. OGNI UTILIZZO NON AUTORIZZATO SARA' PERSEGUITO A NORMA DI LEGGE.
THIS DOCUMENT MAY NOT BE COPIED, REPRODUCED OR PUBLISHED, EITHER IN PART OR IN ITS ENTIRETY, WITHOUT THE WRITTEN PERMISSION OF SOC. AUTOSTRADE PER L'ITALIA S.P.A.. UNAUTHORIZED USE WILL BE PROSECUTED BY LAW.