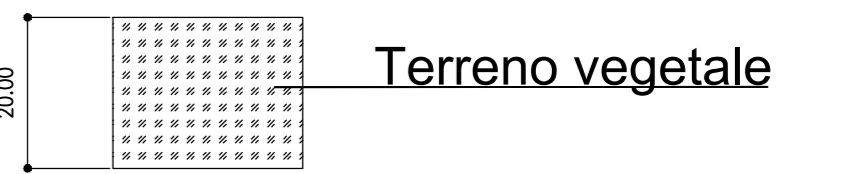


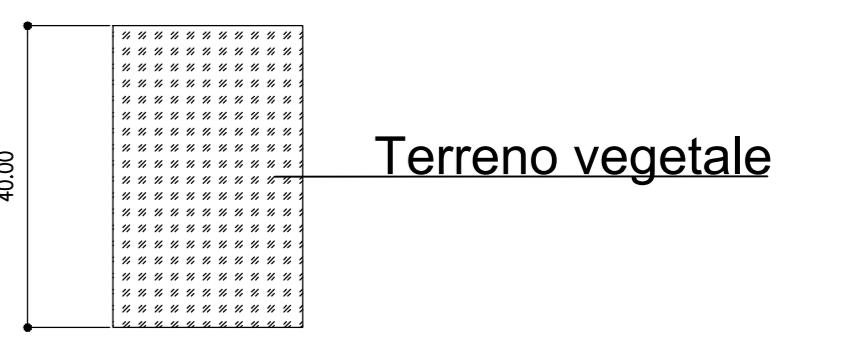
Legenda

— Limite superiore terreno vegetale*

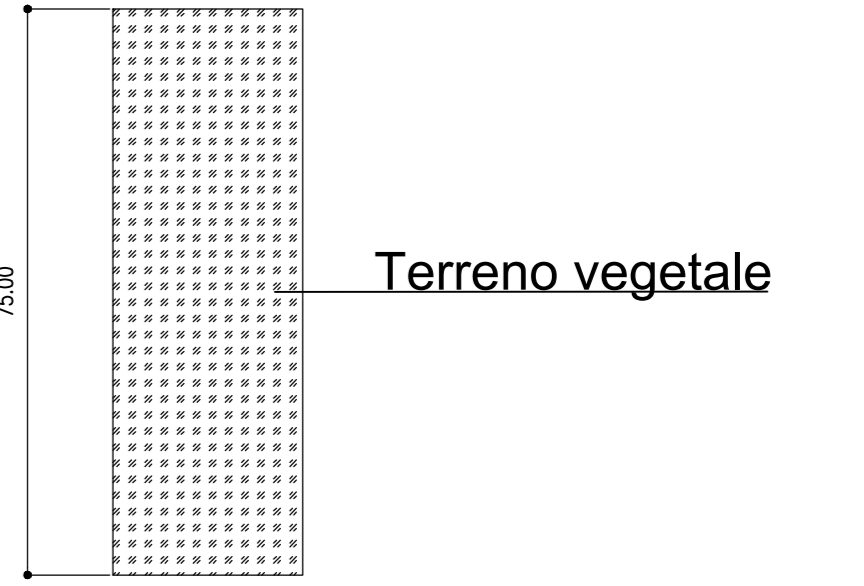
Prato



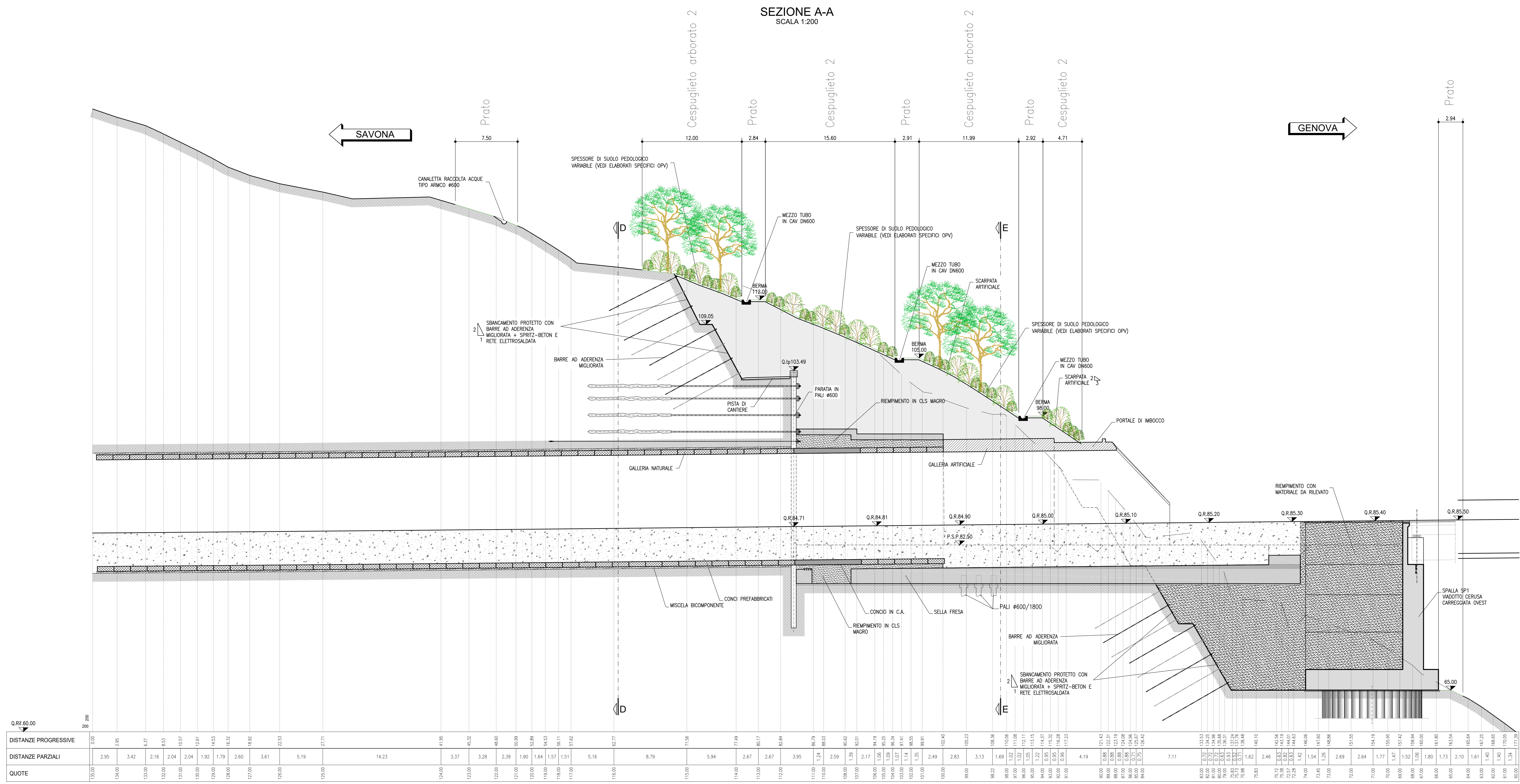
Cespuglieto mesofilo (Tipo 2)



Cespuglieto arborato mesofilo (Tipo 2)



* L'altezza del terreno vegetale è intesa come spessore finito dopo le attività di riporto e costipamento previste nelle Norme Tecniche del CSA



DISTANZE PROGRESSIVE	0.00	2.95	3.42	2.16	2.04	2.04	12.81	14.53	16.32	18.02	3.61	5.19	27.71	41.95	42.32	46.69	50.89	52.89	54.53	56.11	57.62	62.77	71.56	77.49	85.17	92.84	93.95	108.79	110.00	111.00	112.00	113.00	114.00	115.00	116.00	117.00	118.00	119.00	120.00	121.00	122.00	123.00	124.00	125.00	126.00	127.00	128.00	129.00	130.00	131.00	132.00	133.00	134.00	135.00	136.00	137.00	138.00	139.00	140.00	141.00	142.00	143.00	144.00	145.00	146.00	147.00	148.00	149.00	150.00	151.00	152.00	153.00	154.00	155.00	156.00	157.00	158.00	159.00	160.00	161.00	162.00	163.00	164.00	165.00	166.00	167.00	168.00	169.00	170.00	171.00	172.00	173.00	174.00	175.00	176.00	177.00	178.00	179.00	180.00	181.00	182.00	183.00	184.00	185.00	186.00	187.00	188.00	189.00	190.00	191.00	192.00	193.00	194.00	195.00	196.00	197.00	198.00	199.00	200.00
DISTANZE PARZIALI	2.95	0.47	0.48	0.88	0.84	0.84	11.77	14.23	16.32	18.02	3.61	5.19	27.71	41.95	42.32	46.69	50.89	52.89	54.53	56.11	57.62	62.77	71.56	77.49	85.17	92.84	93.95	108.79	110.00	111.00	112.00	113.00	114.00	115.00	116.00	117.00	118.00	119.00	120.00	121.00	122.00	123.00	124.00	125.00	126.00	127.00	128.00	129.00	130.00	131.00	132.00	133.00	134.00	135.00	136.00	137.00	138.00	139.00	140.00	141.00	142.00	143.00	144.00	145.00	146.00	147.00	148.00	149.00	150.00	151.00	152.00	153.00	154.00	155.00	156.00	157.00	158.00	159.00	160.00	161.00	162.00	163.00	164.00	165.00	166.00	167.00	168.00	169.00	170.00	171.00	172.00	173.00	174.00	175.00	176.00	177.00	178.00	179.00	180.00	181.00	182.00	183.00	184.00	185.00	186.00	187.00	188.00	189.00	190.00	191.00	192.00	193.00	194.00	195.00	196.00	197.00	198.00	199.00	200.00
QUOTE	2.95	0.47	0.48	0.88	0.84	0.84	11.77	14.23	16.32	18.02	3.61	5.19	27.71	41.95	42.32	46.69	50.89	52.89	54.53	56.11	57.62	62.77	71.56	77.49	85.17	92.84	93.95	108.79	110.00	111.00	112.00	113.00	114.00	115.00	116.00	117.00	118.00	119.00	120.00	121.00	122.00	123.00	124.00	125.00	126.00	127.00	128.00	129.00	130.00	131.00	132.00	133.00	134.00	135.00	136.00	137.00	138.00	139.00	140.00	141.00	142.00	143.00	144.00	145.00	146.00	147.00	148.00	149.00	150.00	151.00	152.00	153.00	154.00	155.00	156.00	157.00	158.00	159.00	160.00	161.00	162.00	163.00	164.00	165.00	166.00	167.00	168.00	169.00	170.00	171.00	172.00	173.00	174.00	175.00	176.00	177.00	178.00	179.00	180.00	181.00	182.00	183.00	184.00	185.00	186.00	187.00	188.00	189.00	190.00	191.00	192.00	193.00	194.00	195.00	196.00	197.00	198.00	199.00	200.00

autostrade per l'italia

NODO STRADALE E AUTOSTRADALE DI GENOVA

Adeguamento del sistema
A7 - A10 - A12

LOTTO 8 - AMBITO OVEST POLCEVERA
TERZO STRALCIO (8C)

PROGETTO ESECUTIVO

A1 - GRONDA DI PONENTE

GALLERIA BORGONUOVO

Sist. finale Imb. Gall. Borgonuovo lato Est

Opere a verde
Profili e Sezioni - Tav. 1/2

IL PROGETTISTA SPECIALISTICO Ing. Dario Mambelli Ord. Ingg. Milano - A1007 RESPONSABILE NATURA E TERRITORIO	IL RESPONSABILE INTEGRAZIONE PRESTAZIONI SPECIALISTICHE Ing. Simona Conti Ord. Ingg. Milano - A10014	IL DIRETTORE TECNICO Ing. Orlando Motta Ord. Ingg. Pavia N. 1498 PROGETTAZIONE NUOVE OPERE AUTOSTRADALI
---	---	--

SERVIZIO PRELIMINARE		CODICE IDENTIFICATIVO		SERVIZIO ESECUTIVO		SERVIZIO ELABORATIVO		ORIGINATORE	
Codice Contratto	Codice Progetto	Area	Conte	Program	Part. Proget.	Tip. Disegn.	Tip. Disegn.	---	
110728	LL8C	PE	A1	G01	GF01E	OPV00	DS U A	0451	2
								SCALA 1:200	

	PROJECT MANAGER: Ing. Sara Frisani Ord. Ingg. Genova N. 9810A	SUPPORTO SPECIALISTICO	REVISIONE
	REDAITTO	VERIFICATO	1 2 3 4
			DATA
			1 2 3 4

VISTO DEL COMMITTENTE IL RESPONSABILE UNICO DEL PROCEDIMENTO Ing. Alberto Sassi	VISTO DEL CONCESSIONARIO Membro della Infrastruttura e dei Trasporti Ing. Massimo...
---	--