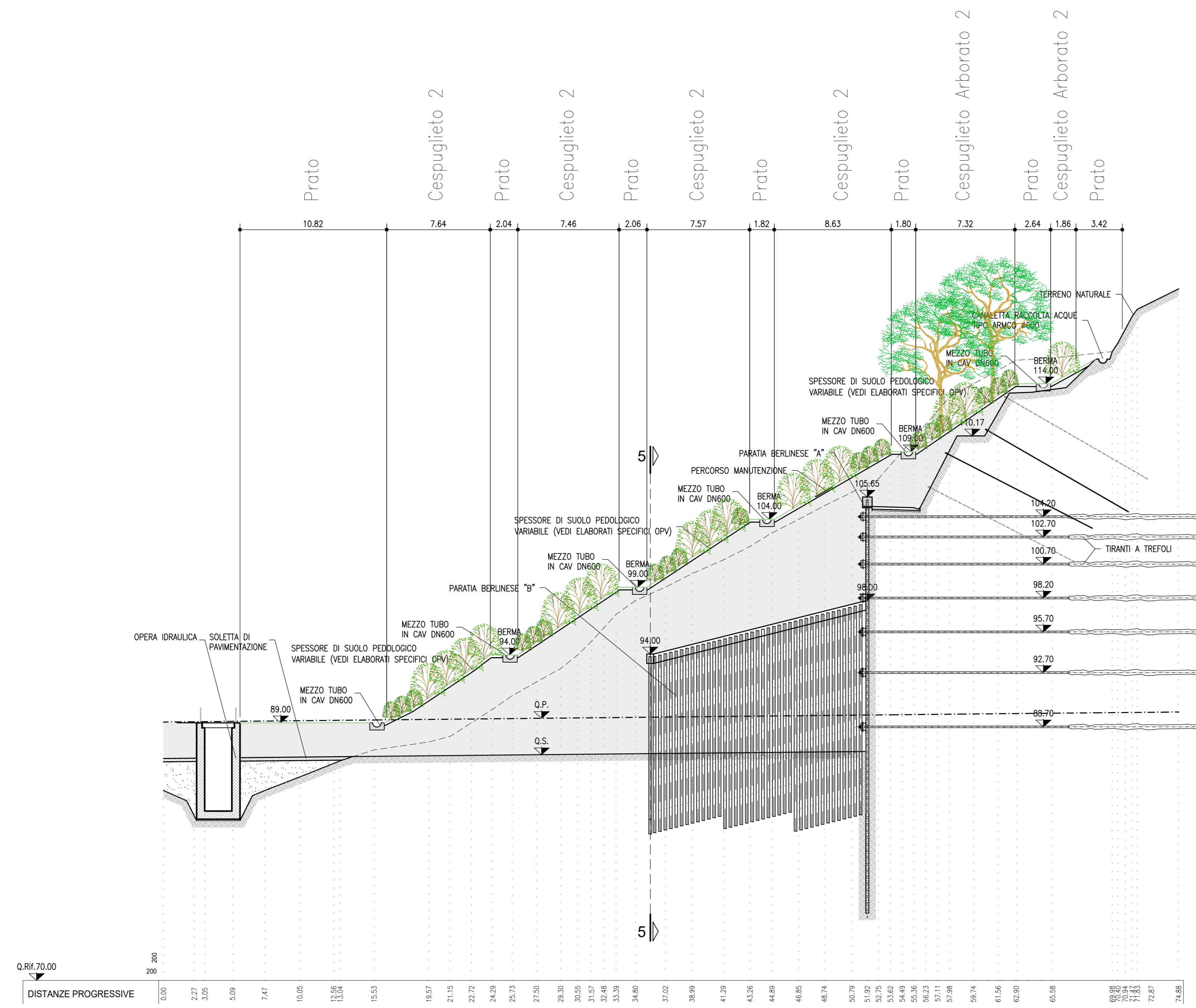


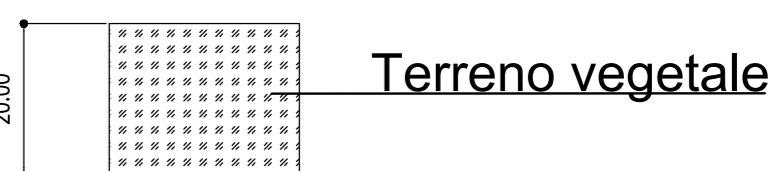
SEZIONE 6-6
SCALA 1:200



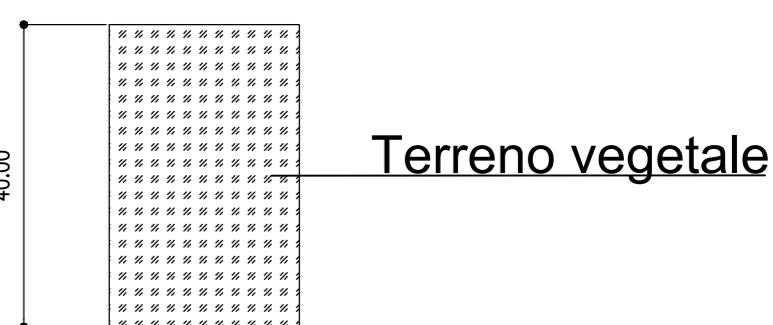
Legenda

— Limite superiore terreno vegetale*

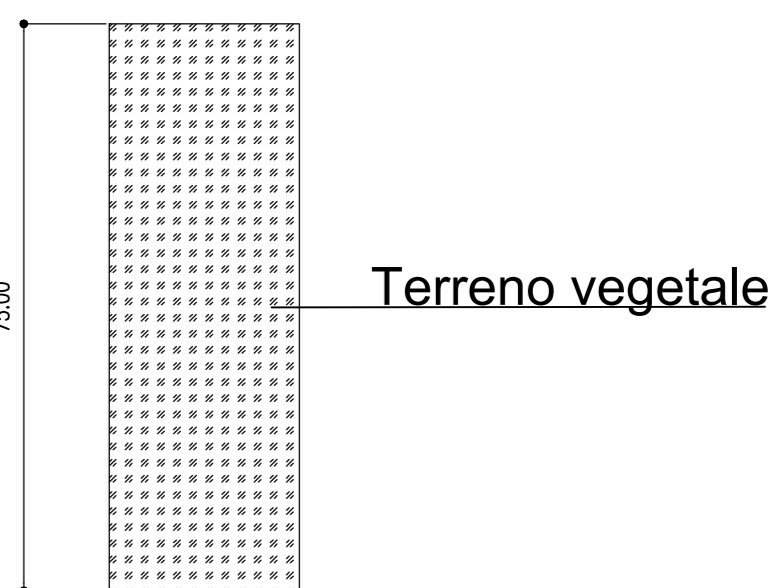
Prato



Cespuglieto mesofilo (Tipo 2)

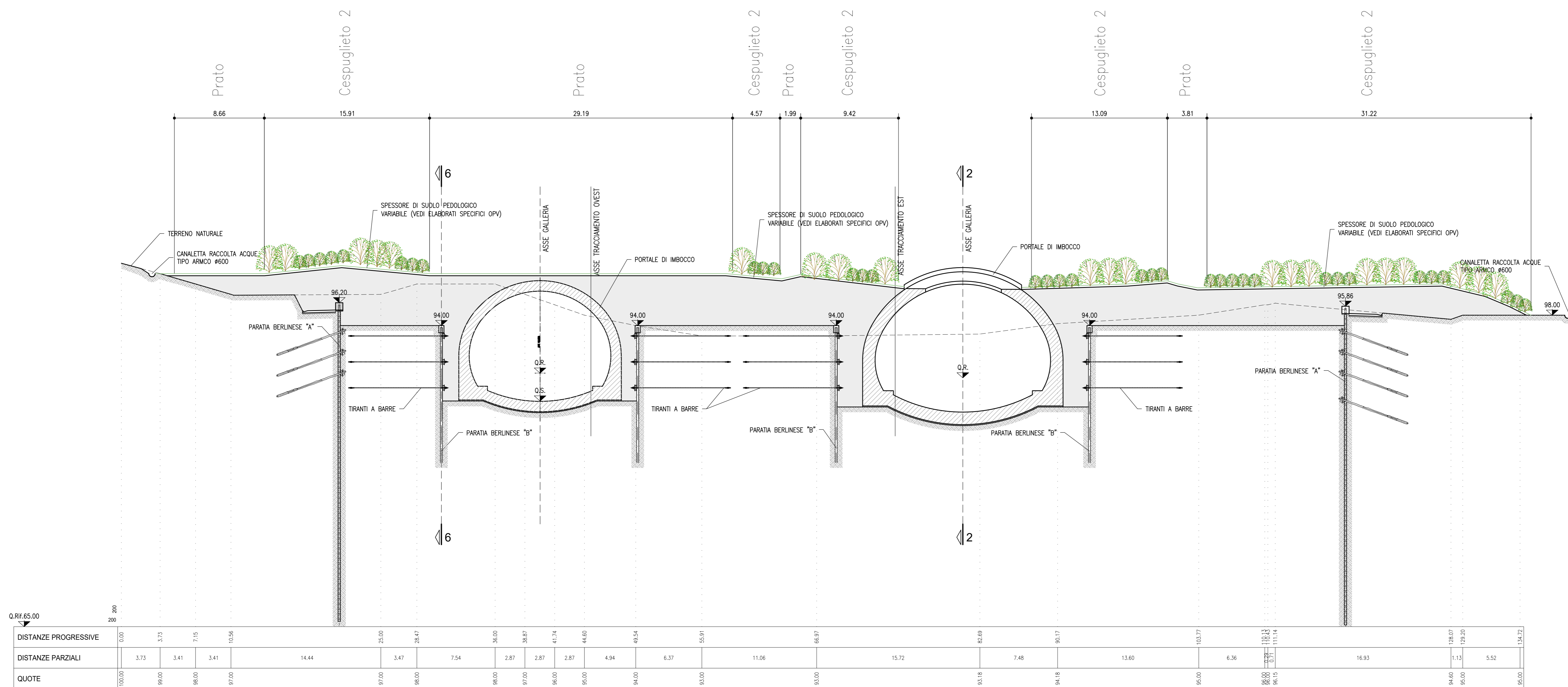


Cespuglieto arborato mesofilo (Tipo 3)



* L'altezza del terreno vegetale è intesa come spessore finito dopo le attività di riporto e costipamento previste nelle Norme Tecniche del CSA

SEZIONE 5-5
SCALA 1:200



NODO STRADALE E AUTOSTRADALE DI GENOVA

Adeguamento del sistema
A7 - A10 - A12

LOTTO 8 - AMBITO OVEST POLCEVERA
TERZO STRALCIO (8C)

PROGETTO ESECUTIVO

A3 - ADEGUAMENTO AUTOSTRADA A12

GALLERIA VOLTRI IMBOCCO LATO SAVONA

Sistemazione finale Imbocco Galleria Voltri imbocco lato Savona

Opere a verde
Profili e sezioni Tav. 2/2

IL PROGETTISTA SPECIALISTICO Ing. Carlo Maurizio Dir. Ing. Milano N.43087 RESPONSABILE NATURA E TERRITORIO	IL RESPONSABILE AUTORIZZAZIONE PRESTAZIONI SPECIALISTICHE Ing. Simona Conti Dir. Ing. Milano N.41014	IL DIRETTORE TECNICO Ing. Orlando Mazzia Dir. Ing. Pavia N. 1456
--	---	--

CODICE IDENTIFICATIVO		OPERATORE	
110728	LL8C PE A1 G03 GF03W OPV00 DSUA 1452 2	110728	---
PROGETTO		VERIFICATO	
Ing. Sara Frisani Dir. Ing. Genova N. 9810A			
REVISIONE		REVISIONE	
1		1	
2		2	
3		3	
4		4	

VISTO DEL COMMITTENTE Ing. Adriano Sabatini	VISTO DEL CONCESSIONARIO Ministero delle Infrastrutture e dei Trasporti DIREZIONE REGIONALE DELLO SVILUPPO TERRITORIALE E INFRASTRUTTURE Genova
--	--