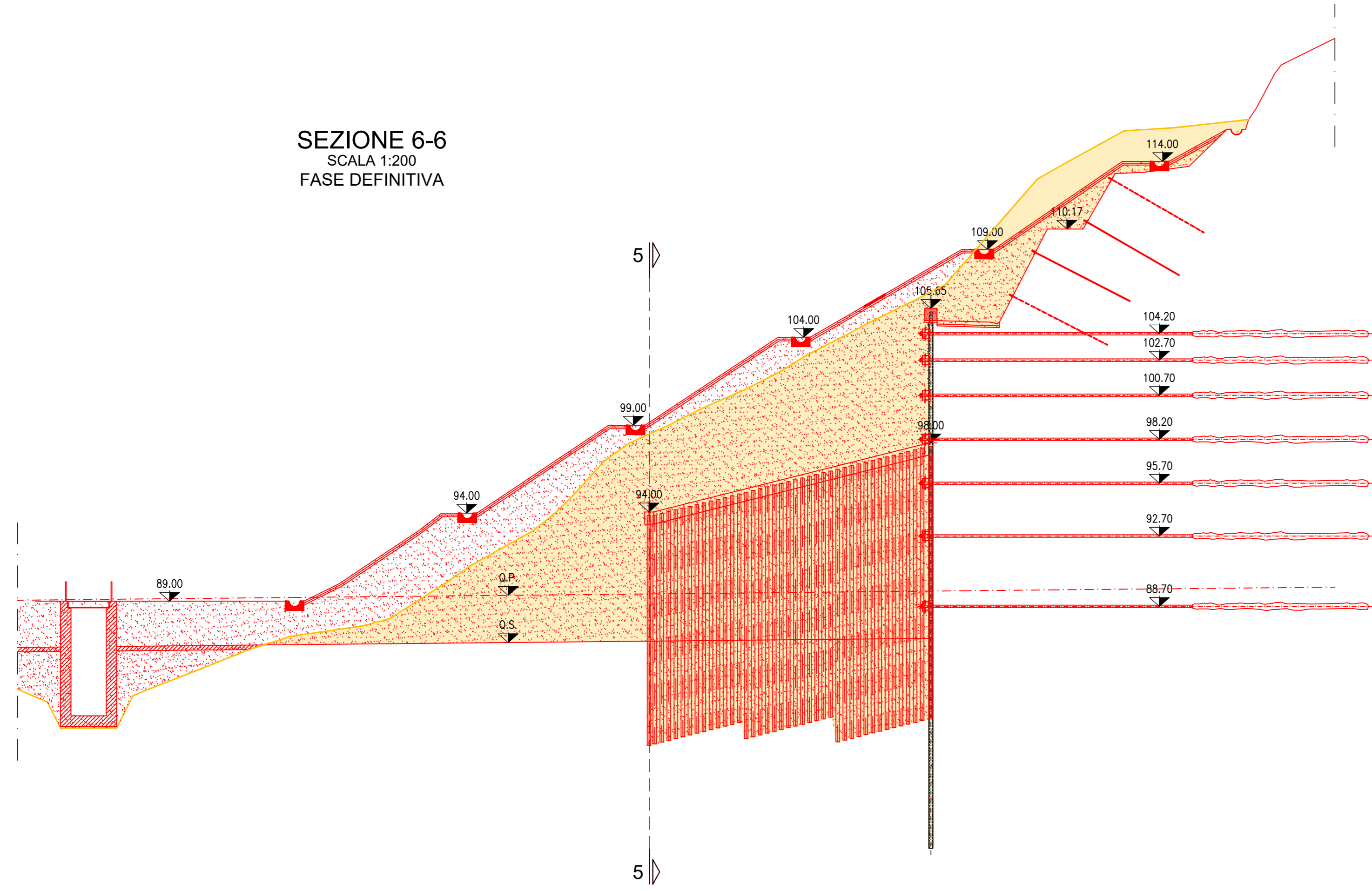
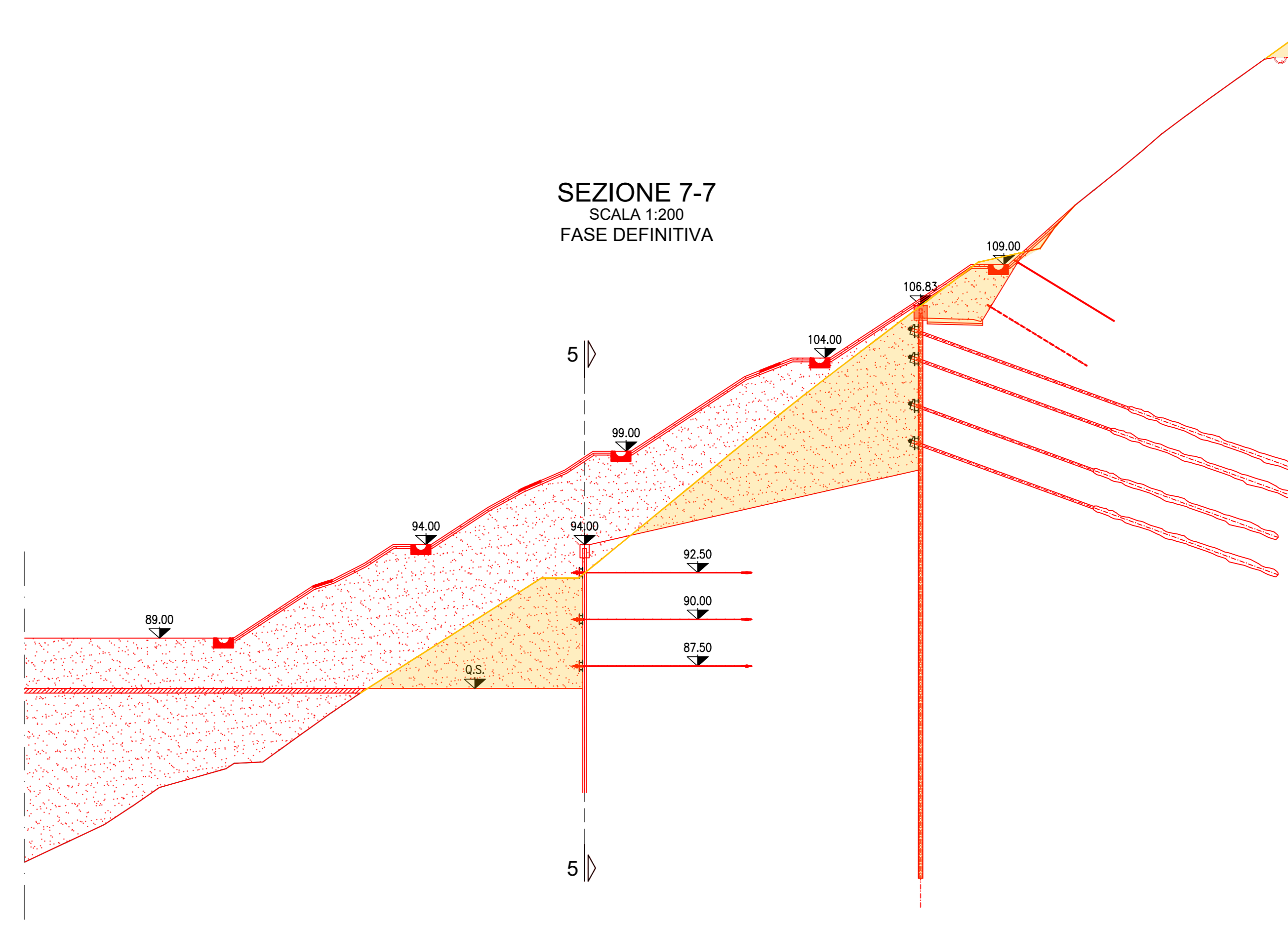


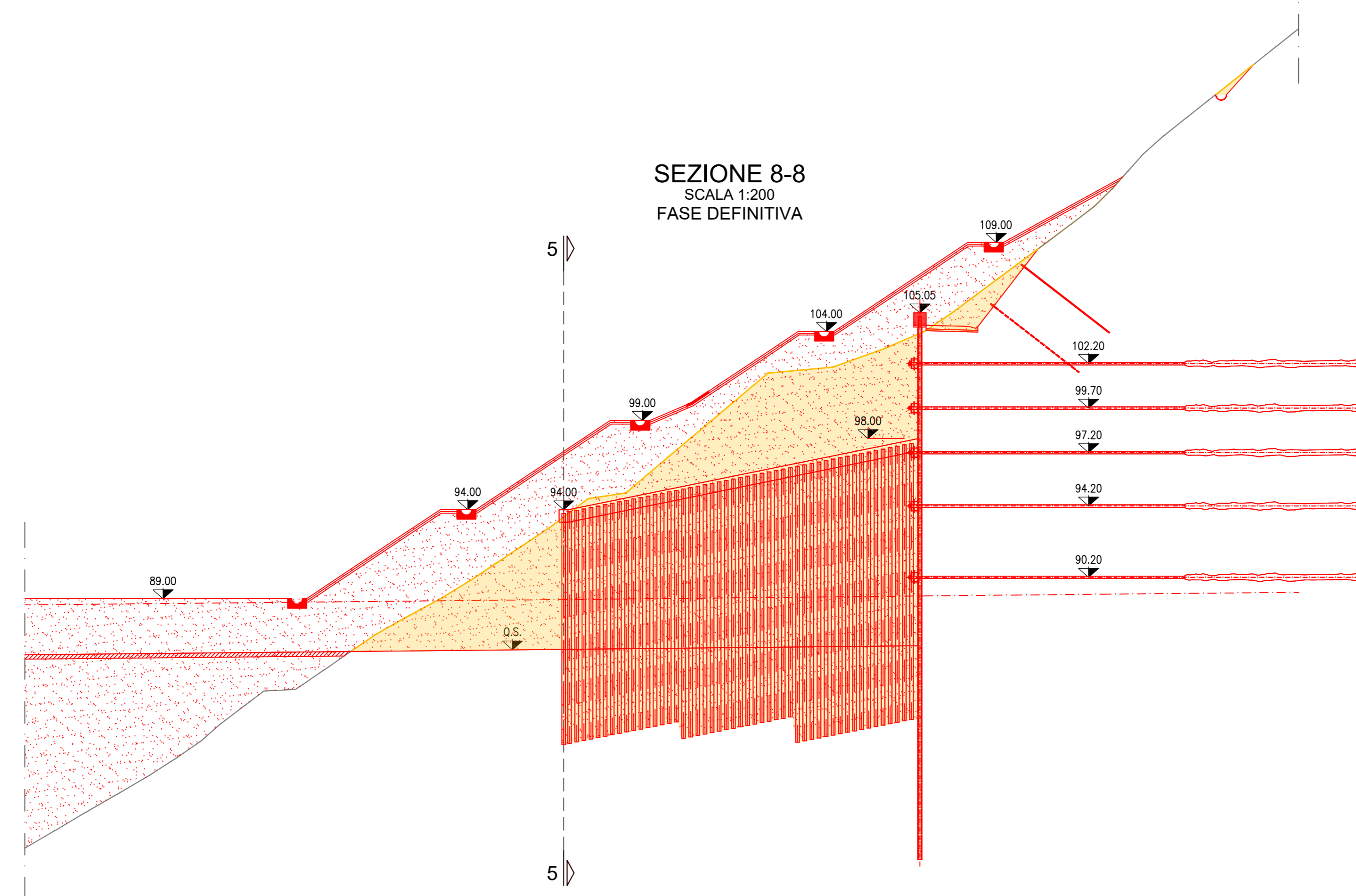
SEZIONE 6-6  
SCALA 1:200  
FASE DEFINITIVA



SEZIONE 7-7  
SCALA 1:200  
FASE DEFINITIVA



SEZIONE 8-8  
SCALA 1:200  
FASE DEFINITIVA

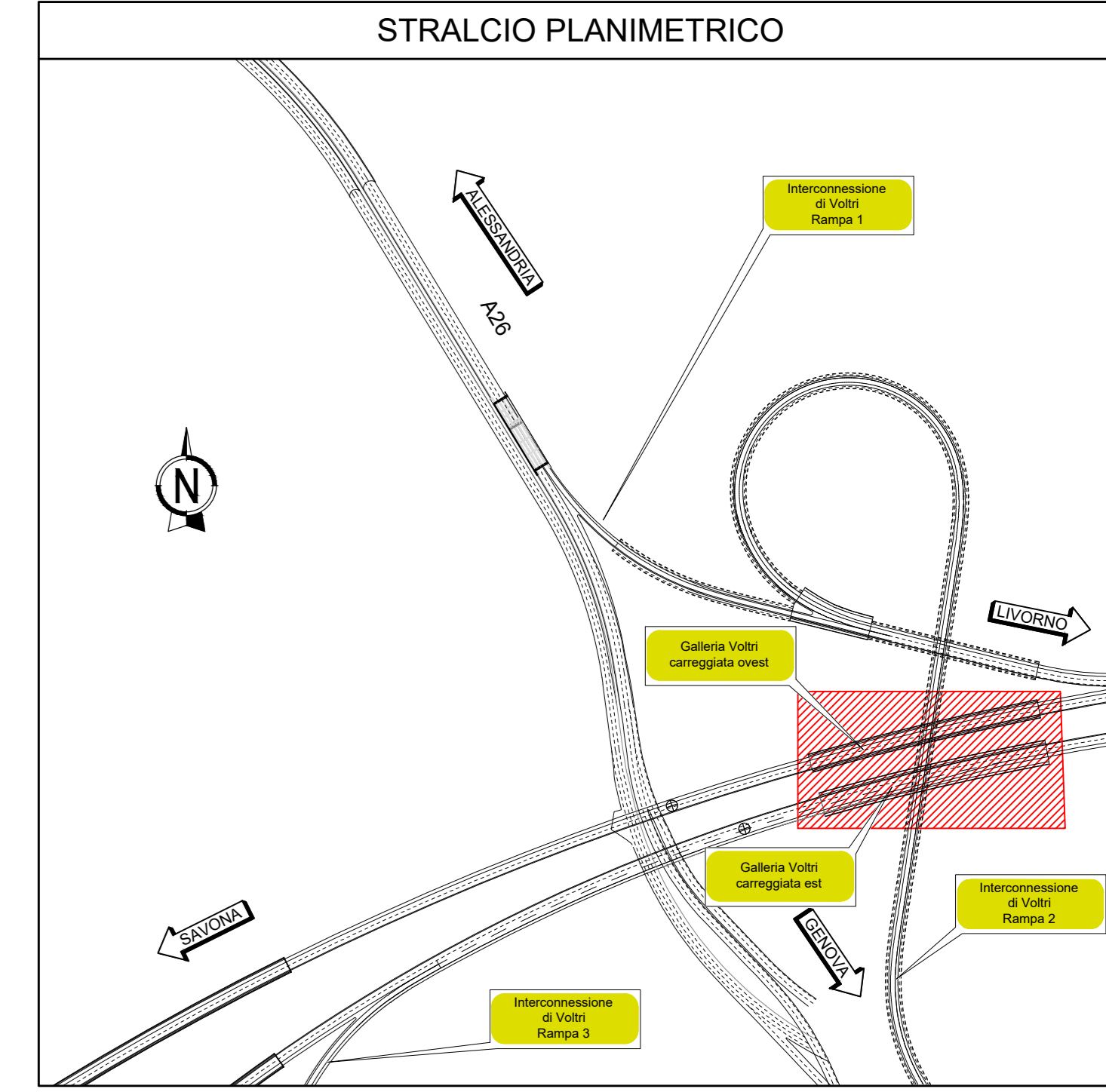


LEGENDA

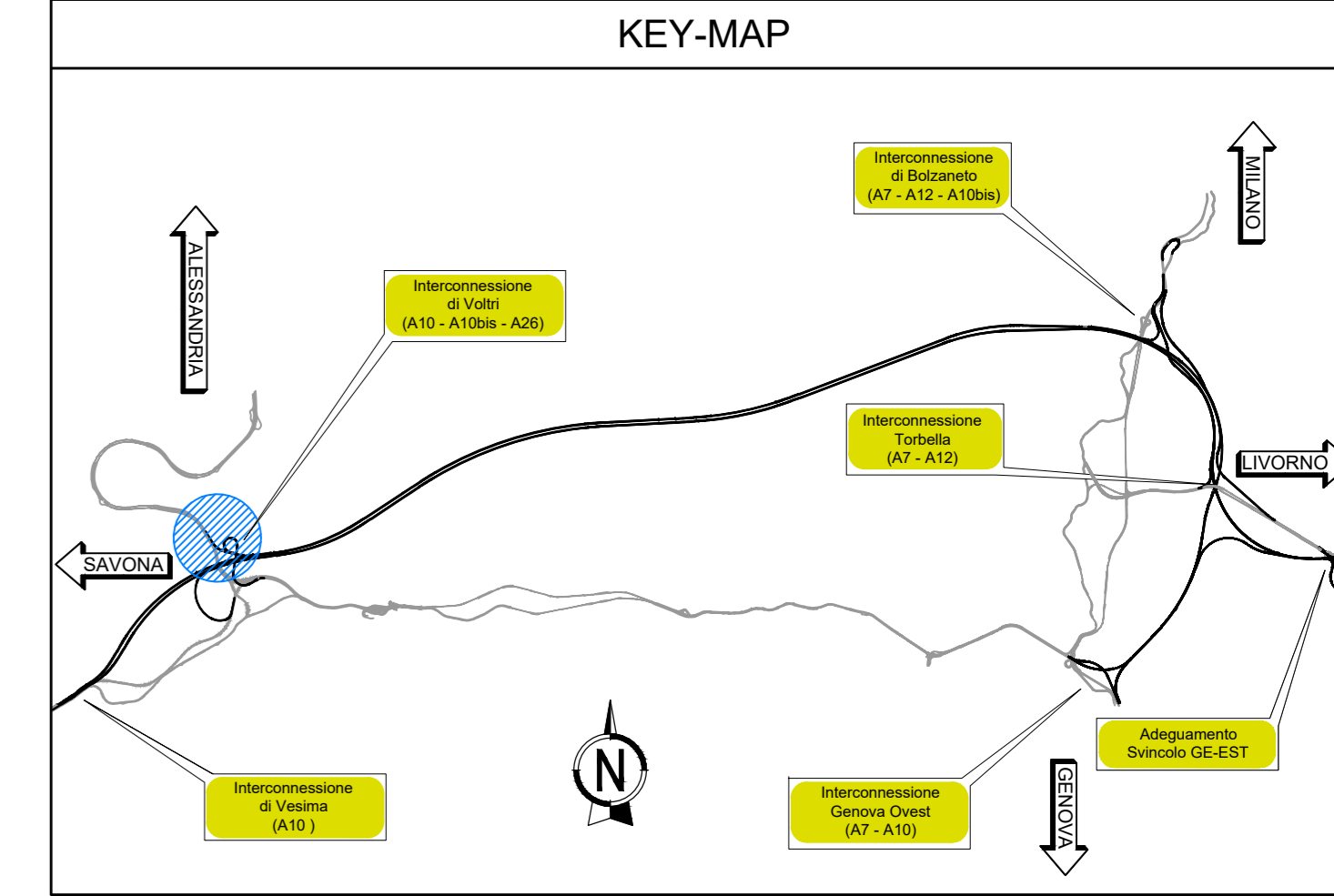
- Q.R. QUOTA ROTAZIONE PIATTAFORMA
- Q.P. QUOTA PROGETTO ASSE TRACCIAMENTO
- Q.S. QUOTA SCAVO

- TERRENO DI SCAVO
- CONFIGURAZIONE MORFOLOGICA DI PROGETTO

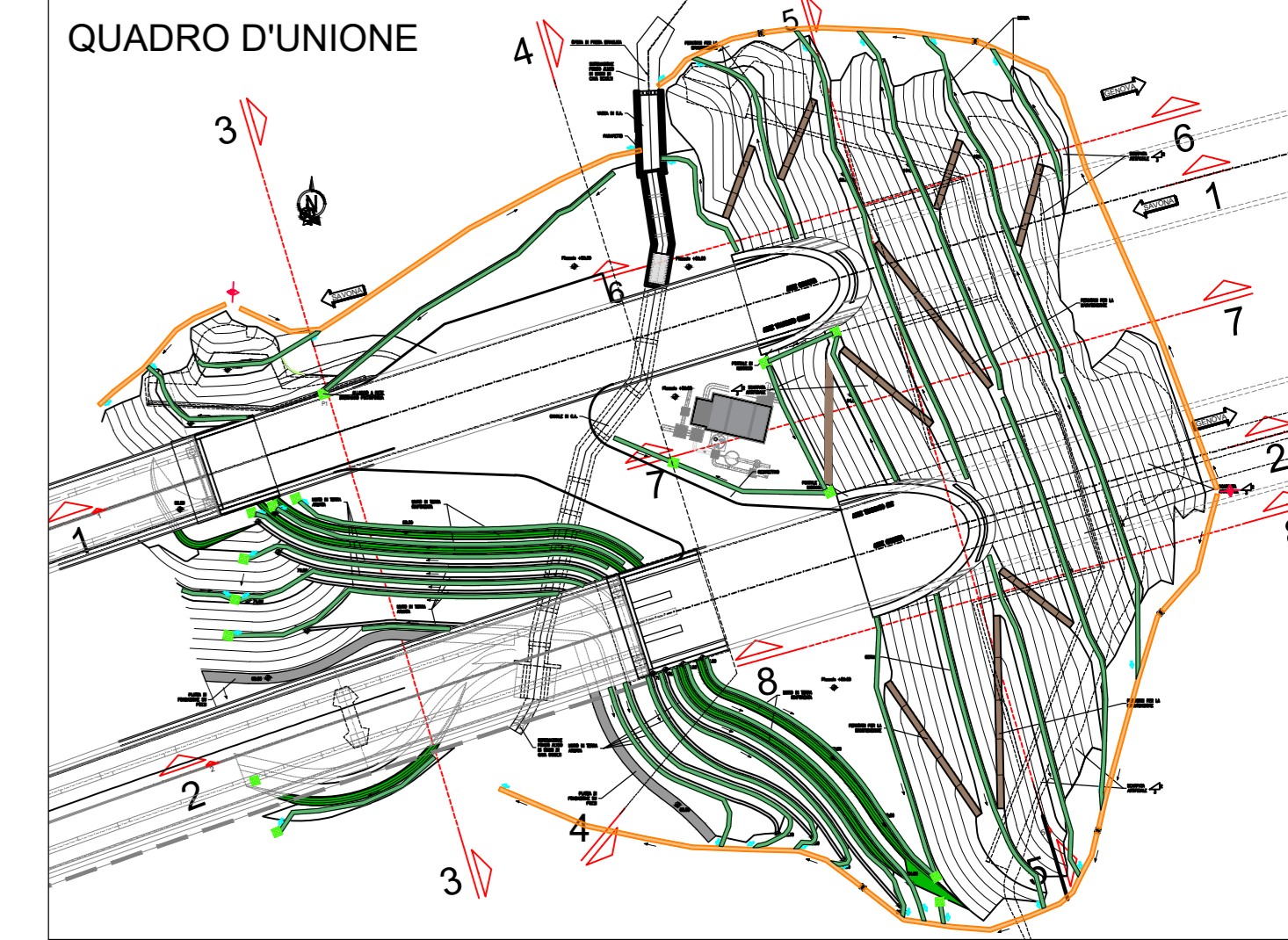
STRALCIO PLANIMETRICO



KEY-MAP



QUADRO D'UNIONE



**autostrade** per l'italia

NODO STRADALE E AUTOSTRADALE DI GENOVA

Adeguamento del sistema  
A7 - A10 - A12

LOTTO 8 - AMBITO OVEST POLCEVERA  
TERZO STRALCIO (8C)

PROGETTO ESECUTIVO

A1 - GRONDA DI PONENTE

GALLERIA VOLTRI

Inserimento paesaggistico Galleria Voltri lato Ovest

Sezioni trasversali - Scavi e riporti  
Configurazione morfologica del terreno - Tav. 2/2

IL PROGETTISTA SPECIALISTICO Arch. Enrico Francanton Ord. Arch. Milano N. 10085 RESPONSABILE ARCHITETTURA E INGEGNERIA	IL RESPONSABILE INTEGRAZIONE PRESTAZIONI SPECIALISTICHE Ing. Simona Ciani Ord. Ingg. Milano N. 41814	IL DIRETTORE TECNICO Ing. Ottavio Mazzè Ord. Ingg. Pavia N. 1495
--	---	--

CODICE IDENTIFICATIVO				ORDINATORE
APPARTENENZA PROGETTO	AREA	PRODOTTORE	PRODOTTORE	SCALE
110728	LL&C PE A1	G03	GP03W SZT00 DAUA	1495 2

 PROJECT MANAGER Ing. Sara Fresani Ord. Ingg. Genova N. 9815A	VERIFICATO	 SUPPORTO SPECIALISTICO	REVISIONE
			N. DATA 0 LUGLIO 2014 1 OTTOBRE 2014 2 FEBBRAIO 2015 3 4

VISTO DEL COMMITTENTE  IL RESPONSABILE AMMINISTRATIVO DEL PROCEDIMENTO Ing. Alberto Sisti	VISTO DEL CONCESSIONARIO  Ministero delle Infrastrutture e dei Trasporti DIREZIONE REGIONALE DEL TERRITORIO, DELL'AMBIENTE E DEL PAESAGGIO REGIONE LIGURIA
--	--