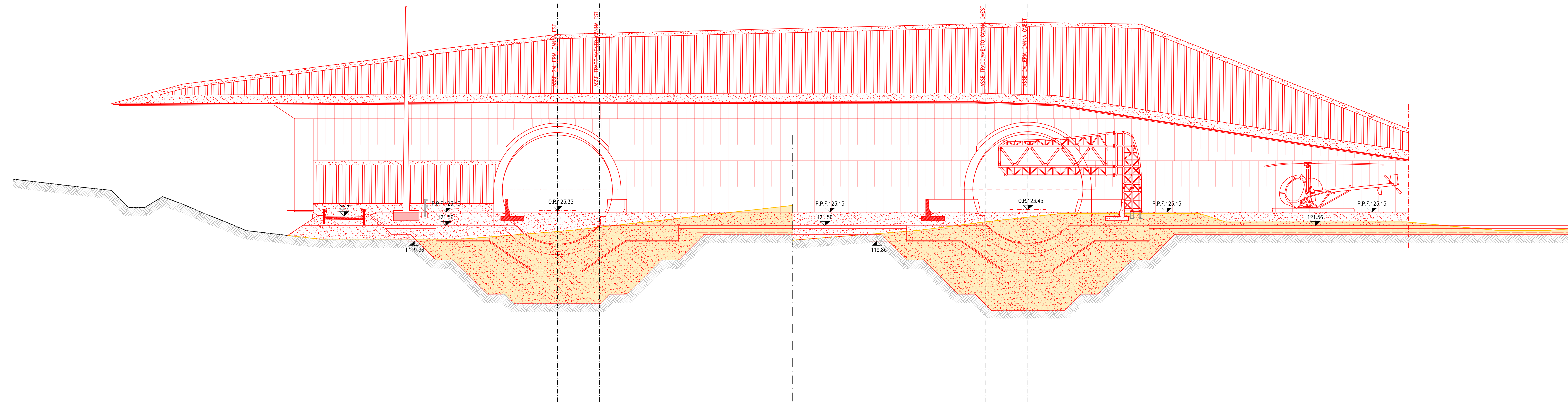
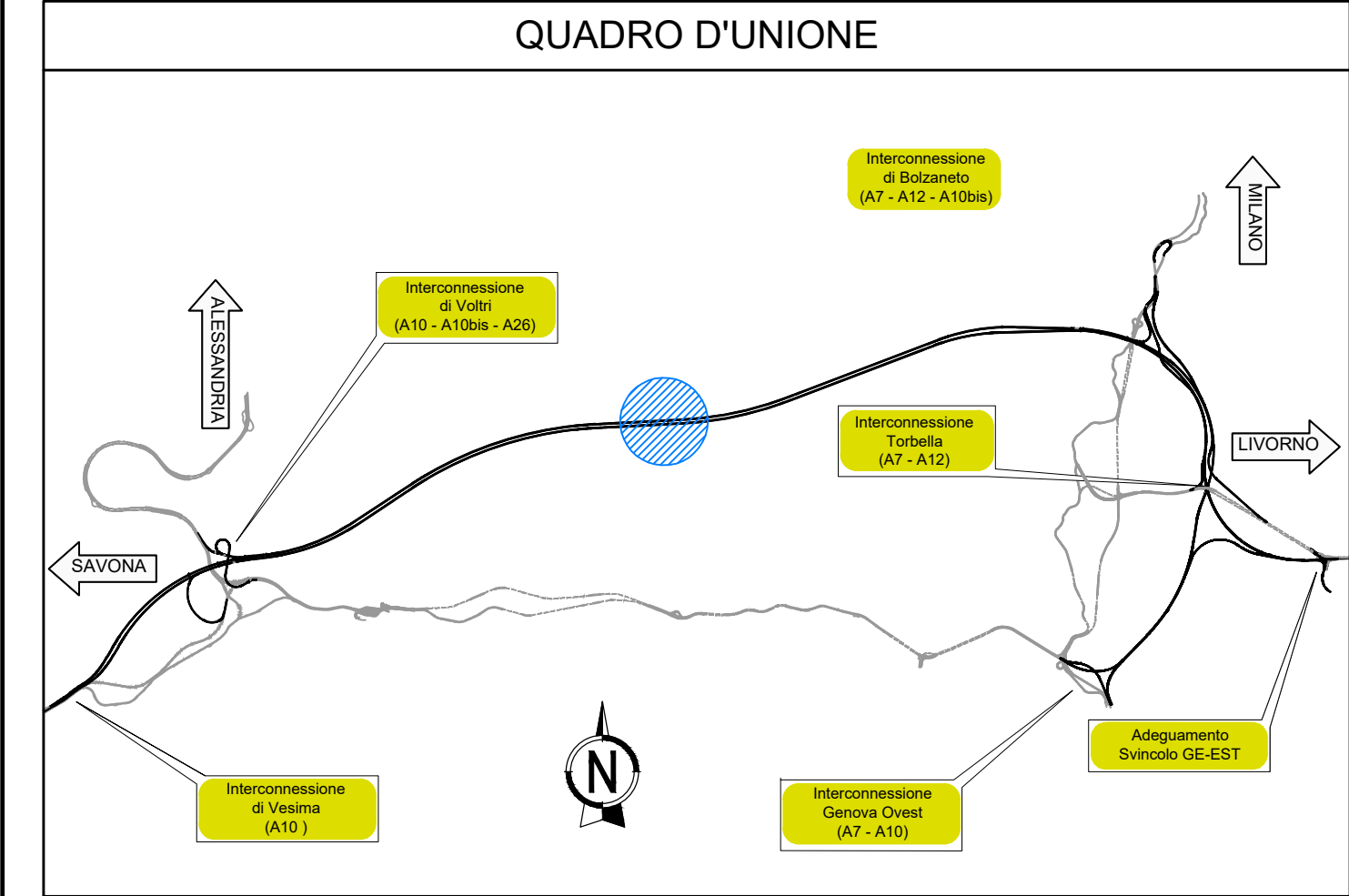
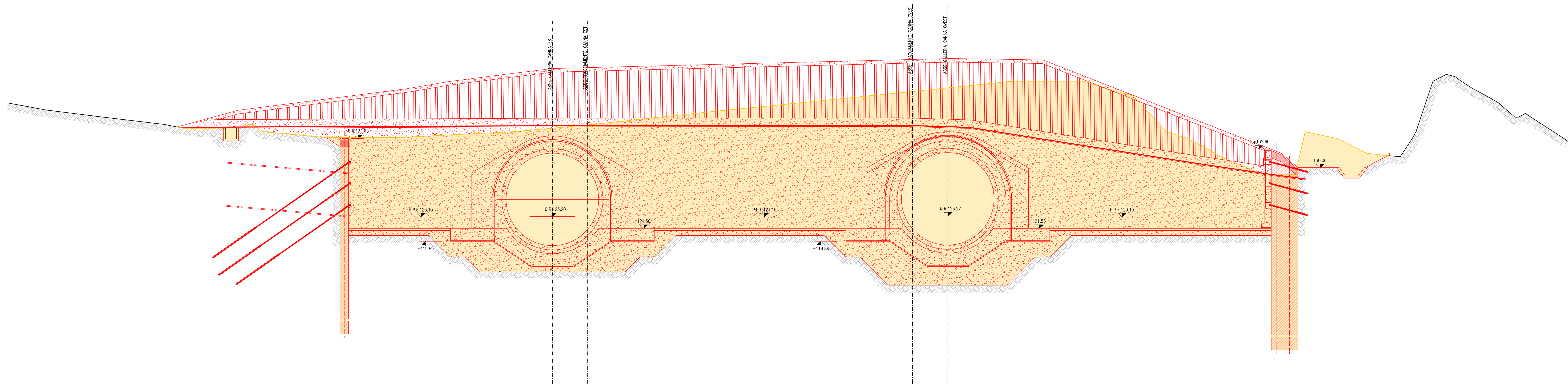


SEZIONE 1-1
SCALA 1:200
FASE DEFINITIVA



SEZIONE 2-2
SCALA 1:200
FASE DEFINITIVA

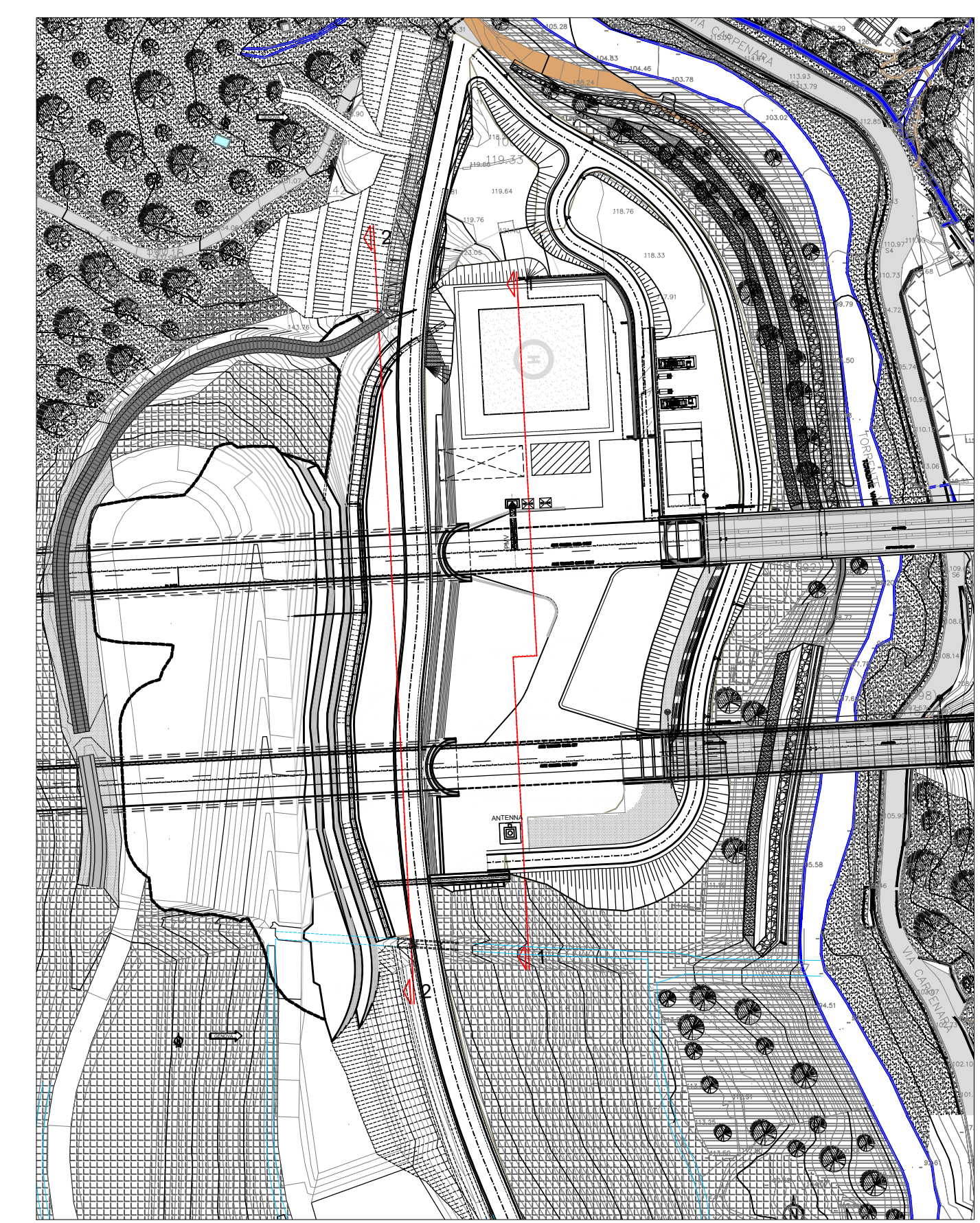


NOTE GENERALI

— SI SEGNA LA PRESENZA DI ELETTRODOTTI IN ESERCIZIO. L'IMPRESA DEVE UTILIZZARE ATTREZZATURE CHE CONSENTANO DI RISPETTARE I FRANCHI DI SICUREZZA STABILITI DALL' ALL. IX DEL D. Lgs. 81/08 O RICHIEDERE ALL'ENTE GESTORE LA DISATTIVAZIONE DELLA LINEA.

LEGENDA

- Q.R. QUOTA ROTAZIONE PIATTAFORMA
- Q.tp QUOTA TESTA PARATA
- P.S.P. PIANO GENERALE DI SCAVO DEL PIAZZALE D'IMBOCCO
- P.P.F. PIANO PIAZZALE FINITO



autostrade per l'italia

NODO STRADALE E AUTOSTRADALE DI GENOVA

Adeguamento del sistema
A7 - A10 - A12

LOTTO 8 - AMBITO OVEST POLCEVERA
TERZO STRALCIO (8C)

PROGETTO ESECUTIVO

A1 - GRONDA DI PONENTE

GALLERIA AMANDOLA

Inserimento paesaggistico Imb. Gall. Amandola lato Est

Sezioni trasversali - Scavi e riporti
Configurazione morfologica del terreno Tav. 1/2

IL PROGETTISTA SPECIALISTICO Arch. Enrico Franceschi Ord. Arch. Milano N. 19888 RESPONSABILE ARCHITETTURA & PAESAGGIO	IL RESPONSABILE INTEGRAZIONE PRESTAZIONI SPECIALISTICHE Ing. Silvia Cusi Ord. Ingg. Milano N. A18014	IL DIRETTORE TECNICO Ing. Orlando Mazza Ord. Ingg. Pavia N. 1496 PROGETTAZIONE NUOVE OPERE AUTOSTRADALI
---	---	--

REVISIONI	DATA	CAUSA	PRODOTTORE	VERIFICATO	SCALE	OPERAZIONE
1	09/08/2018				1:200	
2	01/10/2018					
3						
4						

PROGETTO MANAGER: Ing. Sara Frisetti, Ord. Ingg. Genova N. 9610A

SUPPORO SPECIALISTICO: HYDEA

REDAZIONE: ATLANTIA

VERIFICATO: ATLANTIA

VISTO DEL COMMITTENTE: **autostrade per l'italia**

VISTO DEL CONCESSIONARIO: Ministero delle Infrastrutture e dei Trasporti