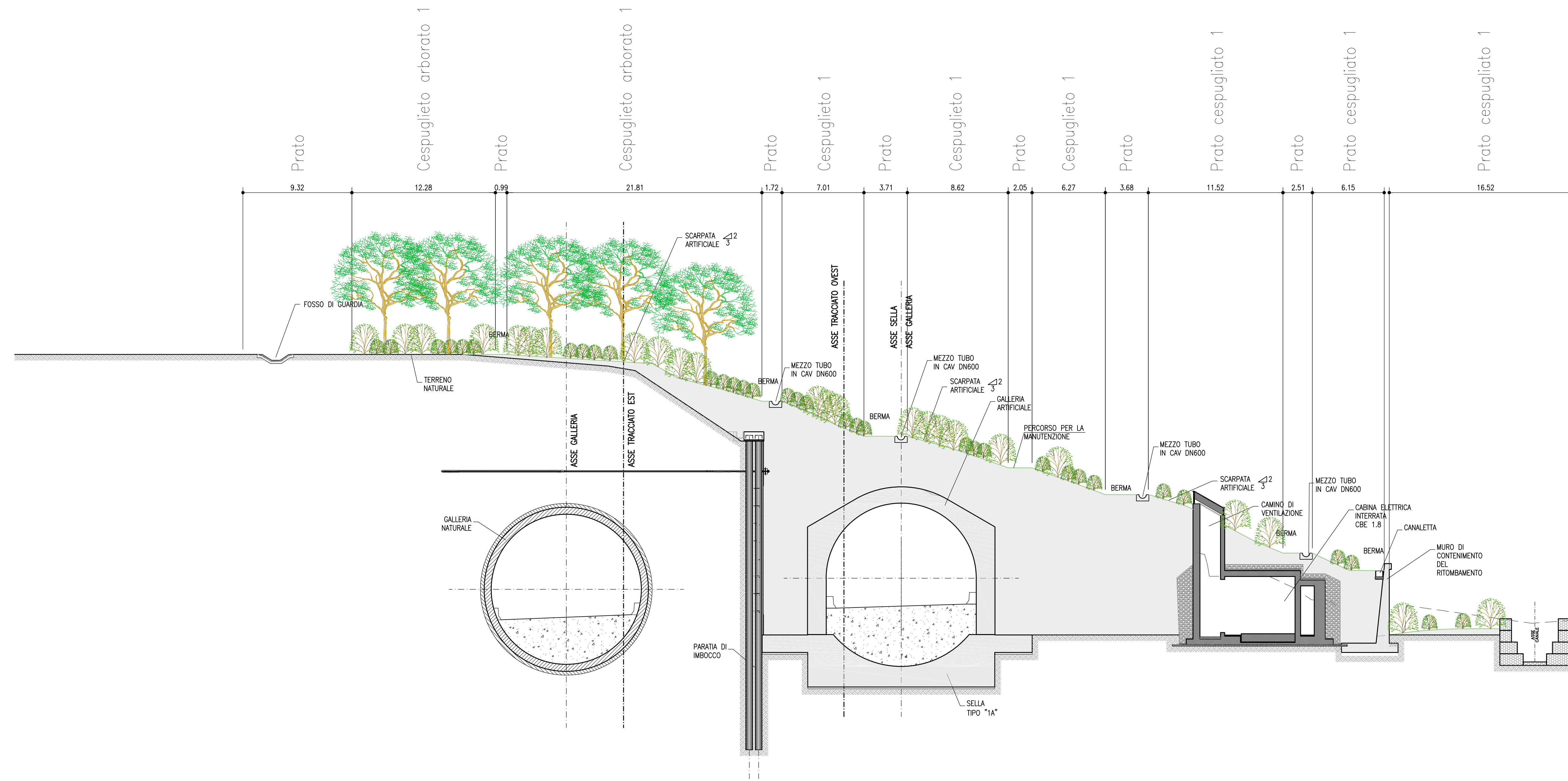
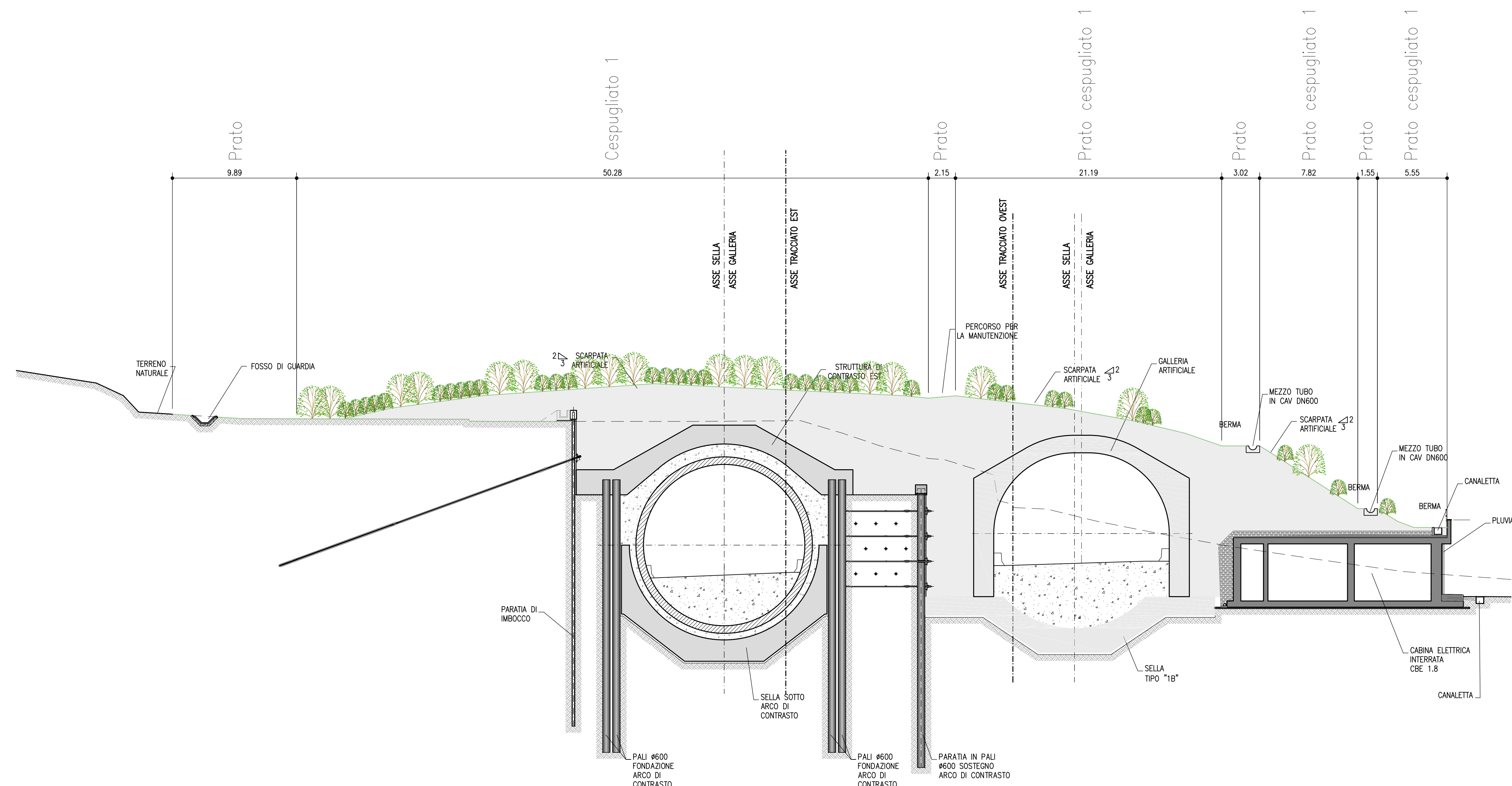


SEZIONE B-B
SCALA 1:200



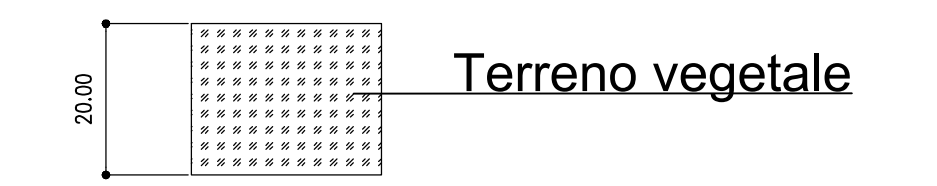
SEZIONE C-C
SCALA 1:200



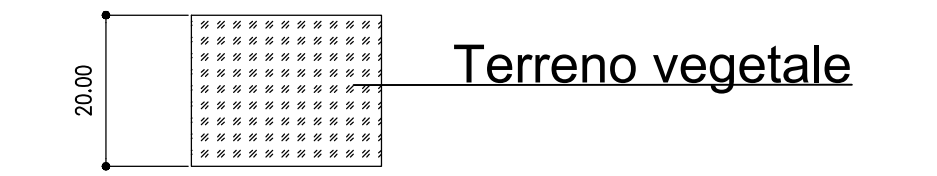
Legenda

— Limite superiore terreno vegetale*

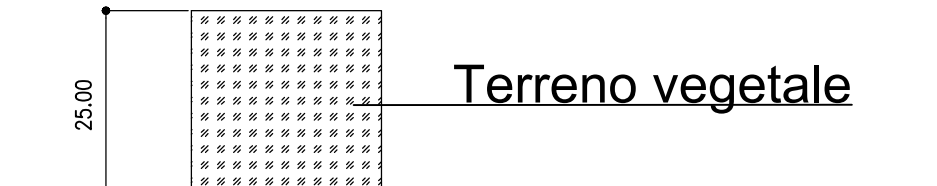
Prato



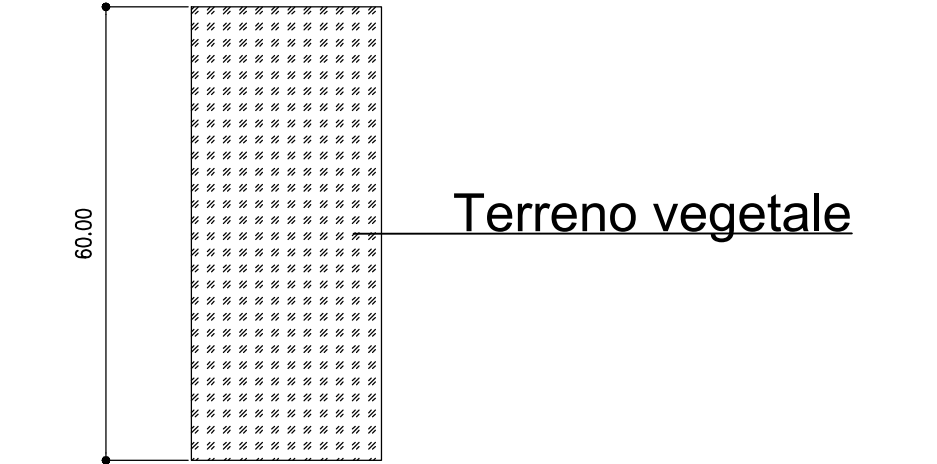
Prato cespugliato termifilo (Tipo 1)



Cespugliato termifilo (Tipo 1)



Cespugliato arborato termifilo (Tipo 1)



* L'altezza del terreno vegetale è intesa come spessore finito dopo le attività di riporto e costipamento previste nelle Norme Tecniche del CSA

autostrade per l'italia

NODO STRADALE E AUTOSTRADALE DI GENOVA

Adeguamento del sistema
A7 - A10 - A12

LOTTO 8 - AMBITO OVEST POLCEVERA
TERZO STRALCIO (8C)

PROGETTO ESECUTIVO

A1 - GRONDA DI PONENTE

GALLERIA MONTEROSSO

Sist. finale Imb. Gall. Monterosso lato Est

Opere a verde
Profili e sezioni - Tavola 1/3

IL PROGETTISTA SPECIALISTICO Ing. Daniele Mazzetta Ord. Ingg. Milano N.43057 RESPONSABILE NATURA E TERRITORIO	IL RESPONSABILE ADEGUAMENTO PRESTAZIONI SPECIALISTICHE Ing. Simona Conti Ord. Ingg. Milano N.41014	IL DIRETTORE TECNICO Ing. Daniele Mazzetta Ord. Ingg. Pavia N. 1496
---	---	---

CODICE IDENTIFICATIVO		ORDINATORE
110728	LL8C PE A1 G07 GF07E OPV00 DSUA 2951 2	---

REVISIONE	DATA
0	LUGLIO 2018
1	OTTOBRE 2018
2	FEBBRAIO 2019
3	---
4	---

PROGETTO	VERIFICATO
----------	------------

VISTO DEL COMMITTENTE IL RESPONSABILE DIRETTORE DEL PROCEDIMENTO Ing. Adriano Sabatini	VISTO DEL CONCESSIONARIO Ministero delle Infrastrutture e dei Trasporti Direzione Regionale Infrastrutture e Trasporti Regione Liguria
--	---