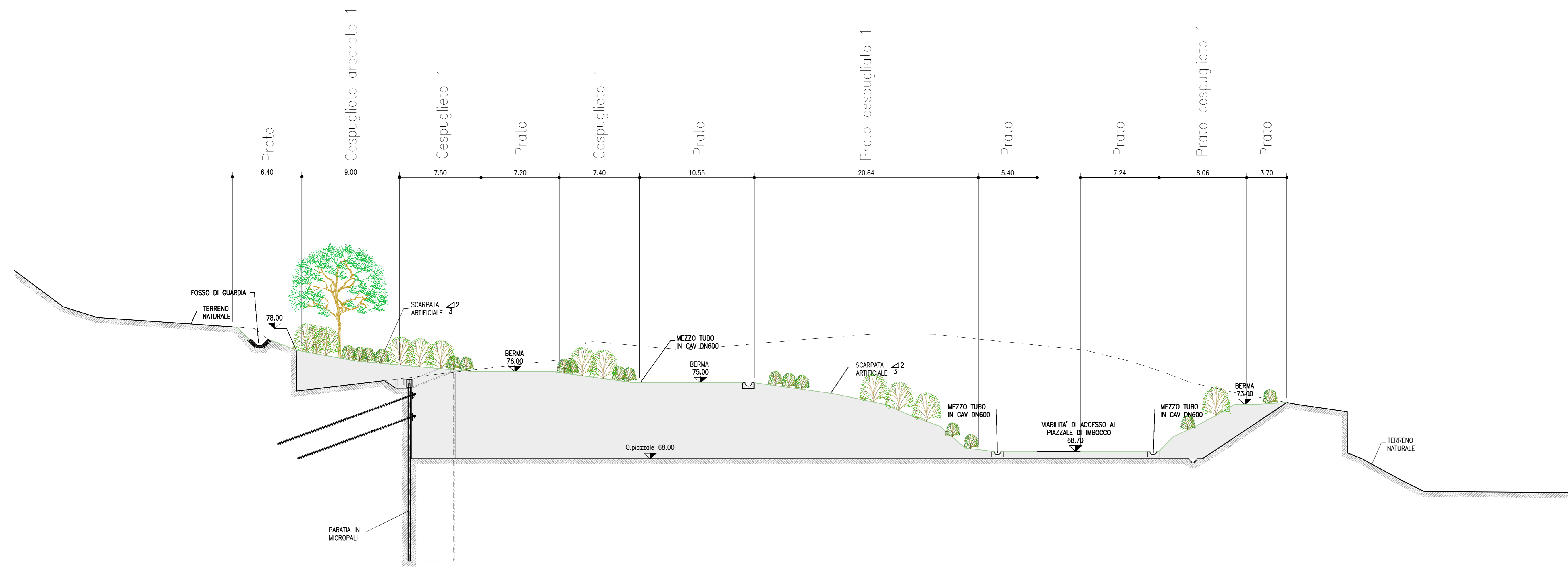
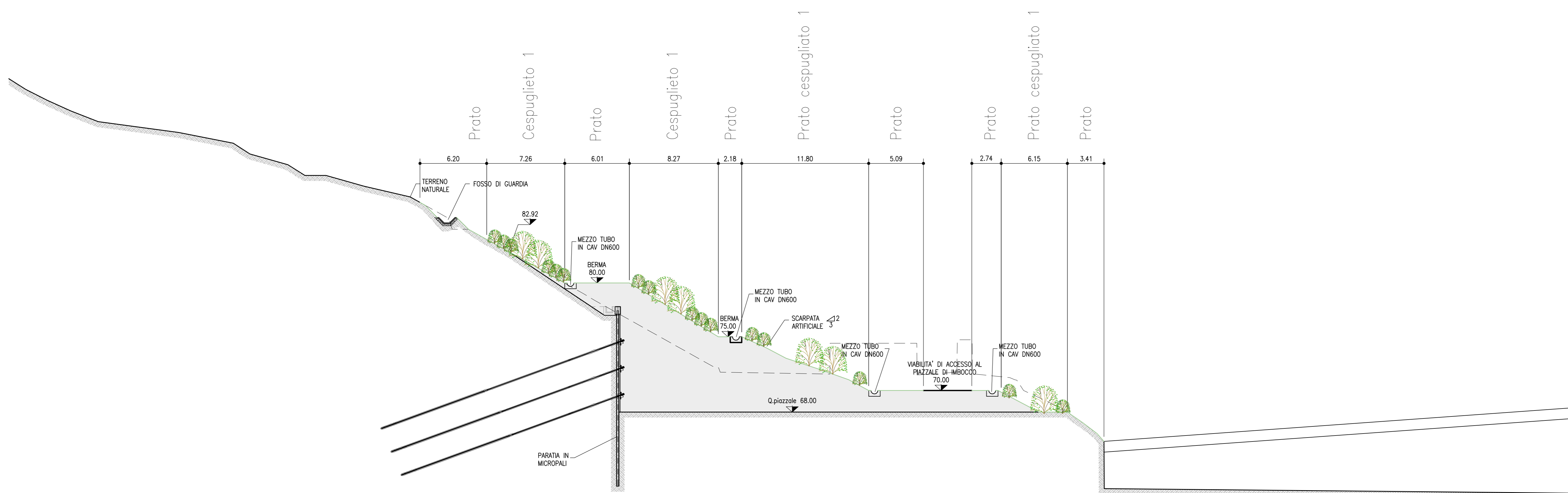


SEZIONE F-F
SCALA 1:200



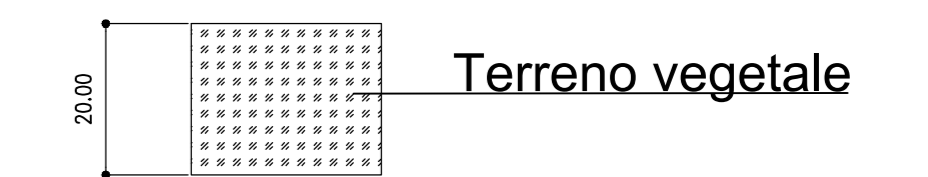
SEZIONE G-G
SCALA 1:200



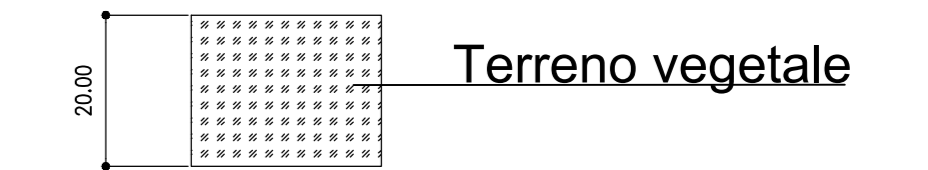
Legenda

— Limite superiore terreno vegetale*

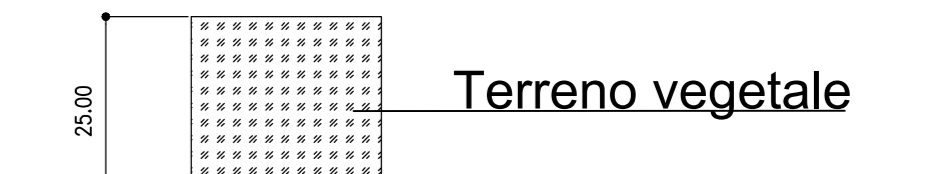
Prato



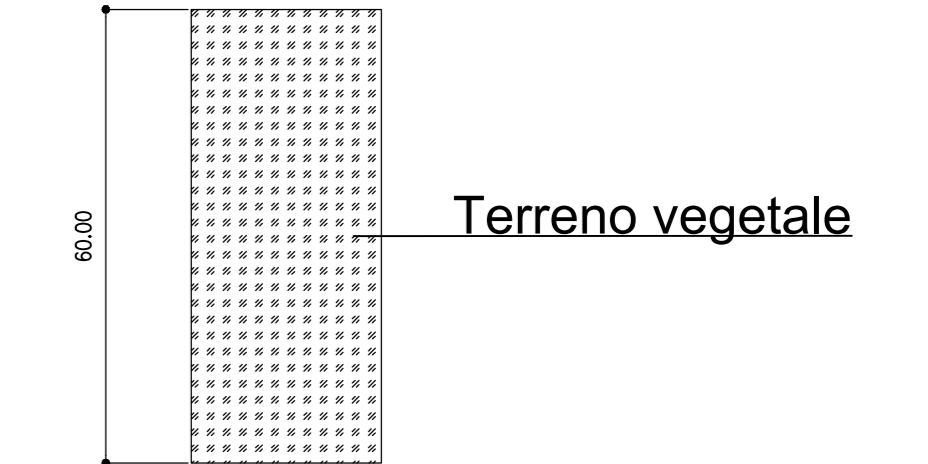
Prato cespugliato termifilo (Tipo 1)



Cespuglieto termifilo (Tipo 1)



Cespuglieto arborato termifilo (Tipo 1)



* L'altezza del terreno vegetale è intesa come spessore finito dopo le attività di riporto e costipamento previste nelle Norme Tecniche del CSA



NODO STRADALE E AUTOSTRADALE DI GENOVA

Adeguamento del sistema
A7 - A10 - A12

LOTTO 8 - AMBITO OVEST POLCEVERA
TERZO STRALCIO (8C)

PROGETTO ESECUTIVO

A1 - GRONDA DI PONENTE

GALLERIA MONTEROSSO

Sist. finale Imb. Gall. Monterosso lato Est

Opere a verde
Profili e sezioni - Tavola 2/3

IL PROGETTISTA SPECIALISTICO Ing. Carlo Marenco Dir. Ingg. Milano N.43087	IL RESPONSABILE INTEGRAZIONE PRESTAZIONI SPECIALISTICHE Ing. Simona Conti Dir. Ingg. Milano N.41014	IL DIRETTORE TECNICO Ing. Orlando Mezza Dir. Ingg. Pavia N. 1496
---	---	--

CODICE IDENTIFICATIVO		ORDINATORE
110728	LL8C PE A1 G07 GF07E OPV00 DSUA 2952 2	---

 PROJECT MANAGER Ing. Sara Frisani Dir. Ingg. Genova N. 9810A	SUPPORTO SPECIALISTICO VERIFICATO	REVISIONE
		1
		2
		3

VISTO DEL COMMITTENTE IL RESPONSABILE DIRETTORE DELL'INTERVENTO Ing. Adriano Sabatini	VISTO DEL CONCESSIONARIO Ministero delle Infrastrutture e dei Trasporti Direzione Regionale Infrastrutture e Trasporti Ing. ...
---	--