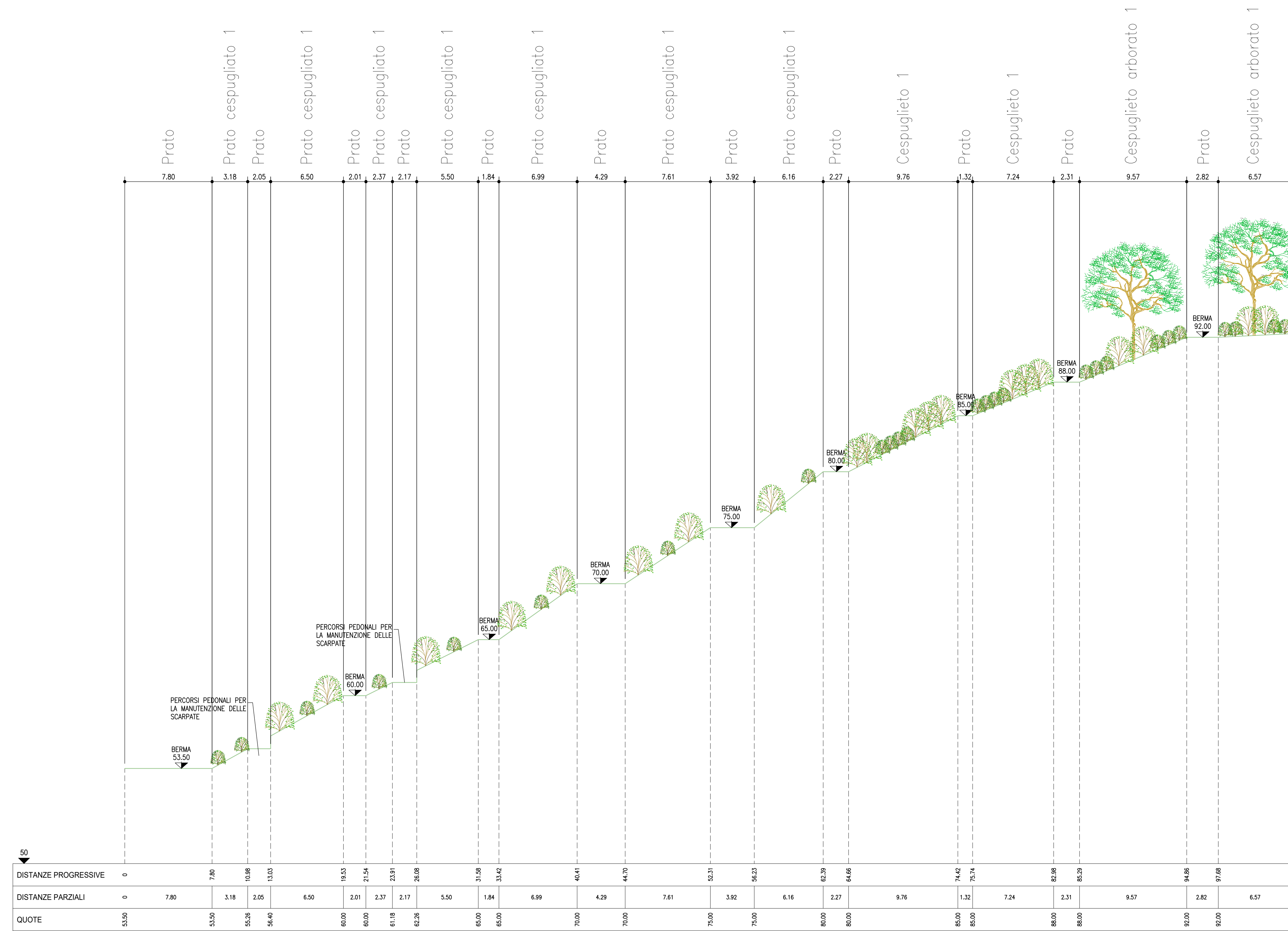


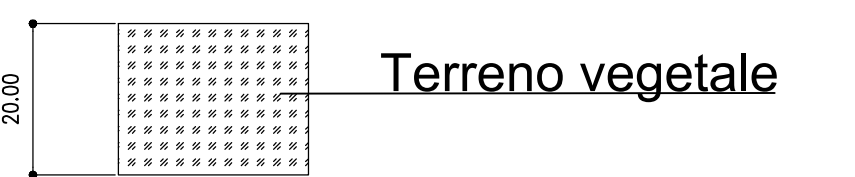
SEZIONE X-X
SCALA 1:200



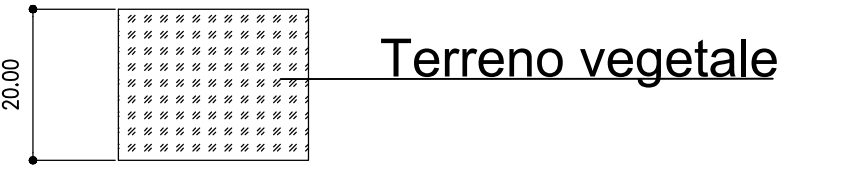
Legenda

— Limite superiore terreno vegetale*

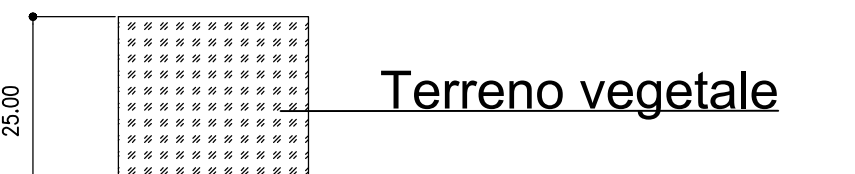
Prato



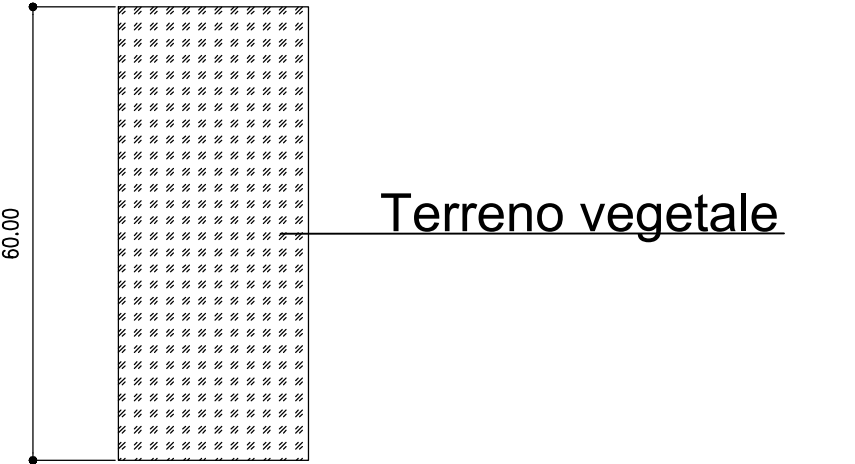
Prato cespugliato termifilo (Tipo 1)



Cespuglieto termifilo (Tipo 1)



Cespuglieto arborato termifilo (Tipo 1)



* L'altezza del terreno vegetale è intesa come spessore finito dopo le attività di riporto e costipamento previste nelle Norme Tecniche del CSA



NODO STRADALE E AUTOSTRADALE DI GENOVA

Adeguamento del sistema
A7 - A10 - A12

LOTTO 8 - AMBITO OVEST POLCEVERA
TERZO STRALCIO (8C)

PROGETTO ESECUTIVO

A1 - GRONDA DI PONENTE

GALLERIA MONTEROSSO

Sist. finale Imb. Gall. Monterosso lato Est

Opere a verde
Profili e sezioni - Tavola 3/3

IL PROGETTISTA SPECIALISTICO Ing. Dott. Saverio Mareschi Ord. Ingg. Milano N.430857 RESPONSABILE NATURA E TERRITORIO	IL RESPONSABILE INTEGRAZIONE PRESTAZIONI SPECIALISTICHE Ing. Simona Conti Ord. Ingg. Milano N.418114	IL DIRETTORE TECNICO Ing. Orlando Mazzia Ord. Ingg. Parma N. 1456
--	---	---

CODICE IDENTIFICATIVO		ORDINATORE	
110728	LL8C PE A1 G07 GF07E OPV00 DSUA 2953 2	110728	---
PROGETTO		VERIFICATO	
REDAZIONE		VERIFICATO	
PROGETTO		VERIFICATO	
REDAZIONE		VERIFICATO	
PROGETTO		VERIFICATO	
REDAZIONE		VERIFICATO	
PROGETTO		VERIFICATO	
REDAZIONE		VERIFICATO	

VISTO DEL COMMITTENTE autostrade per l'italia IL RESPONSABILE ESECUTIVO DEL PROCEDIMENTO Ing. Adriano Sabatini	VISTO DEL CONCESSIONE Ministero delle Infrastrutture e dei Trasporti DIREZIONE REGIONALE DELLO SCANTINATO Ing. Orlando Mazzia
---	--