SEZIONI TRASVERSALI DI PROGETTO 1:200

PROFILO VS01D
SEZIONE 2
PROGRESSIVA 5.77

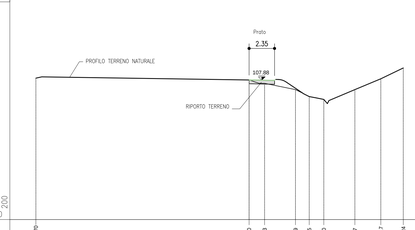

PROGRESSIVE TERRENO	-19.70	0.00	1.43	4.29	5.55	6.90	9.77	12.17	14.24	
PARZIALI TERRENO	19.70	1.43	2.86	1.26	1.35	2.87	2.40	2.07		
QUOTE TERRENO	108.06	107.89	107.56	107.00	106.36	106.09	107.00	108.00	109.00	

PROFILO VS01D
SEZIONE 5
PROGRESSIVA 35.00

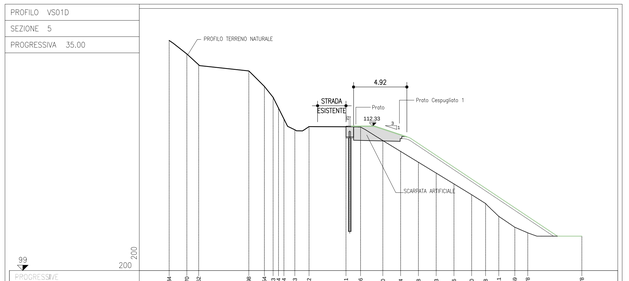

PROGRESSIVE TERRENO	-19.34	-17.70	-16.62	-11.98	-10.54	-9.73	-8.74	-7.73	-6.42	-3.01	-1.66	0.40	2.04	3.68	5.33	6.96	8.60	9.88	11.11	12.59	13.78	18.78												
PARZIALI TERRENO	1.64	1.08	4.64	1.44	0.84	0.49	0.99	1.01	1.31	3.41	1.35	2.06	1.64	1.64	1.65	1.63	1.64	1.28	1.23	1.48	1.19	5.00												
QUOTE TERRENO	120.24	119.00	118.00	117.44	116.00	115.00	114.00	113.00	112.00	112.30	112.29	112.25	111.00	110.00	109.00	108.00	107.00	106.00	105.19	104.00	103.00	102.40	102.19											

PROFILO VS01D
SEZIONE 3
PROGRESSIVA 15.00



PROGRESSIVE TERRENO	-15.57	-12.40	-11.34	-8.38	-5.07	-3.84	-2.71	0.51	3.65	6.59	8.42	9.91	11.53	14.79																				
PARZIALI TERRENO	3.17	1.06	4.96	1.31	1.23	1.13	3.22	3.14	2.94	1.83	1.49	1.62	3.26																					
QUOTE TERRENO	113.00	112.24	112.00	112.00	111.00	110.74	110.00	109.00	108.00	107.00	106.00	105.33	105.36	104.24																				

PROFILO VS01D
SEZIONE 6
PROGRESSIVA 40.89

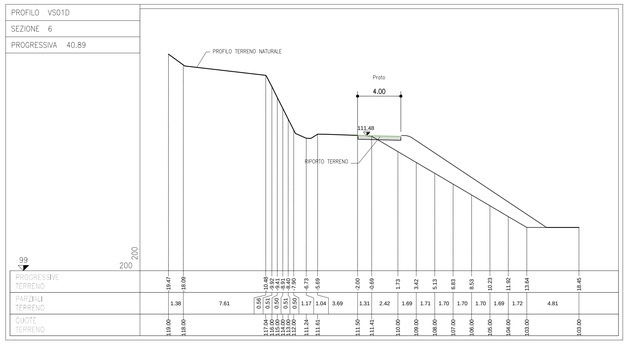

PROGRESSIVE TERRENO	-19.47	-18.09																																
PARZIALI TERRENO	1.38		7.61																															
QUOTE TERRENO	113.00	111.62																																

PROFILO VS01D
SEZIONE 4
PROGRESSIVA 25.00

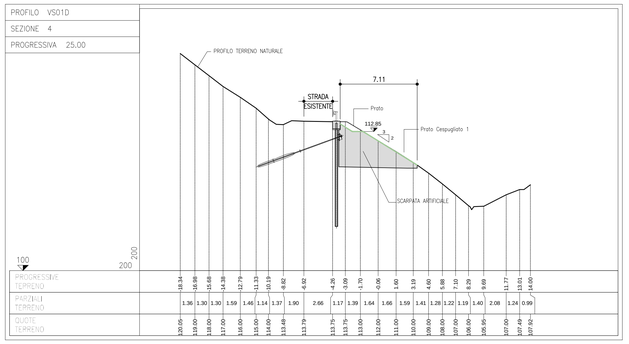

PROGRESSIVE TERRENO	-10.14	-8.98	-5.69	-4.38	-2.79	-1.33	-0.19	-0.82	-4.02	-4.26	-3.09	-1.70	-0.06	1.60	3.19	4.60	5.98	7.10	8.29	9.69	11.77	13.01	14.00											
PARZIALI TERRENO	1.36	1.30	1.30	1.59	1.46	1.14	1.37	1.90	2.66	1.17	1.39	1.64	1.66	1.59	1.41	1.28	1.22	1.19	1.40	2.08	1.24	0.99												
QUOTE TERRENO	105.05	103.00	103.00	102.00	101.00	100.00	99.00	98.00	97.00	97.00	96.00	95.00	94.00	93.00	92.00	91.00	90.00	89.00	88.00	87.00	86.00	85.95	87.00	87.49	87.92									

PROFILO VS01D
SEZIONE 8
PROGRESSIVA 55.00

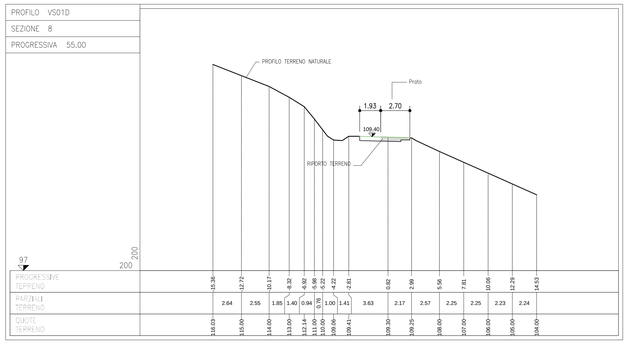

PROGRESSIVE TERRENO	-15.36	-12.72	-10.17	-8.32	-6.02	-5.08	-4.22	-2.81	0.82	2.99	5.56	7.81	10.06	12.29	14.53																			
PARZIALI TERRENO	2.64	2.55	1.85	1.40	0.94	0.76	1.00	1.41	3.63	2.17	2.57	2.25	2.25	2.23	2.24																			
QUOTE TERRENO	110.03	110.00	110.00	110.00	110.00	112.14	111.00	110.00	109.00	109.41	109.30	109.25	108.00	107.00	106.00	105.00	104.00																	

	LEGENDA	
	SIMBOLO	DESCRIZIONE
SEZIONE TRASVERSALE TERRENO		—LIMITE SUPERIORE TERRENO VEGETALE*

Prato

Prato cespugliato termofilo (Tipo 1)

* L'altezza del terreno vegetale è intesa come spessore finito dopo le attività di riporto e costipamento previste nelle Norme Tecniche del CSA

KEY MAP

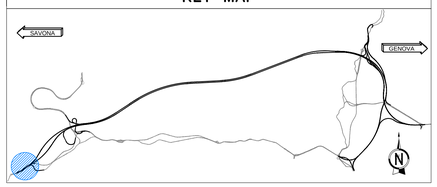

PLANIMETRIA GENERALE

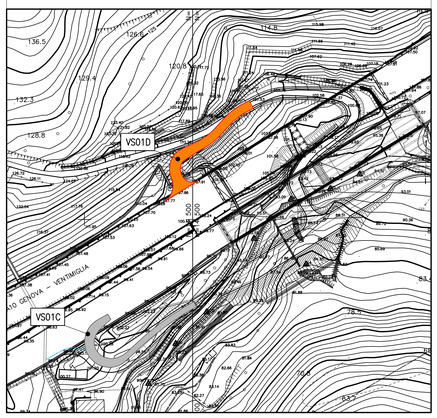

SEZIONI

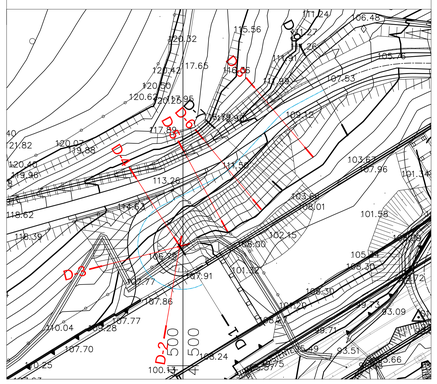

autostrade per l'italia

NODO STRADALE E AUTOSTRADALE DI GENOVA

Adeguamento del sistema
A7 - A10 - A12

LOTTO 8 - AMBITO OVEST POLCEVERA
TERZO STRALCIO (8C)

PROGETTO ESECUTIVO

CN - CANTIERIZZAZIONI

VIABILITA' DI CANTIERE

VS001 - VIABILITA' DI SERVIZIO VESIMA

INTERVENTO DI RIPRISTINO
SEZIONI DI PROGETTO OPERE A VERDE VS01D

IL PROGETTISTA SPECIALISTICO	IL RESPONSABILE INTEGRAZIONE PRESTAZIONI SPECIALISTICHE	IL DIRETTORE TECNICO
Ing. Dott. Daniele Mascellani Ord. Ingg. Milano n.A30087 RESPONSABILE NATURA E TERRITORIO	Ing. Simona Corvi Ord. Ingg. Milano n.A18014	Ing. Orlando Mazza Ord. Ingg. Pavia N. 1496 PROGETTAZIONE NUOVE OPERE AUTOSTRADALI

CODICE IDENTIFICATIVO														ORDINATORE
RIFERIMENTO PROGETTO				RIFERIMENTO DIRETTORIO						RIFERIMENTO ELABORATO				--
Codice Commessa	Lotto, Sub-Prog, Cod. Appalto	Fase	Capitolo	Paragrafo	W B S		Parte d'opera		Tip	Disciplina	Progressivo		Rev.	
110728	LL8C	PE	CN	VCN	VS01D		OPV00		D	S U A	4514		- 1	SCALA 1:200

spea ENGINEERING Atlantia	PROJECT MANAGER: Ing. Sara Frisiani Ord. Ingg. Genova N. 9810A	SUPPORTO SPECIALISTICO: PR2 ENGINEERING - STUDIO TECNICO ASSOCIATO Via Ugo Bassi, 24 - 40121 BOLOGNA Via Della Resistenza n.113/B 20090 Buccinasco (MI) Tel. +39 02 45713071 team@pr2-engineering.com	REVISIONE n. / data 0 LUGLIO 2018 1 FEBBRAIO 2019 2 - 3 - 4 -	
	REDATTO:	VERIFICATO:		

	VISTO DEL COMMITTENTE	VISTO DEL CONCEDENTE
	autostrade per l'italia IL RESPONSABILE UNICO DEL PROCEDIMENTO Ing. Alberto Selleri	Ministero delle Infrastrutture e dei Trasporti DIPARTIMENTO PER LA RICERCA STRADALE, IL SISTEMA INFORMATIVO STATISTICO E LE INFRASTRUTTURE DI ISTituzione nazionale

IL PRESENTE DOCUMENTO NON POTRA' ESSERE COPIATO, RIPRODOTTO O ALTRIMENTI PUBBLICATO, IN TUTTO O IN PARTE, SENZA IL CONSENSO SCRITTO DELLA SOC. AUTOSTRADE PER L'ITALIA S.P.A.. OGNI UTILIZZO NON AUTORIZZATO SARA' PERSEGUITO A NORMA DI LEGGE.
THIS DOCUMENT MAY NOT BE COPIED, REPRODUCED OR PUBLISHED, EITHER IN PART OR IN ITS ENTIRETY, WITHOUT THE WRITTEN PERMISSION OF SOC. AUTOSTRADE PER L'ITALIA S.P.A., UNAUTHORIZED USE WILL BE PROSECUTED BY LAW.