SEZIONI TRASVERSALI DI PROGETTO 1:200

PROFILO VS03B
SEZIONE B−8
PROGRESSIVA 41.69

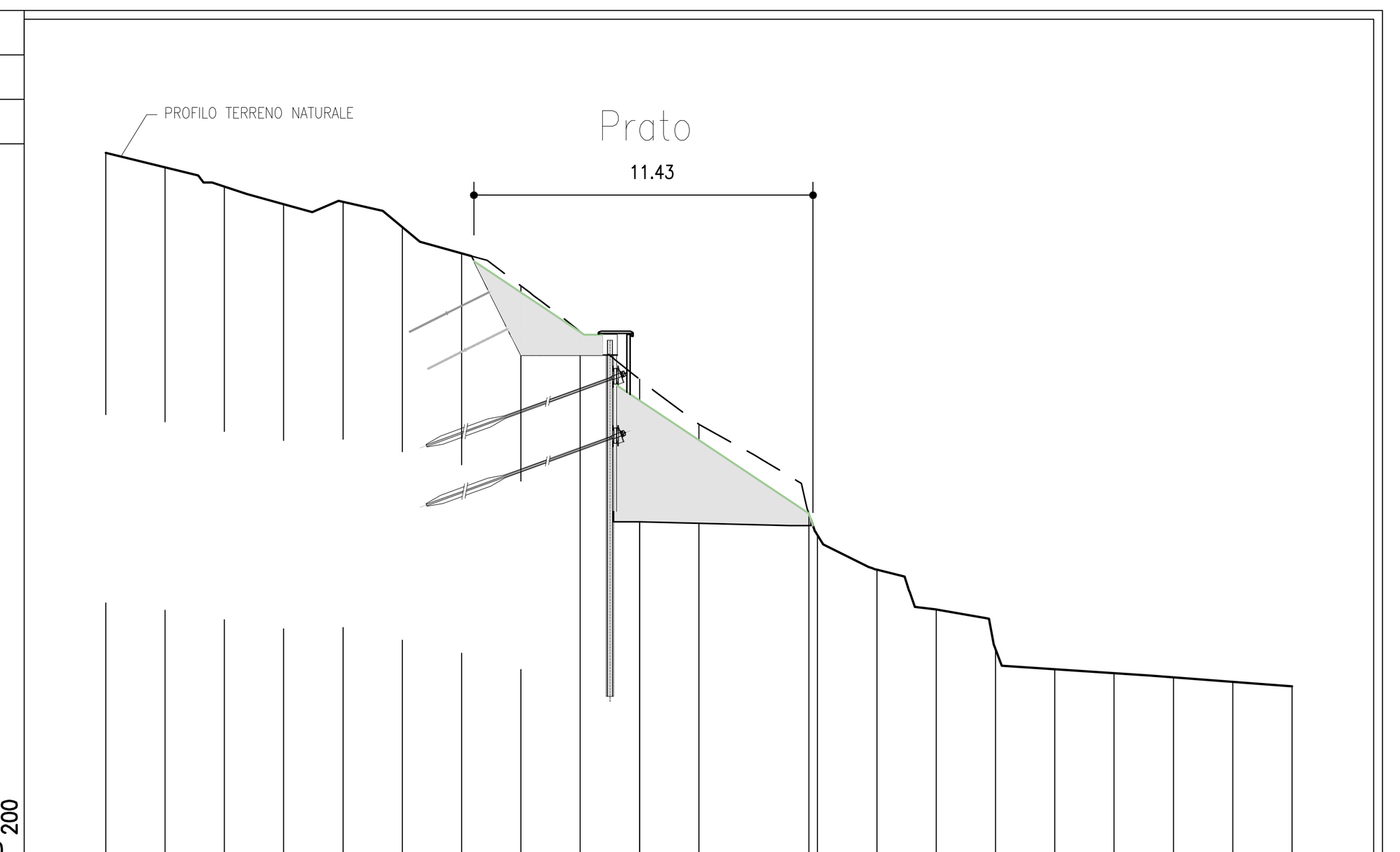

PROGRESSIVE TERRENO	-20.00 -18.00 -16.00 -14.00 -12.00 -10.00 -8.00 -6.00 -4.00 -2.00 0.00 2.00 4.00 6.00 8.00 10.00 12.00 14.00 16.00 18.00 20.00
PARZIALI TERRENO	2.00 2.00 2.00 2.00 2.00 2.00 2.00 2.00 2.00 2.00 2.00 2.00 2.00 2.00 2.00 2.00 2.00 2.00 2.00 2.00
QUOTE TERRENO	95.00 94.51 93.86 93.27 93.35 92.49 91.61 90.51 88.97 87.37 85.85 84.74 82.11 80.95 79.60 78.27 77.59 77.46 77.32 77.17 77.02
PROGRESSIVE PROGETTO	-2.00 0.00 2.00 3.71
PARZIALI PROGETTO	2.00 2.00 1.71
QUOTE PROGETTO	82.91 82.86 82.81 82.84

PROFILO VS03B
SEZIONE B−18
PROGRESSIVA 106.03

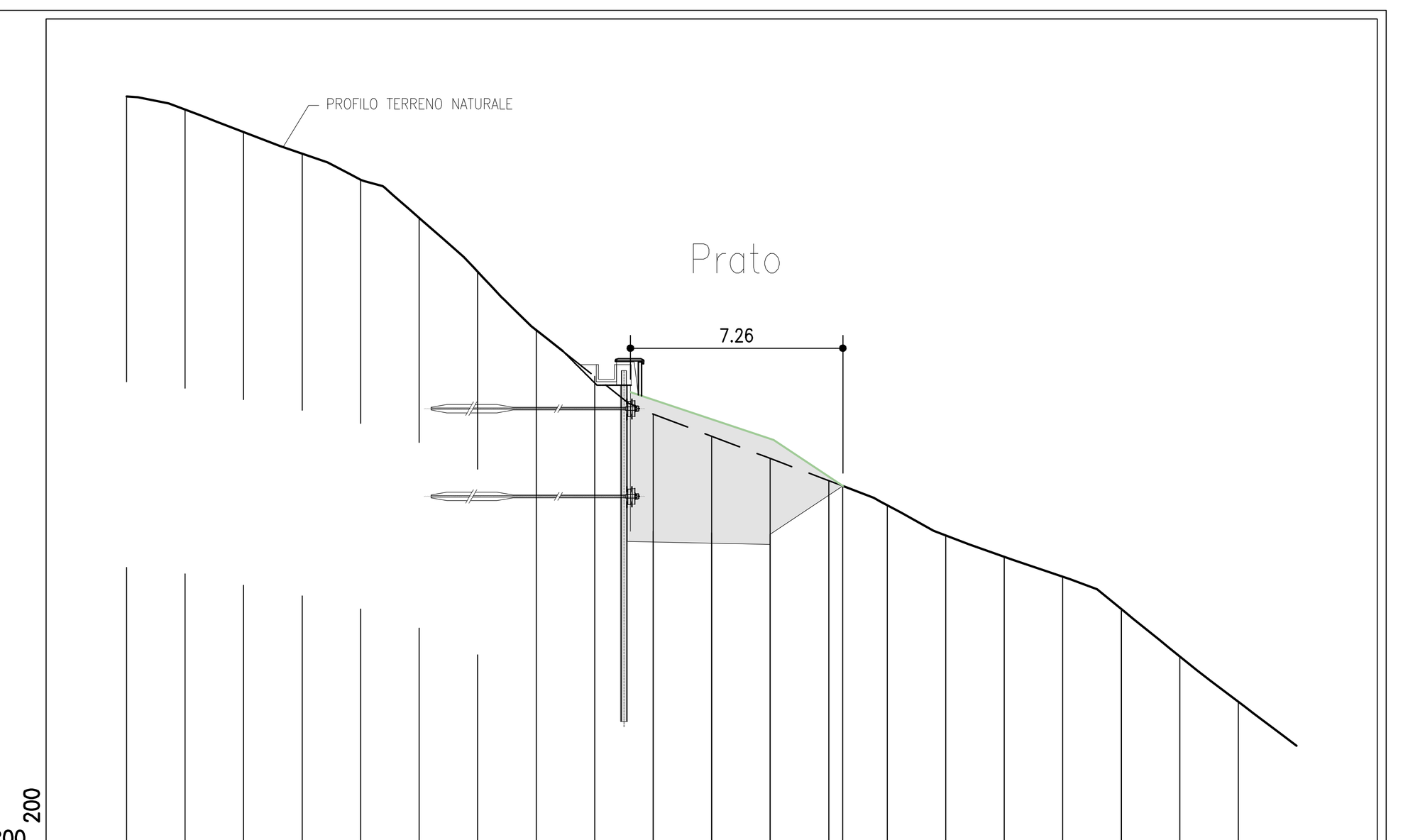

PROGRESSIVE TERRENO	-20.00 -18.00 -16.00 -14.00 -12.00 -10.00 -8.00 -6.00 -4.00 -2.00 0.00 2.00 4.00 6.00 8.00 10.00 12.00 14.00 14.00 16.00 18.00
PARZIALI TERRENO	2.00 2.00 2.00 2.00 2.00 2.00 2.00 2.00 2.00 2.00 2.00 2.00 2.00 2.00 2.00 2.00 2.00 2.00 2.00
QUOTE TERRENO	98.85 98.41 97.64 96.90 96.01 94.70 92.86 90.87 89.29 87.99 87.23 86.48 85.72 84.87 83.84 83.11 82.43 81.33 81.33 79.70 78.16
PROGRESSIVE PROGETTO	-2.00 0.00 2.00 4.48
PARZIALI PROGETTO	2.00 2.00 2.48
QUOTE PROGETTO	83.99 83.94 83.89 85.54

PROFILO VS03B
SEZIONE B−25
PROGRESSIVA 159.55



PROGRESSIVE TERRENO	-20.00 -18.00 -16.00 -14.00 -12.00 -10.00 -8.00 -6.00 -4.00 -2.00 0.00 2.00 4.00 6.00 8.00 10.00 12.00 14.00 16.00 18.00 20.00
PARZIALI TERRENO	2.00 2.00 2.00 2.00 2.00 2.00 2.00 2.00 2.00 2.00 2.00 2.00 2.00 2.00 2.00 2.00 2.00 2.00 2.00 2.00
QUOTE TERRENO	86.39 85.61 85.23 84.84 84.34 83.49 82.21 80.23 78.65 77.15 76.23 75.80 75.15 71.87 71.09 70.14 68.89 67.98 66.98 65.97 64.96
PROGRESSIVE PROGETTO	-18.46 -11.50 -9.50 -2.00 0.00 2.00 2.75 4.18
PARZIALI PROGETTO	6.96 2.00 7.50 2.00 2.00 0.75 1.43
QUOTE PROGETTO	85.71 81.07 81.07 76.07 76.02 75.97 76.04 75.09

PROFILO VS03B
SEZIONE B−9
PROGRESSIVA 51.15

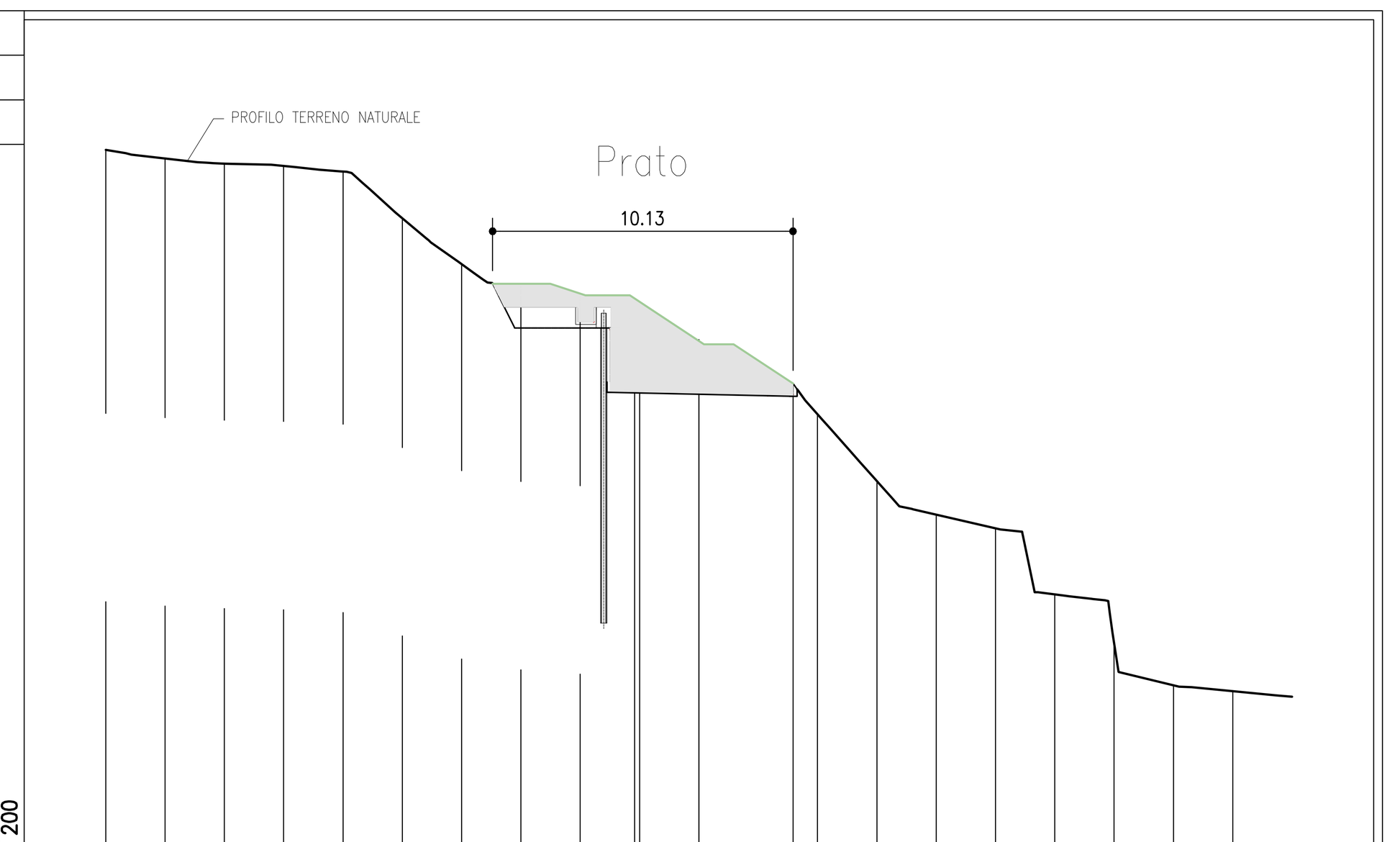

PROGRESSIVE TERRENO	-20.00 -18.00 -16.00 -14.00 -12.00 -10.00 -8.00 -6.00 -4.00 -2.00 0.00 2.00 4.00 6.00 8.00 10.00 12.00 14.00 16.00 18.00
PARZIALI TERRENO	2.00 2.00 2.00 2.00 2.00 2.00 2.00 2.00 2.00 2.00 2.00 2.00 2.00 2.00 2.00 2.00 2.00 2.00 2.00
QUOTE TERRENO	92.11 91.82 91.65 91.57 91.38 89.80 88.26 87.53 87.23 86.77 85.72 84.75 83.20 80.95 79.82 79.35 77.13 75.47 74.06 73.87
PROGRESSIVE PROGETTO	-2.17 0.00 2.00 3.17
PARZIALI PROGETTO	2.17 2.00 1.17
QUOTE PROGETTO	84.29 84.23 84.18 84.24

PROFILO VS03B
SEZIONE B−19
PROGRESSIVA 114.31

PROGRESSIVE TERRENO	-20.00 -18.00 -16.00 -14.00 -12.00 -10.00 -8.00 -6.00 -4.00 -2.00 0.00 2.00 4.00 6.00 8.00 10.00 12.00 14.00 16.00 18.00
PARZIALI TERRENO	2.00 2.00 2.00 2.00 2.00 2.00 2.00 2.00 2.00 2.00 2.00 2.00 2.00 2.00 2.00 2.00 2.00 2.00 2.00
QUOTE TERRENO	92.49 91.18 89.41 87.34 86.22 85.82 84.91 83.69 82.46 81.24 80.11 79.92 80.01 80.67 81.48 82.10 81.39 80.34 79.25 78.16
PROGRESSIVE PROGETTO	-4.82 -2.00 0.00 2.00 2.75 5.89
PARZIALI PROGETTO	2.82 2.00 2.00 0.75 3.14
QUOTE PROGETTO	82.97 82.74 82.69 82.64 82.71 80.62

PROFILO VS03B
SEZIONE B−26
PROGRESSIVA 169.08

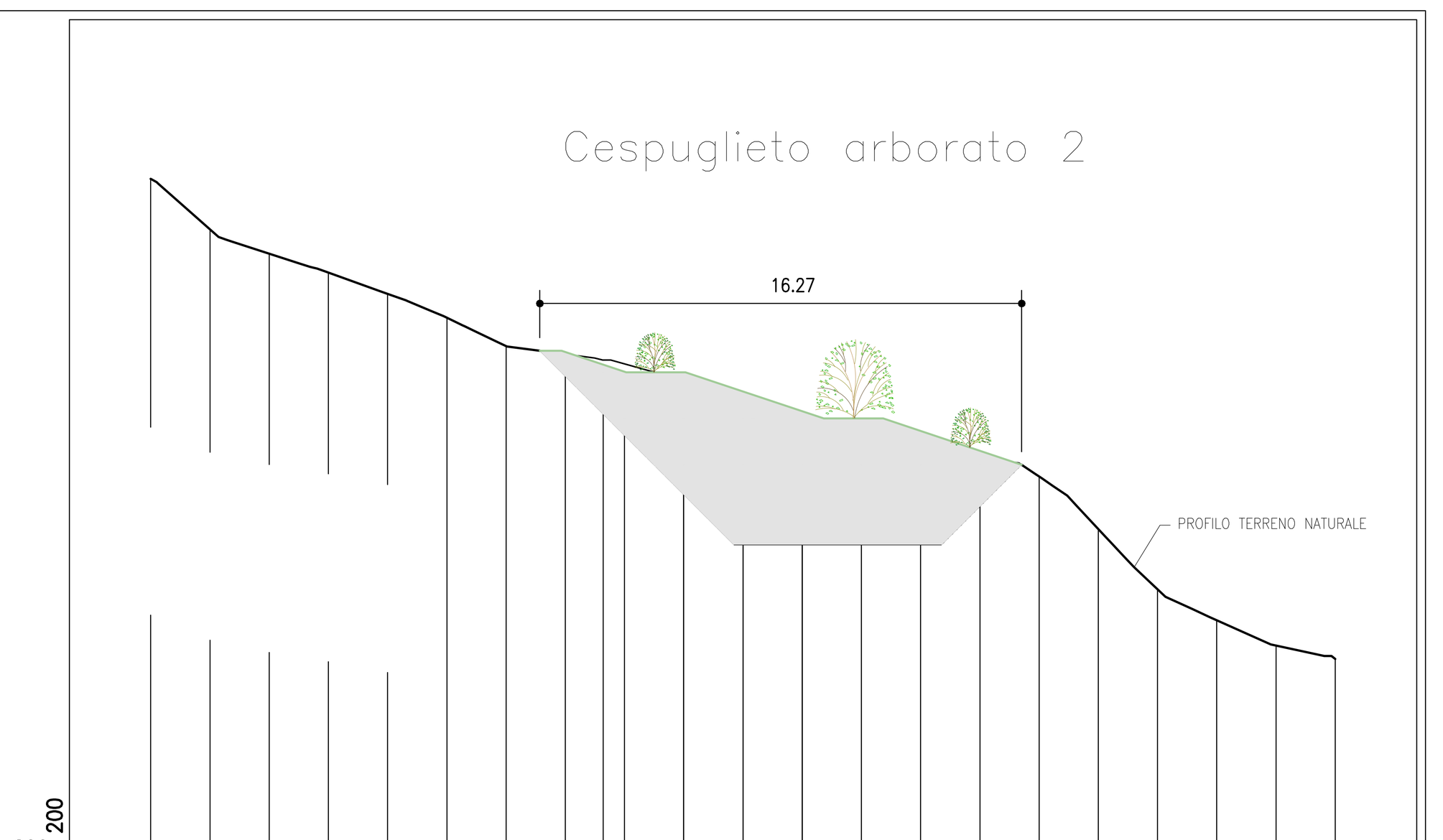

PROGRESSIVE TERRENO	-20.00 -18.00 -16.00 -14.00 -12.00 -10.00 -8.00 -6.00 -4.00 -2.00 0.00 2.00 4.00 6.00 8.00 10.00 12.00 14.00 16.00 18.00 20.00
PARZIALI TERRENO	2.00 2.00 2.00 2.00 2.00 2.00 2.00 2.00 2.00 2.00 2.00 2.00 2.00 2.00 2.00 2.00 2.00 2.00 2.00 2.00
QUOTE TERRENO	84.12 82.41 81.59 80.96 80.24 79.43 78.47 78.20 77.87 77.31 76.24 75.23 75.40 75.09 74.70 74.06 72.29 70.25 69.21 68.35 67.90
PROGRESSIVE PROGETTO	-4.72 -2.00 0.00 2.00
PARZIALI PROGETTO	2.72 2.00 2.00
QUOTE PROGETTO	78.00 76.19 76.14 76.09

PROFILO VS03B
SEZIONE B−10
PROGRESSIVA 56.51



PROGRESSIVE TERRENO	-20.00 -18.00 -16.00 -14.00 -12.00 -10.00 -8.00 -6.00 -4.00 -2.00 0.00 2.00 4.00 6.00 8.00 10.00 12.00 14.00 16.00 18.00 20.00
PARZIALI TERRENO	2.00 2.00 2.00 2.00 2.00 2.00 2.00 2.00 2.00 2.00 2.00 2.00 2.00 2.00 2.00 2.00 2.00 2.00 2.00 2.00
QUOTE TERRENO	93.32 92.66 92.22 91.77 91.48 89.80 87.70 87.31 86.93 86.30 85.18 84.55 84.49 83.15 80.90 79.99 79.65 79.31 78.99 78.67 78.04
PROGRESSIVE PROGETTO	-6.12 -2.50 0.00 2.00 2.75 3.30
PARZIALI PROGETTO	3.62 2.50 2.00 0.75 0.55
QUOTE PROGETTO	87.33 84.92 84.86 84.81 84.88 84.51

PROFILO VS03B
SEZIONE B−23
PROGRESSIVA 140.50

PROGRESSIVE TERRENO	-20.00 -18.00 -16.00 -14.00 -12.00 -10.00 -8.00 -6.00 -4.00 -2.00 0.00 2.00 4.00 6.00 8.00 10.00 12.00 14.00 16.00 18.00 20.00
PARZIALI TERRENO	2.00 2.00 2.00 2.00 2.00 2.00 2.00 2.00 2.00 2.00 2.00 2.00 2.00 2.00 2.00 2.00 2.00 2.00 2.00 2.00
QUOTE TERRENO	88.24 87.43 86.20 84.91 83.96 83.07 82.26 80.52 77.84 76.48 76.08 75.77 73.56 73.00 71.41 72.00 72.92 73.50 73.45 73.39 72.59
PROGRESSIVE PROGETTO	-4.79 -2.00 0.00 2.00
PARZIALI PROGETTO	2.79 2.00 2.00
QUOTE PROGETTO	79.04 78.82 78.77 78.72

PROFILO VS03B
SEZIONE B−27
PROGRESSIVA 176.39

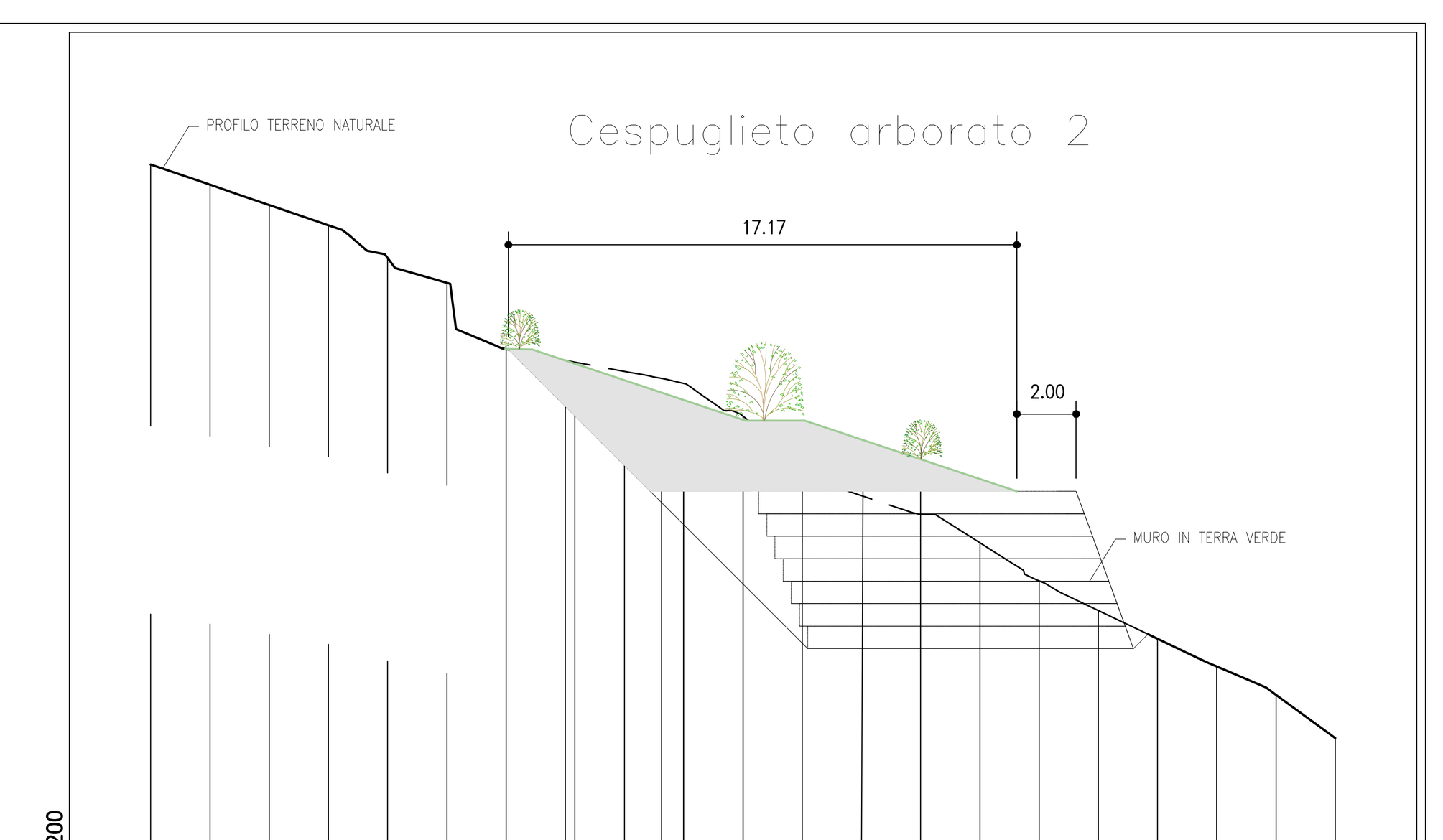

PROGRESSIVE TERRENO	-20.00 -18.00 -16.00 -14.00 -12.00 -10.00 -8.00 -6.00 -4.00 -2.00 0.00 2.00 4.00 6.00 8.00 10.00 12.00 14.00 16.00 18.00 20.00
PARZIALI TERRENO	2.00 2.00 2.00 2.00 2.00 2.00 2.00 2.00 2.00 2.00 2.00 2.00 2.00 2.00 2.00 2.00 2.00 2.00 2.00 2.00
QUOTE TERRENO	82.03 81.35 80.66 79.98 78.87 78.03 75.80 75.42 75.04 74.63 73.53 71.47 70.85 70.21 69.25 67.96 66.96 66.01 65.07 64.11 62.65
PROGRESSIVE PROGETTO	-5.68 -2.75 -2.00 0.00 2.00
PARZIALI PROGETTO	2.93 0.75 2.00 2.00
QUOTE PROGETTO	75.36 77.31 77.24 77.19 77.14

SEZIONI

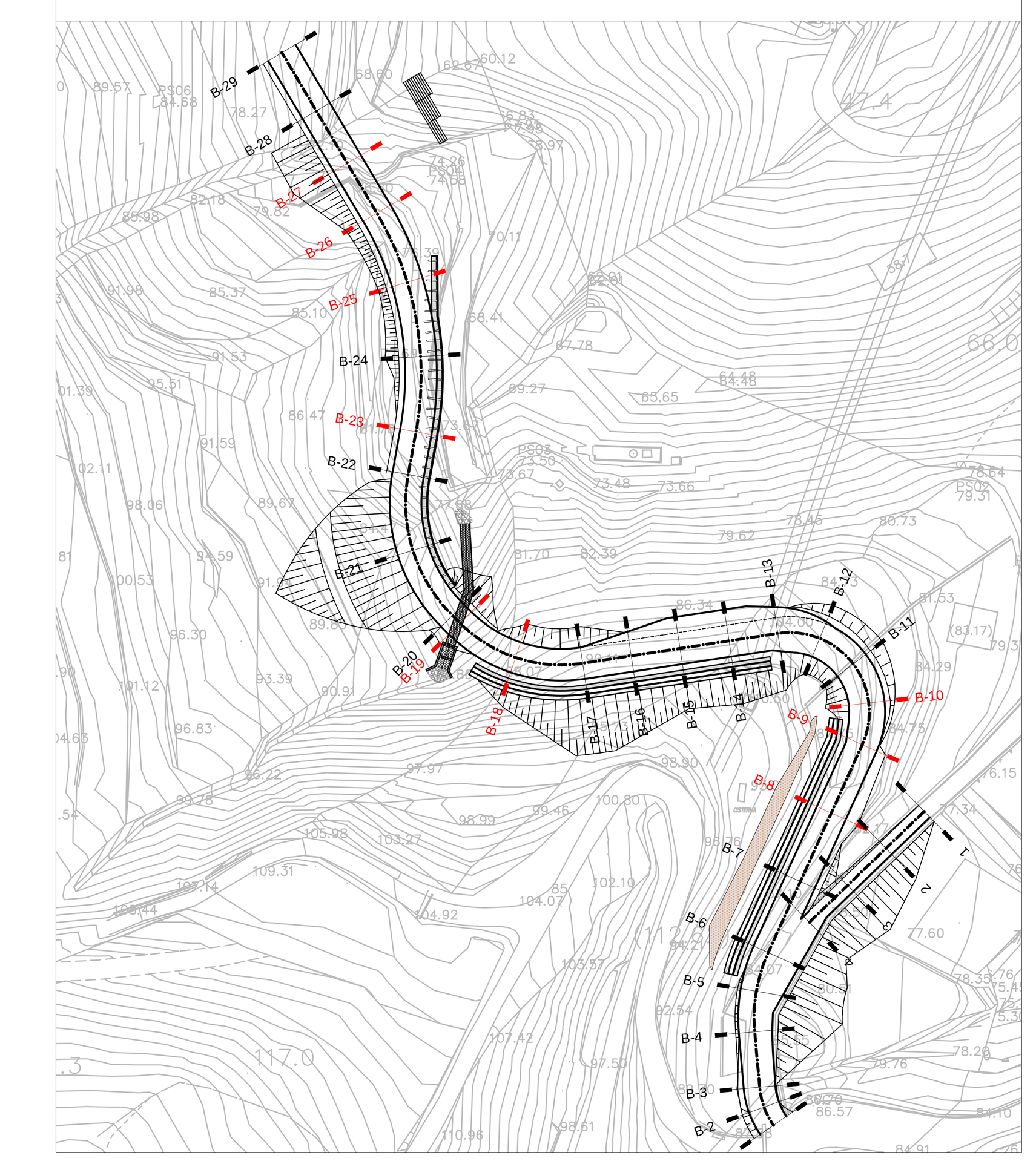

LEGENDA

SIMBOLOGIA PER SEZIONI TRASVERSALI	SIMBOLO	DESCRIZIONE
		—LIMITE SUPERIORE TERRENO VEGETALE*

Prato

20.00 Terreno vegetale

Cespuglieto arborato mesofilo (Tipo 2)

70.00 Terreno vegetale

* L'altezza del terreno vegetale è intesa come spessore finito dopo le attività di riporto e costipamento previste nelle Norme Tecniche del CSA

KEY-MAP



QUADRO D'UNIONE

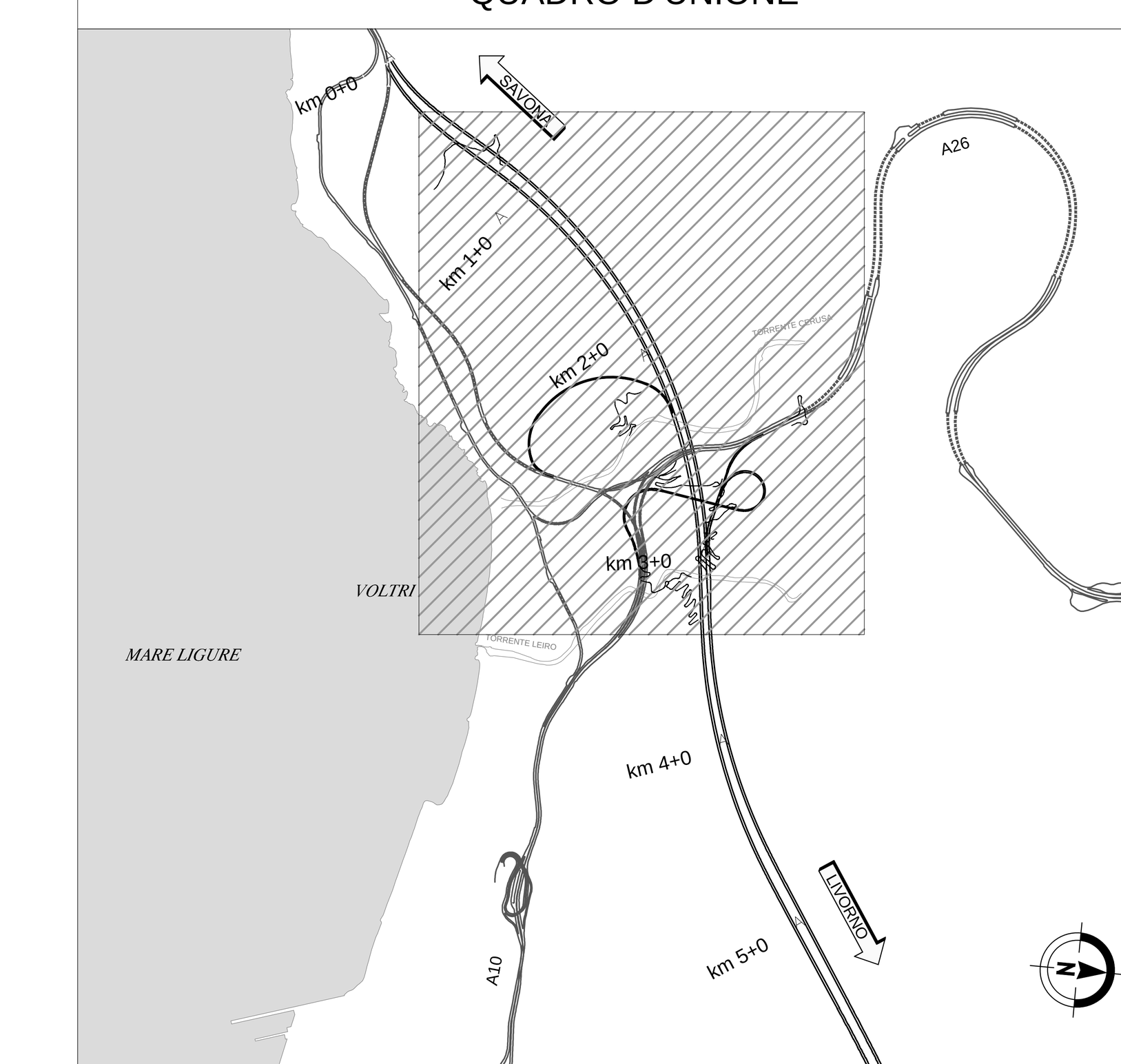

KEY PLAN

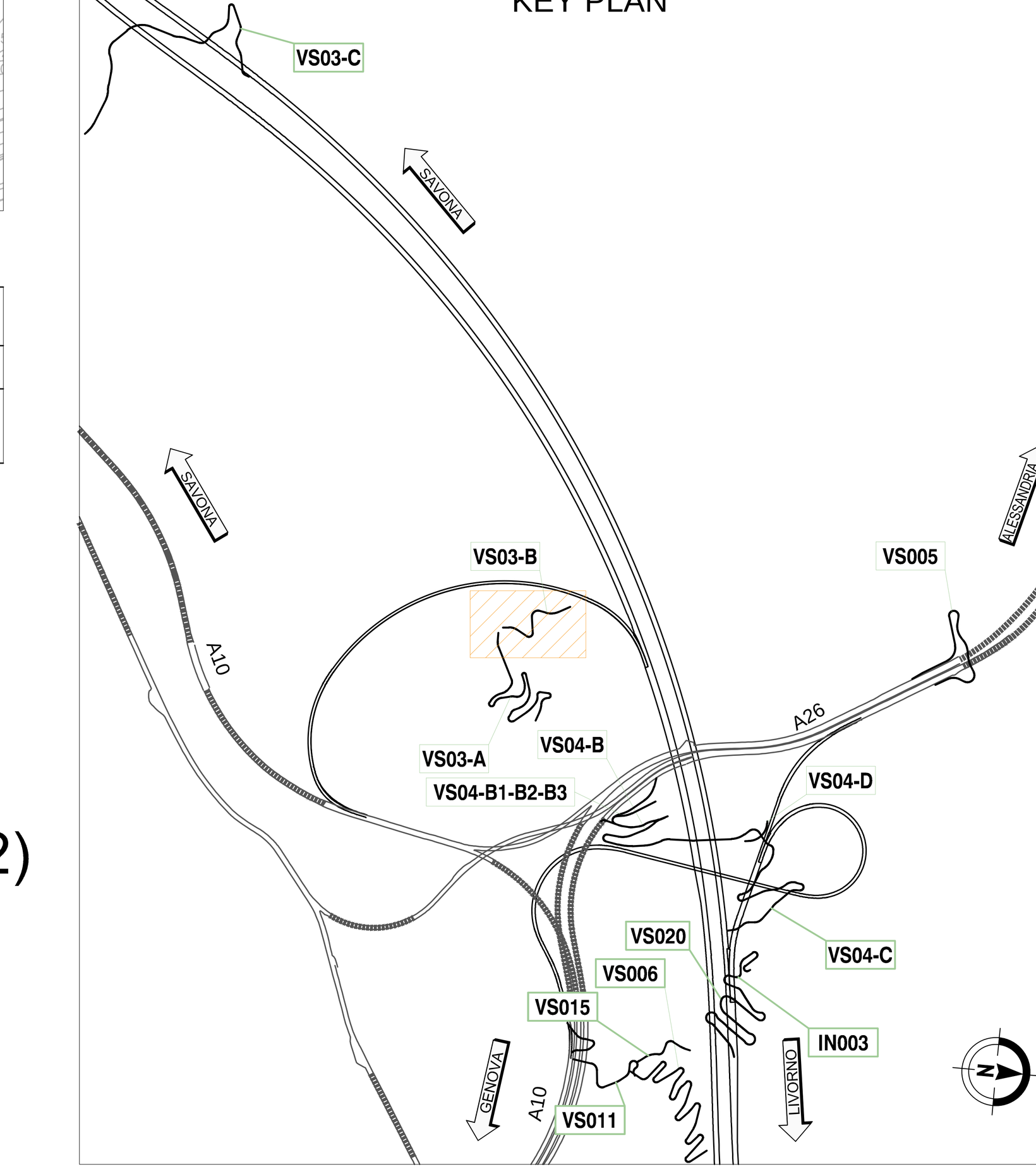

autostrade per l'italia

NODO STRADALE E AUTOSTRADALE DI GENOVA

Adeguamento del sistema
A7 - A10 - A12

LOTTO 8 - AMBITO OVEST POLCEVERA
TERZO STRALCIO (8C)

PROGETTO ESECUTIVO

CN - CANTIERIZZAZIONI

VIABILITA' DI CANTIERE

VS03B - Voltri - Accesso Imb. Est Borgonuovo

INTERVENTO DI RIPRISTINO
SEZIONI PROGETTO OPERE A VERDE

IL PROGETTISTA SPECIALISTICO	IL RESPONSABILE INTEGRAZIONE PRESTAZIONI SPECIALISTICHE	IL DIRETTORE TECNICO
Ing. Dott. Daniele Mascellani Ord. Ingg. Milano n.A30087 RESPONSABILE NATURA E TERRITORIO	Ing. Simona Comi Ord. Ingg. Milano n.A18014	Ing. Orlando Mazza Ord. Ingg. Pavia N. 1496 PROGETTAZIONE NUOVE OPERE AUTOSTRADALI

CODICE IDENTIFICATIVO

Codice Commessa	Lotto, Sub-Prog, Cod. Appalto	Fase	Capitolo	Paragrafo	W B S	Parte d'opera	Tip.	Disciplina	Progressivo	Rev.	ORDINATORE	SCALA
110728	LL8C	PE	CN	VCN	VS03B	OPV00	D	S U A	6272	- 2	--	1:200

RIFERIMENTO PROGETTO — RIFERIMENTO DIRETTORIO — RIFERIMENTO ELABORATO

spea ENGINEERING gruppo Atlantia

PROJECT MANAGER: Ing. Sara Frisiani, Ord. Ingg. Genova N. 9810A

SUPPORTO SPECIALISTICO: PRJ ENGINEERING - STUDIO TECNICO ASSOCIATO DEGLI ARCH. L. FANTINI E D. BOSATRA, Via Della Resistenza n.129/B 20090 Buccinasco (MI), Tel. +39 02 45713271, team@prj-engineering.com

REDATTO: VERIFICATO:

REVISIONE n.	data
0	LUGLIO 2018
1	OTTOBRE 2018
2	FEBBRAIO 2019
3	-
4	-

VISTO DEL COMMITTENTE	VISTO DEL CONCEDENTE
autostrade per l'italia IL RESPONSABILE UNICO DEL PROCEDIMENTO Ing. Alberto Selleri	Ministero delle Infrastrutture e dei Trasporti DIPARTIMENTO PER LE INFRASTRUTTURE, GLI AFFARI GENERALI ED IL PERSONALE STRUTTURA DI VIGILANZA SULLE CONCESSIONARIE AUTOSTRADALI

IL PRESENTE DOCUMENTO NON POTRA' ESSERE COPIATO, RIPRODOTTO O ALTRIMENTI PUBBLICATO, IN TUTTO O IN PARTE, SENZA IL CONSENSO SCRITTO DELLA SOC. AUTOSTRADE PER L'ITALIA S.P.A. OGNI UTILIZZO NON AUTORIZZATO SARA' PERSEGUITO A NORMA DI LEGGE.
THIS DOCUMENT MAY NOT BE COPIED, REPRODUCED OR PUBLISHED, EITHER IN PART OR IN ITS ENTIRETY, WITHOUT THE WRITTEN PERMISSION OF SOC. AUTOSTRADE PER L'ITALIA S.P.A. UNAUTHORIZED USE WILL BE PROSECUTED BY LAW.