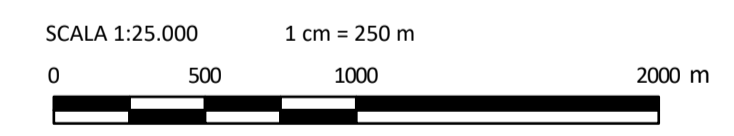


- LEGENDA**
- Aerogeneratore di progetto
 - Piazzola definitiva
 - Piazzola temporanea
 - Area di deposito temporaneo
 - Viabilità di nuova realizzazione
 - Viabilità esistente da adeguare
 - Viabilità esistente
 - Cavidotto interrato di connessione
 - Nuova Stazione Elettrica (SE) Terna con ampliamento a 36 kV
 - Sottostazione Elettrica Utente (SSEU)
 - Cabina di smistamento Est
 - Cabina di smistamento Ovest
 - Limite amministrativo comunale

Coordinate aerogeneratori
WGS 1984 UTM Zone 33N (Gradi decimali)

WTG	Longitudine E	Latitudine N	WTG	Longitudine E	Latitudine N
PAC01	12,605295	37,925479	PAC09	12,659154	37,927629
PAC02	12,588983	37,946889	PAC10	12,58992	37,922129
PAC03	12,586144	37,933559	PAC11	12,626835	37,953348
PAC04	12,615049	37,933462	PAC12	12,651203	37,948268
PAC05	12,60101	37,948774	PAC13	12,643979	37,919008
PAC06	12,597521	37,94419	PAC14	12,641799	37,94794
PAC07	12,612023	37,948986	PAC15	12,657942	37,917937
PAC08	12,646311	37,937192			



REV.	DESCRIZIONE	DISGN.	LG.	LC.	DATA
0					07/2023

Montana
 Montana S.p.A. Tel. +39.02.54118173 P.IVA 10414270156
 Via Carlo Angelo Fumagalli, 6 Fax +39.02.54128890 www.montanambiente.com Cap. Soc. 500.000,00 €
 20143 Milano (sede certificata ISO) | Brescia | Palermo | Cagliari | Roma | Siracusa

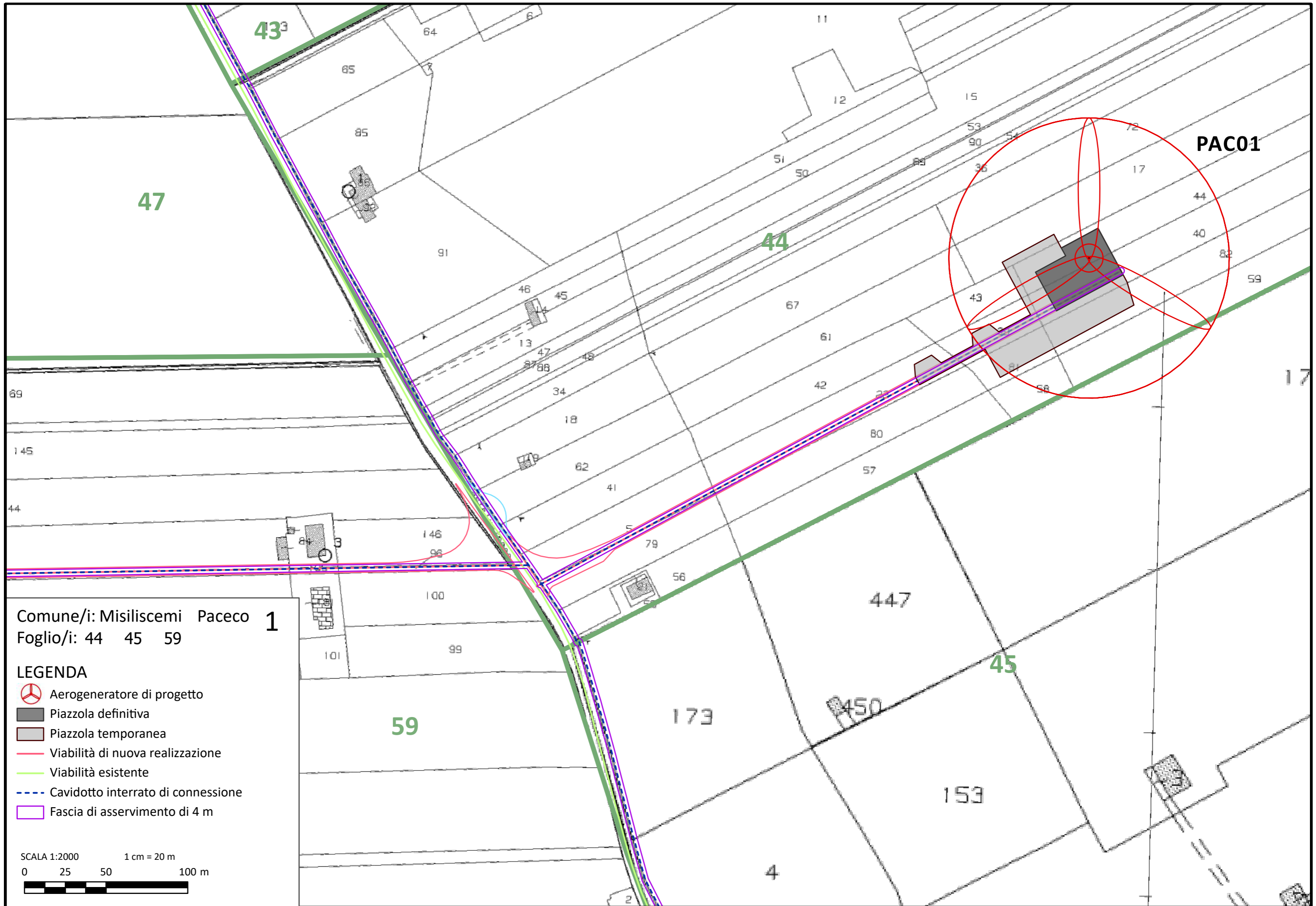
Comittente: **PACECO S.R.L.**
 VIA ANGELO FUMAGALLI 6, 20123 MILANO

Progettista: **ING. LAURA CONTI**
 Iscritta all'Ordine degli Ingegneri della Provincia di Pavia n. 1726








Oggetto: **IMPIANTO EOLICO DA 108 MW
 COMUNE DI PACECO (TP), MISILISCEMI (TP) e TRAPANI (TP)**

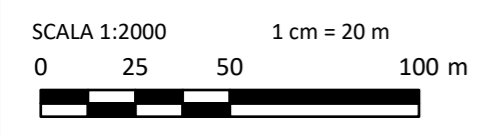
Tavola: **PIANO PARTICELLARE D'ESPROPRIO GRAFICO** N. Tav: **R02_T01**

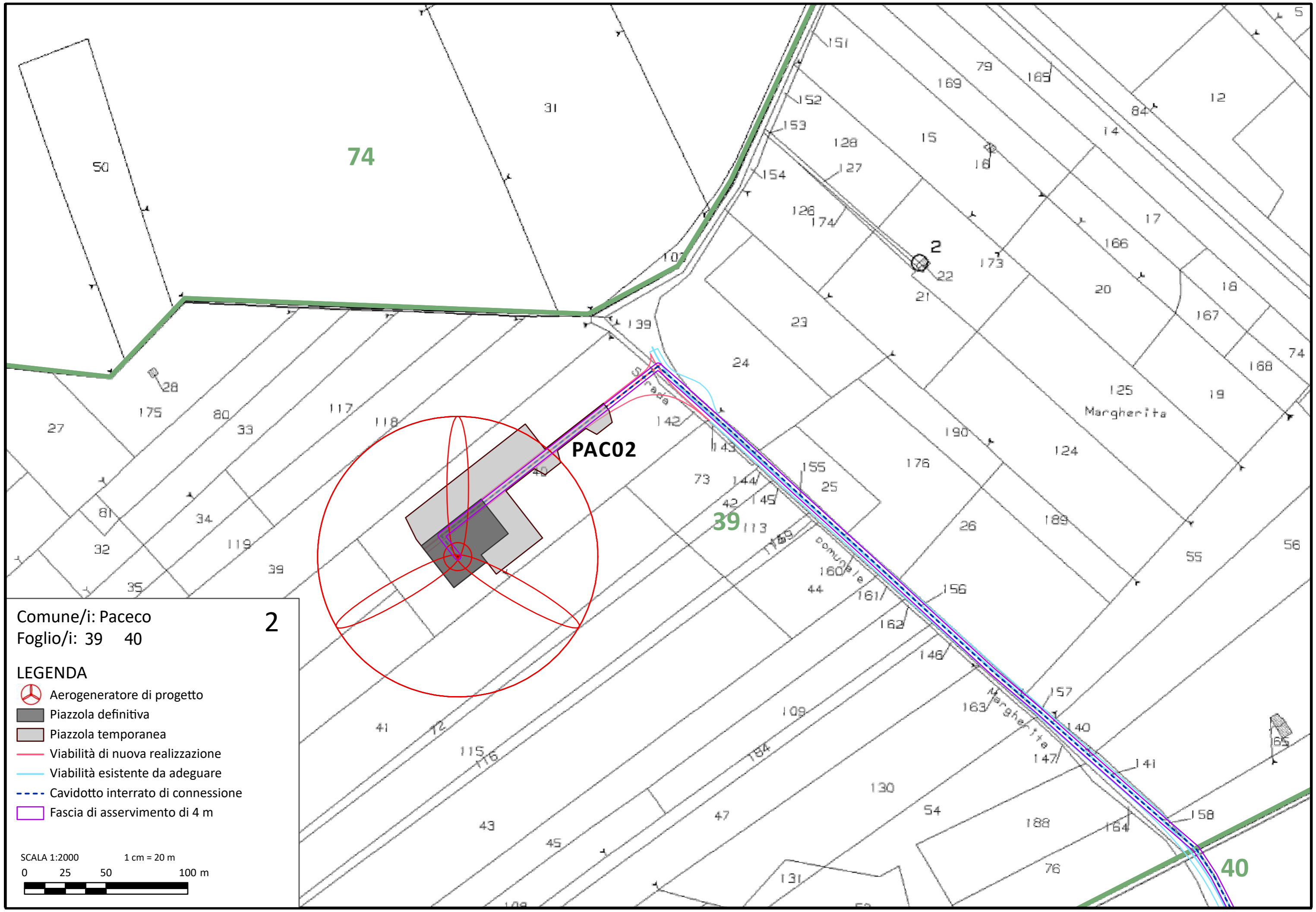
N. Rif.: 2995_5531_PAC_PFE_R02_T01_Rev0_PPE-GRAFICO Scala: 1:25.000
 È VIETATA LA RIPRODUZIONE DI QUESTO DOCUMENTO SENZA PREVENTIVA AUTORIZZAZIONE SCRITTA DELLA MONTANA SPA



Comune/i: Misiliscemi Paceco **1**
 Foglio/i: 44 45 59

- LEGENDA**
-  Aerogeneratore di progetto
 -  Piazzola definitiva
 -  Piazzola temporanea
 -  Viabilità di nuova realizzazione
 -  Viabilità esistente
 -  Cavidotto interrato di connessione
 -  Fascia di asservimento di 4 m












Comune/i: Paceco

Foglio/i: 39 40

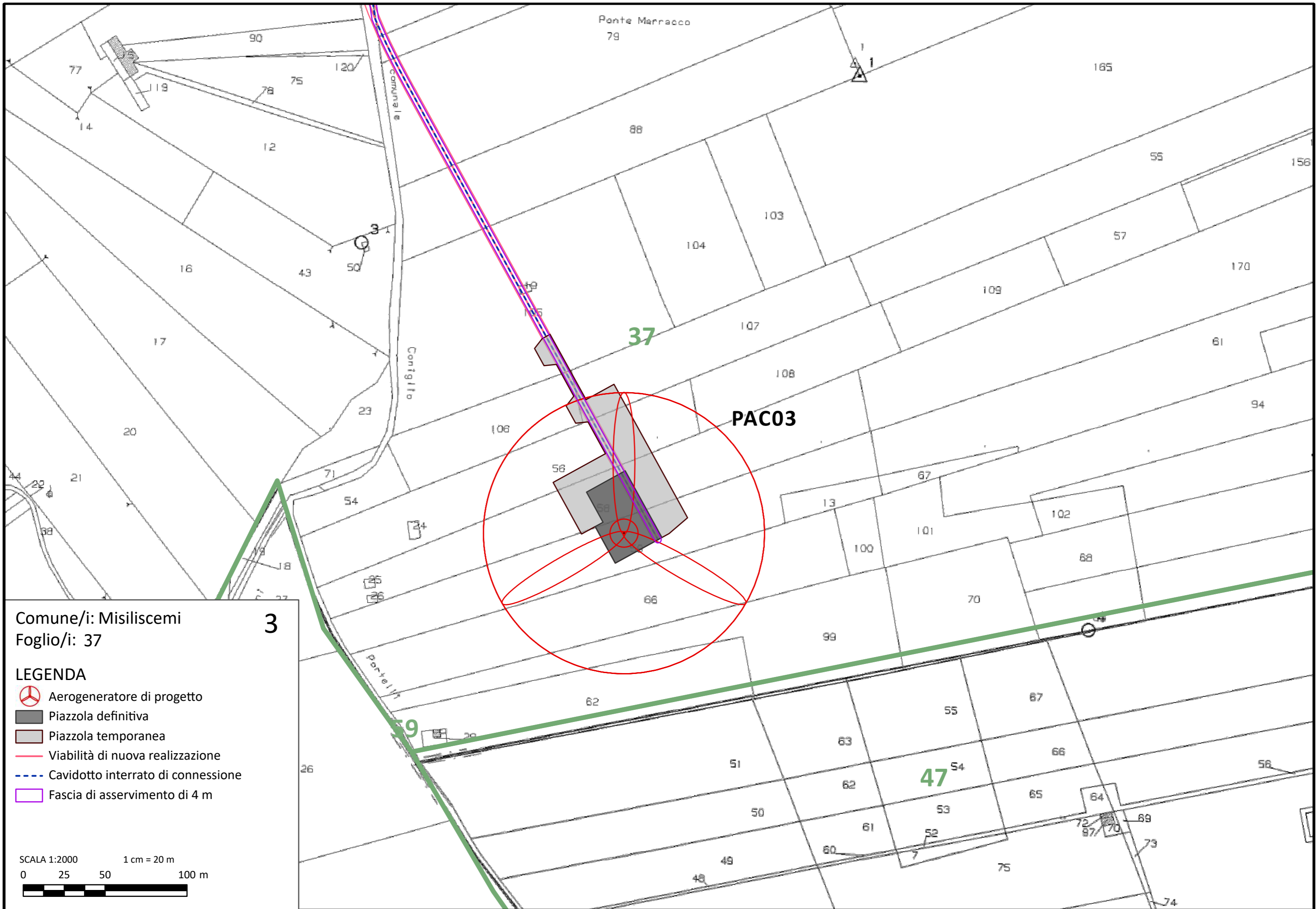
2

LEGENDA

-  Aerogeneratore di progetto
-  Piazzola definitiva
-  Piazzola temporanea
-  Viabilità di nuova realizzazione
-  Viabilità esistente da adeguare
-  Cavidotto interrato di connessione
-  Fascia di asservimento di 4 m

SCALA 1:2000 1 cm = 20 m
 0 25 50 100 m









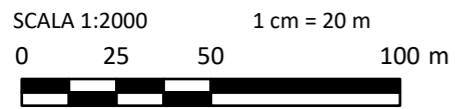


Comune/i: Misiliscemi
 Foglio/i: 37

3

LEGENDA

-  Aerogeneratore di progetto
-  Piazzola definitiva
-  Piazzola temporanea
-  Viabilità di nuova realizzazione
-  Cavidotto interrato di connessione
-  Fascia di asservimento di 4 m



PAC03

37

47

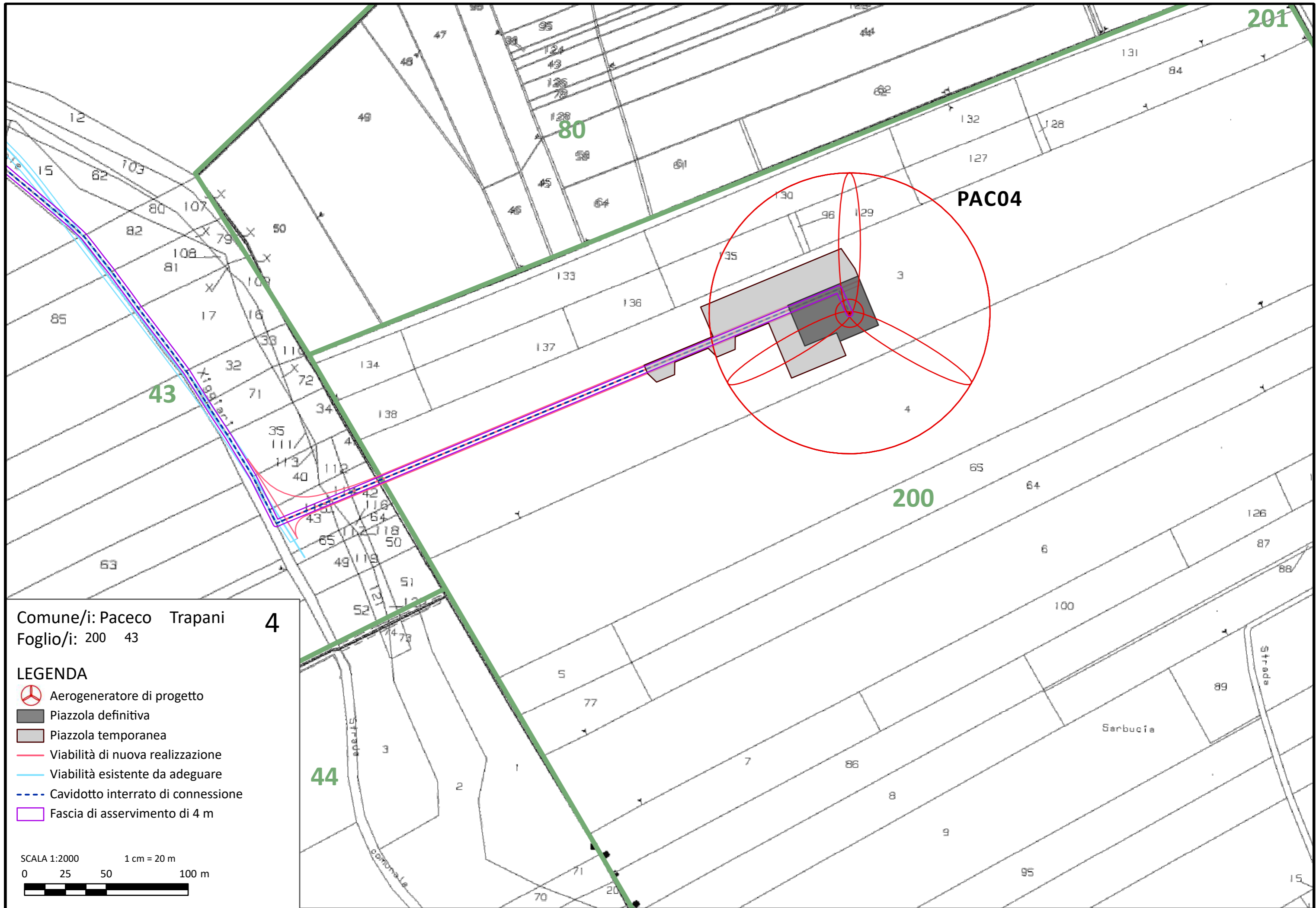
9

partelle

Contiglio

Comunale








Ponte Marracco
79

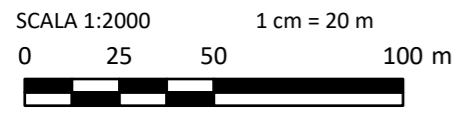


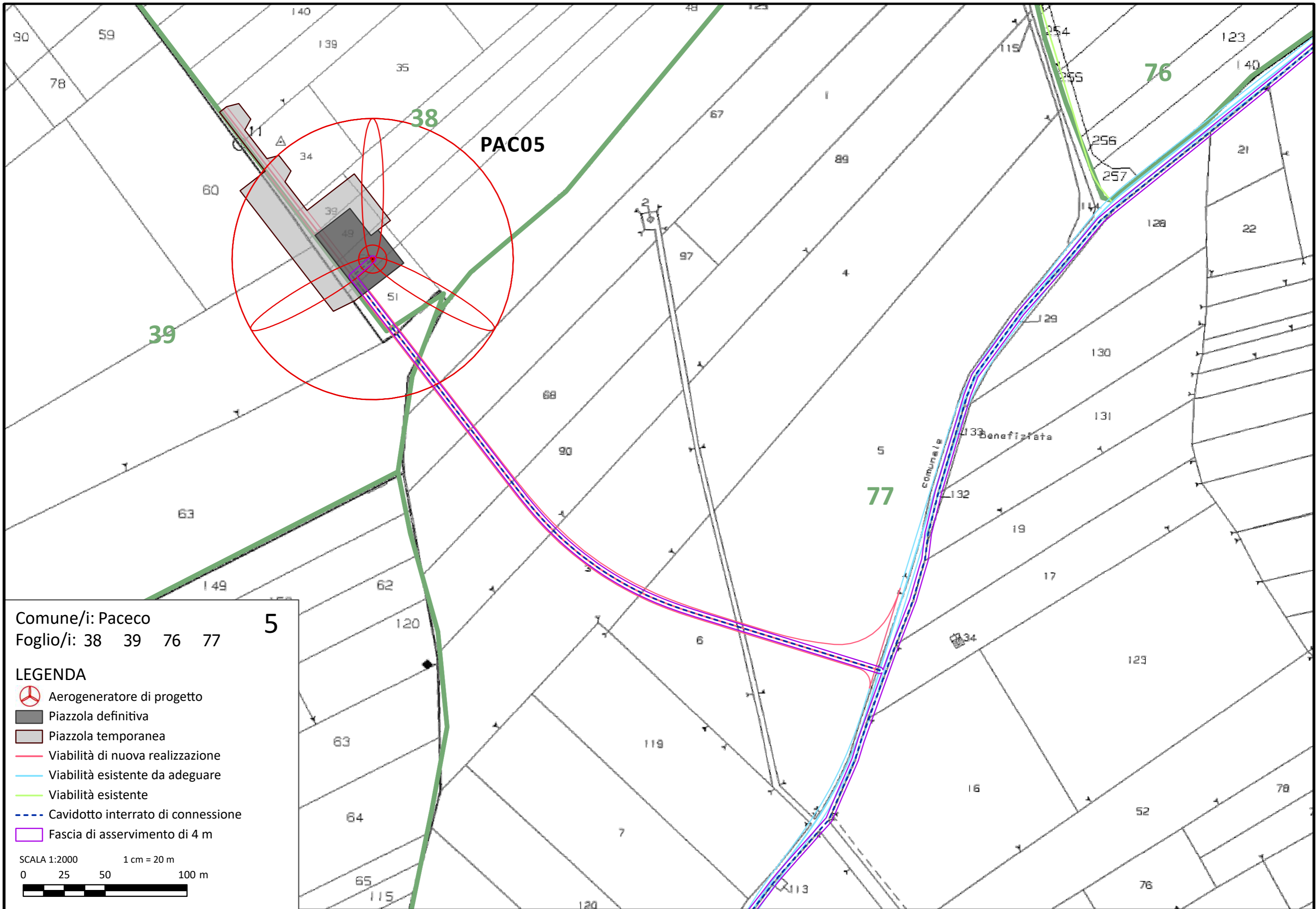
Comune/i: Paceco Trapani
Foglio/i: 200 43

4

LEGENDA

-  Aerogeneratore di progetto
-  Piazzola definitiva
-  Piazzola temporanea
-  Viabilità di nuova realizzazione
-  Viabilità esistente da adeguare
-  Cavidotto interrato di connessione
-  Fascia di asservimento di 4 m











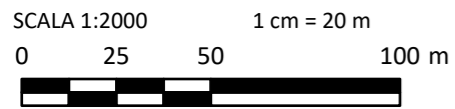


Comune/i: Paceco
 Foglio/i: 38 39 76 77

5

LEGENDA

-  Aerogeneratore di progetto
-  Piazzola definitiva
-  Piazzola temporanea
-  Viabilità di nuova realizzazione
-  Viabilità esistente da adeguare
-  Viabilità esistente
-  Cavidotto interrato di connessione
-  Fascia di asservimento di 4 m



39

PAC06

40








Margherita

Comune/i: Paceco

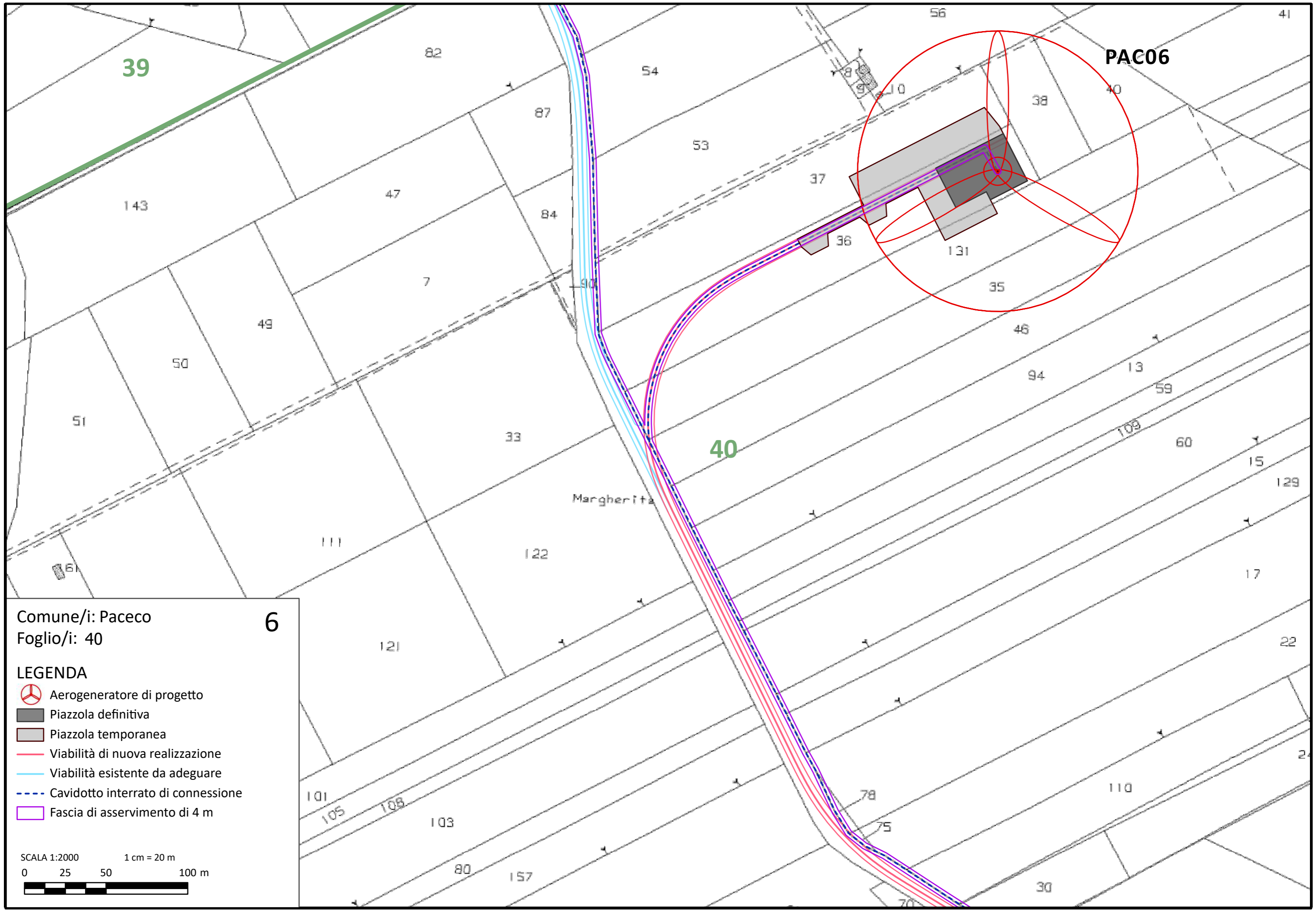
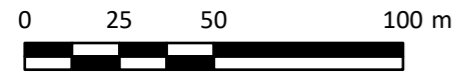
Foglio/i: 40

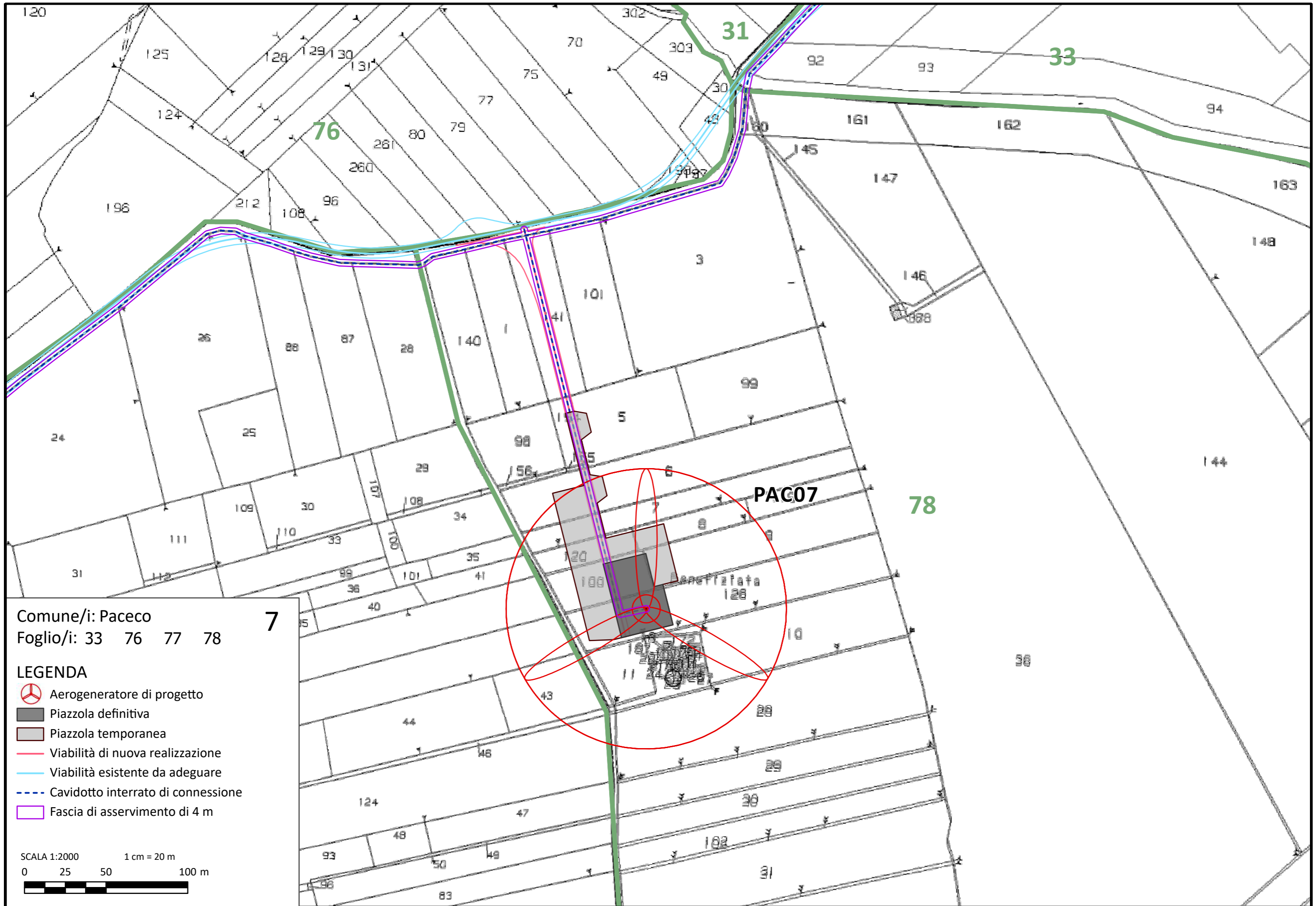
6

LEGENDA

-  Aerogeneratore di progetto
-  Piazzola definitiva
-  Piazzola temporanea
-  Viabilità di nuova realizzazione
-  Viabilità esistente da adeguare
-  Cavidotto interrato di connessione
-  Fascia di asservimento di 4 m

SCALA 1:2000 1 cm = 20 m










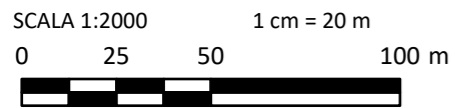


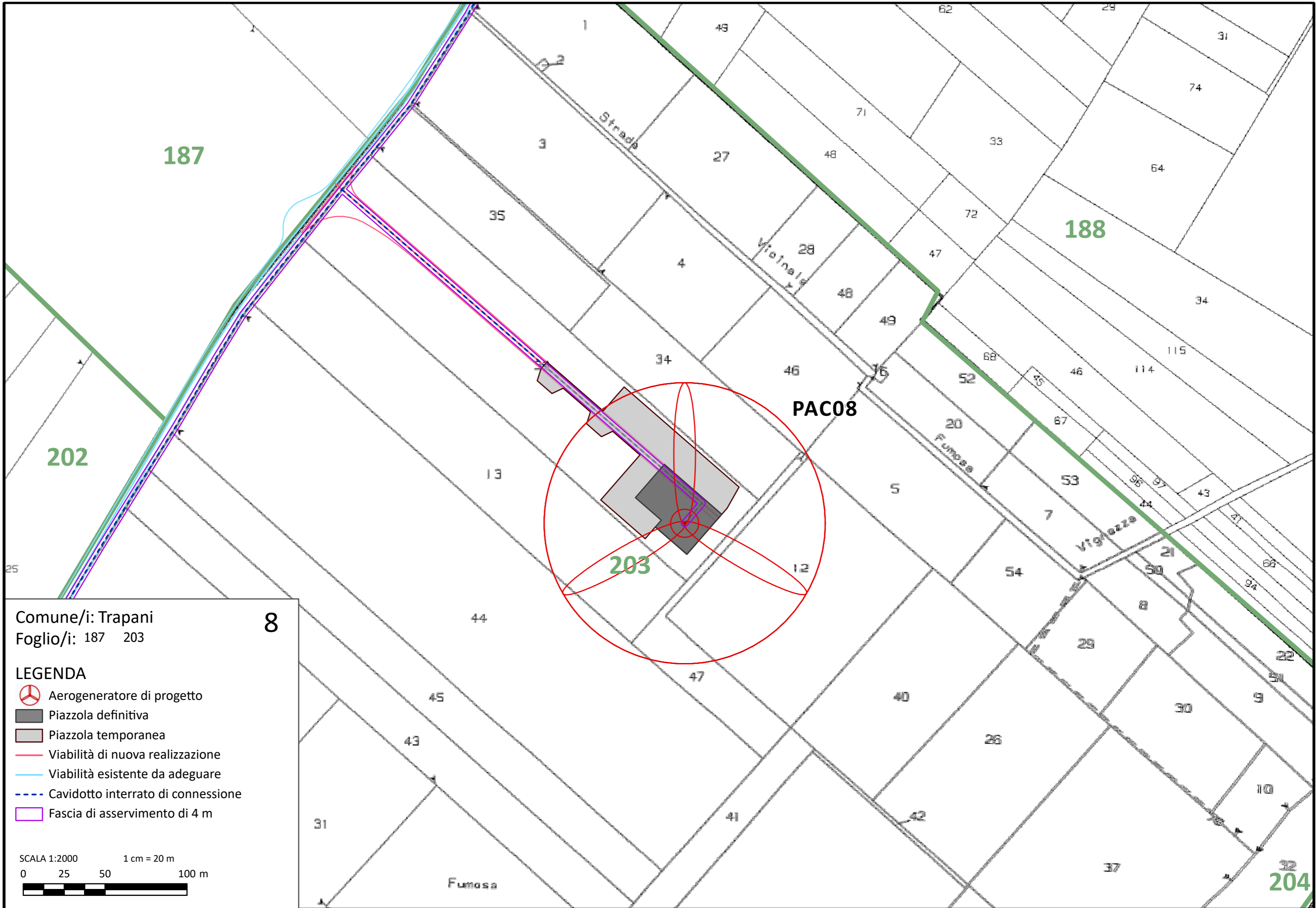
Comune/i: Paceco
 Foglio/i: 33 76 77 78

7

LEGENDA

-  Aerogeneratore di progetto
-  Piazzola definitiva
-  Piazzola temporanea
-  Viabilità di nuova realizzazione
-  Viabilità esistente da adeguare
-  Cavidotto interrato di connessione
-  Fascia di asservimento di 4 m










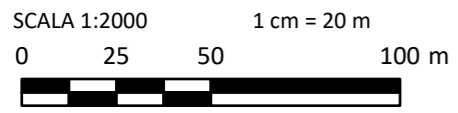


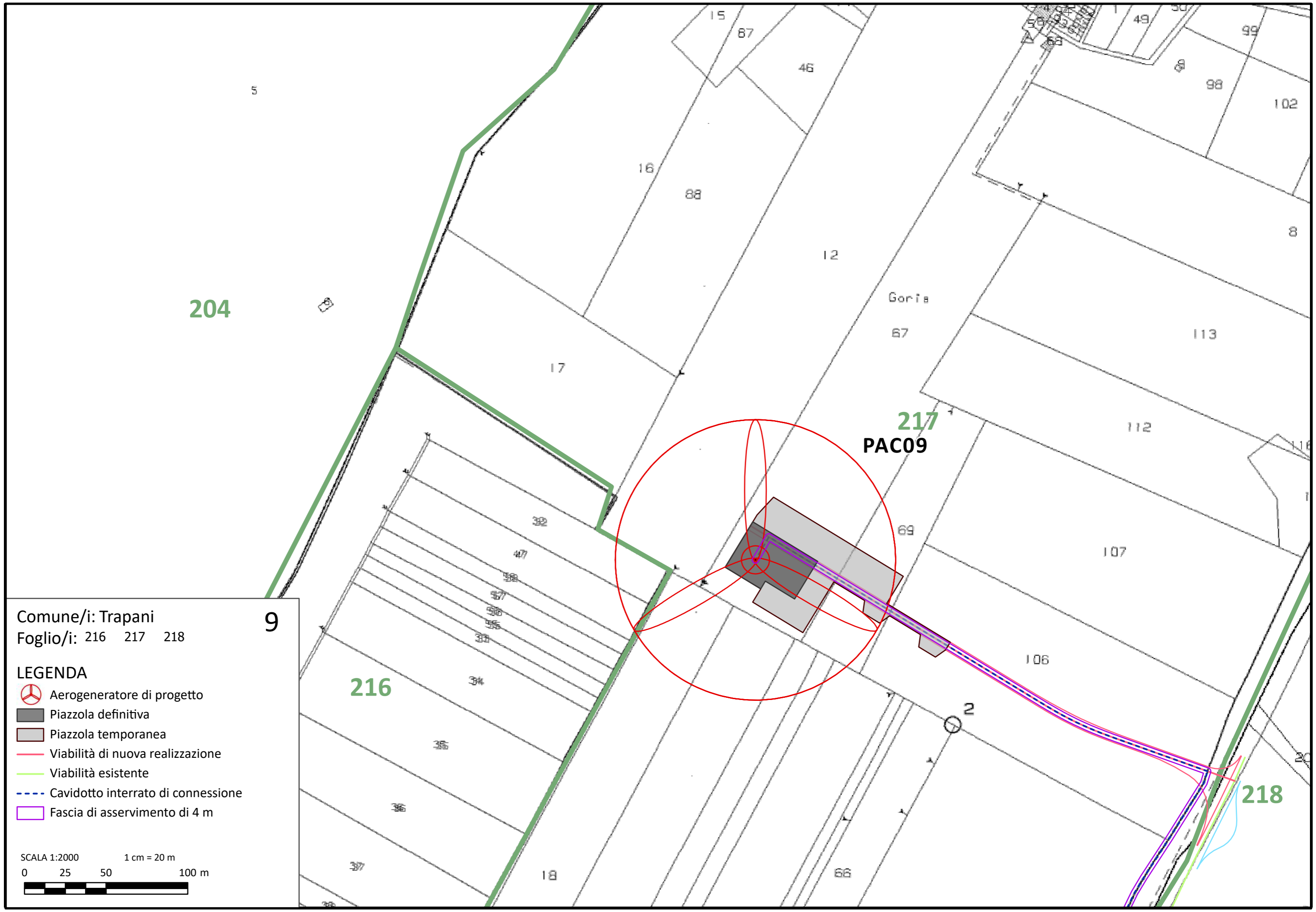
Comune/i: Trapani
Foglio/i: 187 203

8

LEGENDA

-  Aerogeneratore di progetto
-  Piazzola definitiva
-  Piazzola temporanea
-  Viabilità di nuova realizzazione
-  Viabilità esistente da adeguare
-  Cavidotto interrato di connessione
-  Fascia di asservimento di 4 m










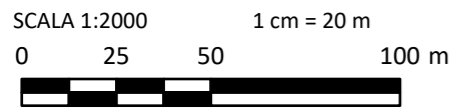


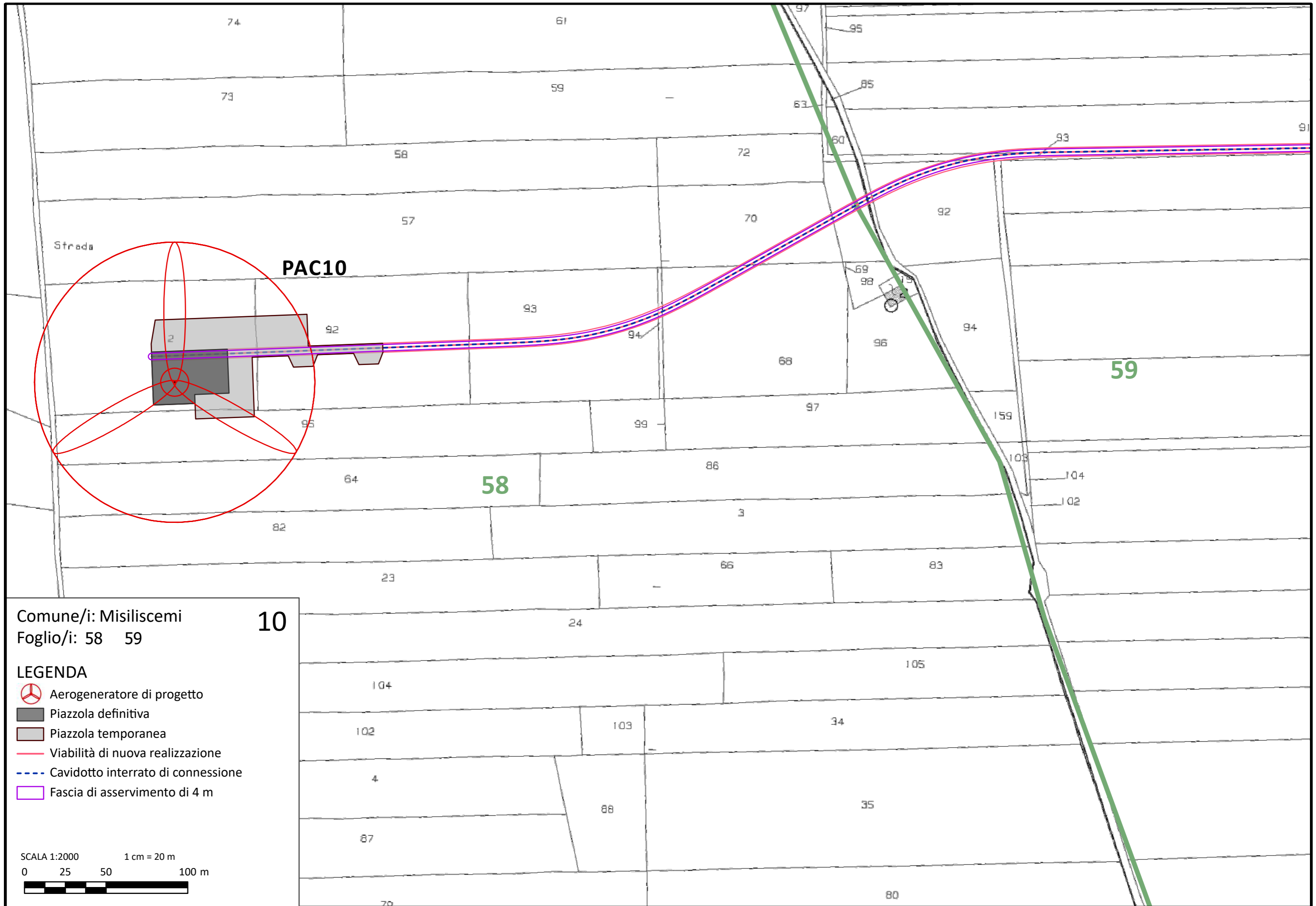
Comune/i: Trapani
Foglio/i: 216 217 218

9

LEGENDA

-  Aerogeneratore di progetto
-  Piazzola definitiva
-  Piazzola temporanea
-  Viabilità di nuova realizzazione
-  Viabilità esistente
-  Cavidotto interrato di connessione
-  Fascia di asservimento di 4 m











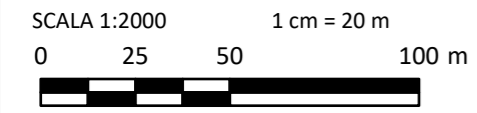
PAC10

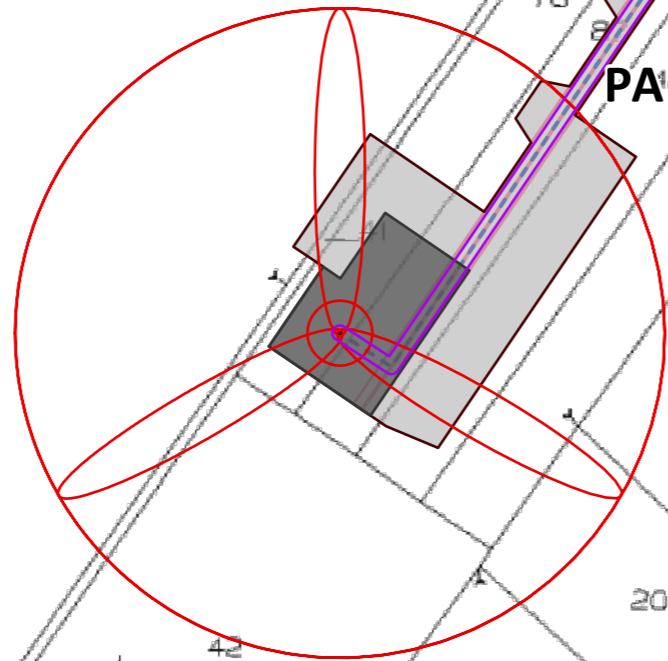
Strada

10

Comune/i: Misiliscemi
Foglio/i: 58 59

- LEGENDA**
-  Aerogeneratore di progetto
 -  Piazzola definitiva
 -  Piazzola temporanea
 -  Viabilità di nuova realizzazione
 -  Cavidotto interrato di connessione
 -  Fascia di asservimento di 4 m









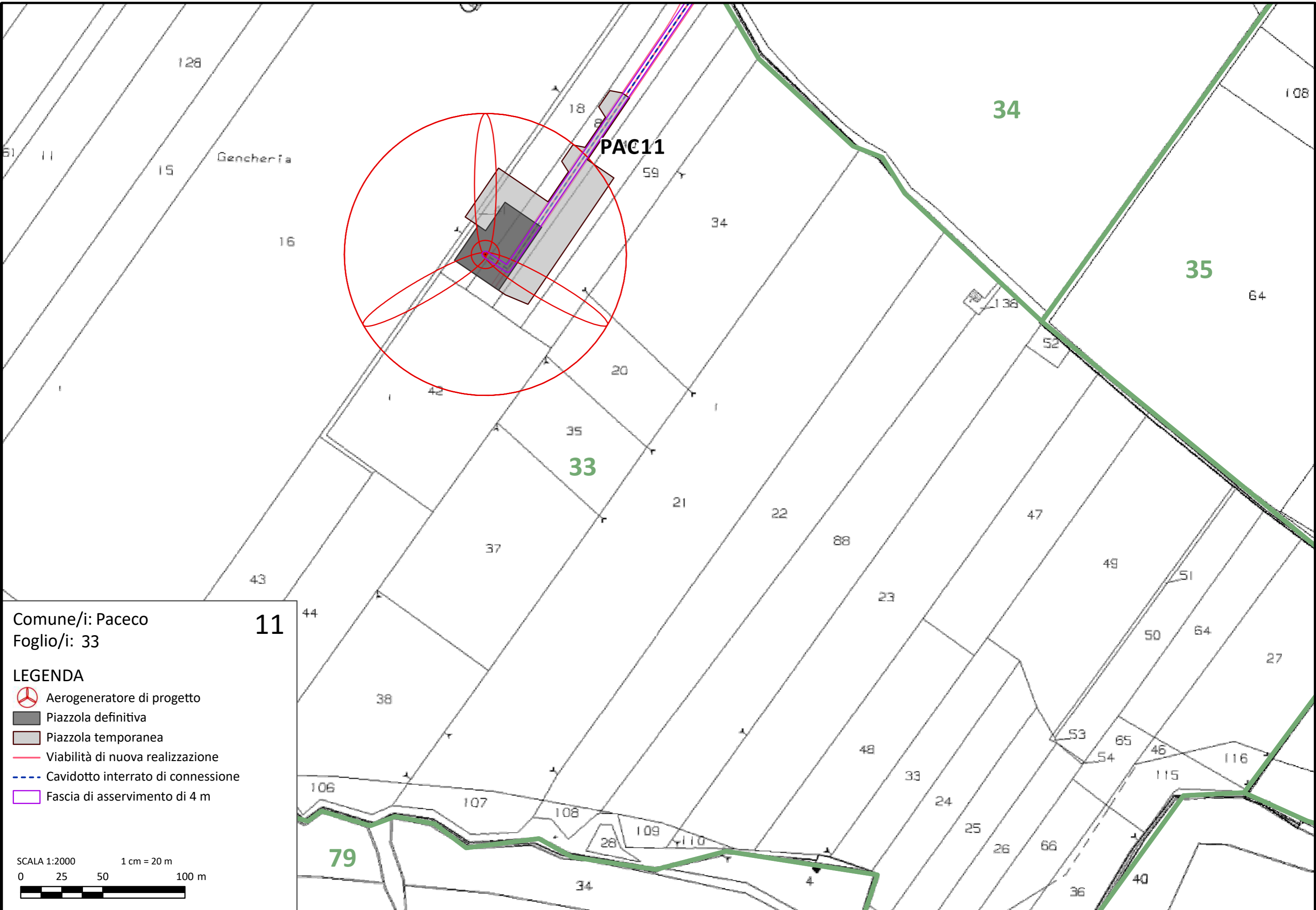
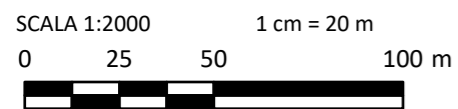


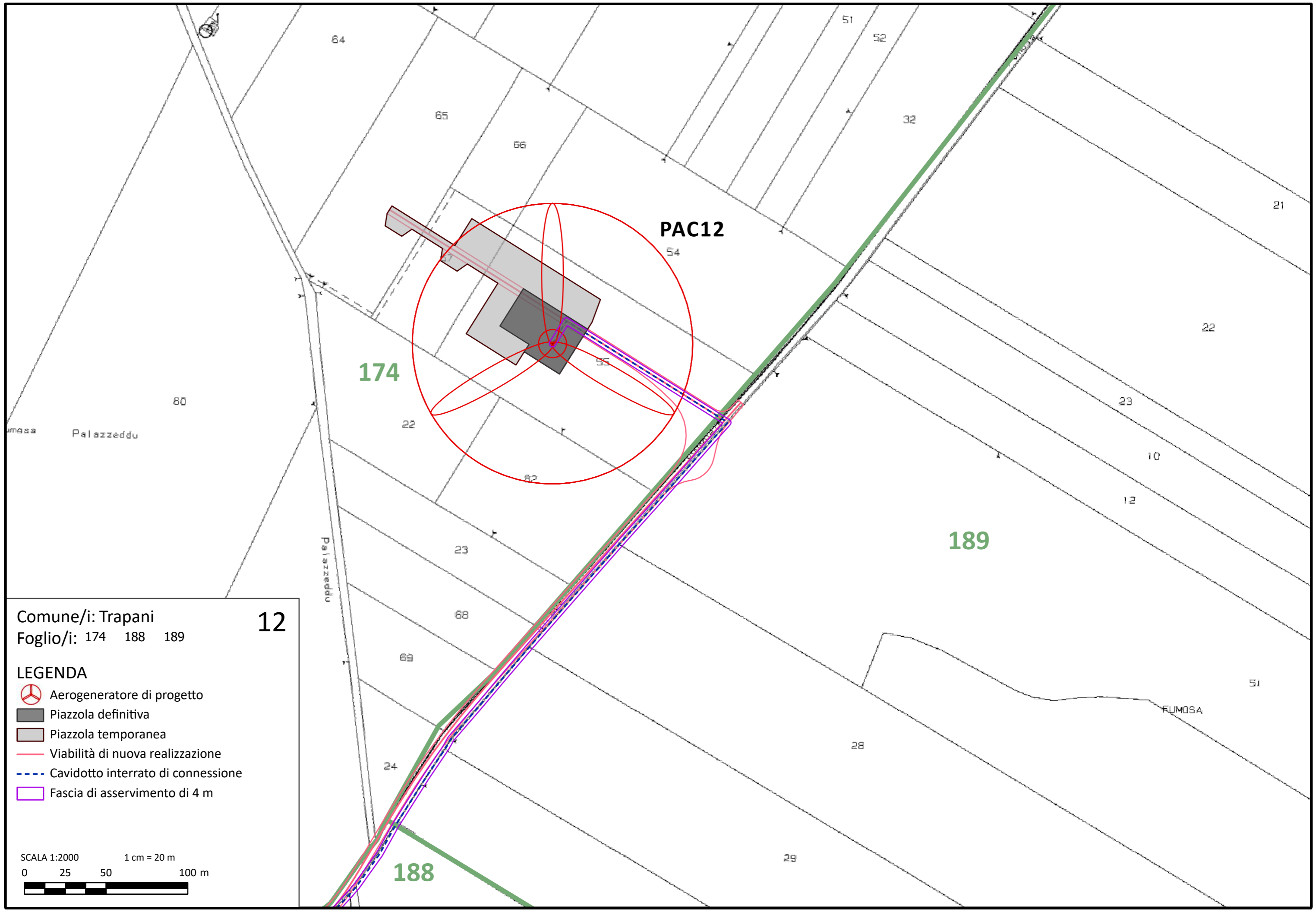
Comune/i: Paceco
 Foglio/i: 33

11

LEGENDA







-  Aerogeneratore di progetto
-  Piazzola definitiva
-  Piazzola temporanea
-  Viabilità di nuova realizzazione
-  Cavidotto interrato di connessione
-  Fascia di asservimento di 4 m






12

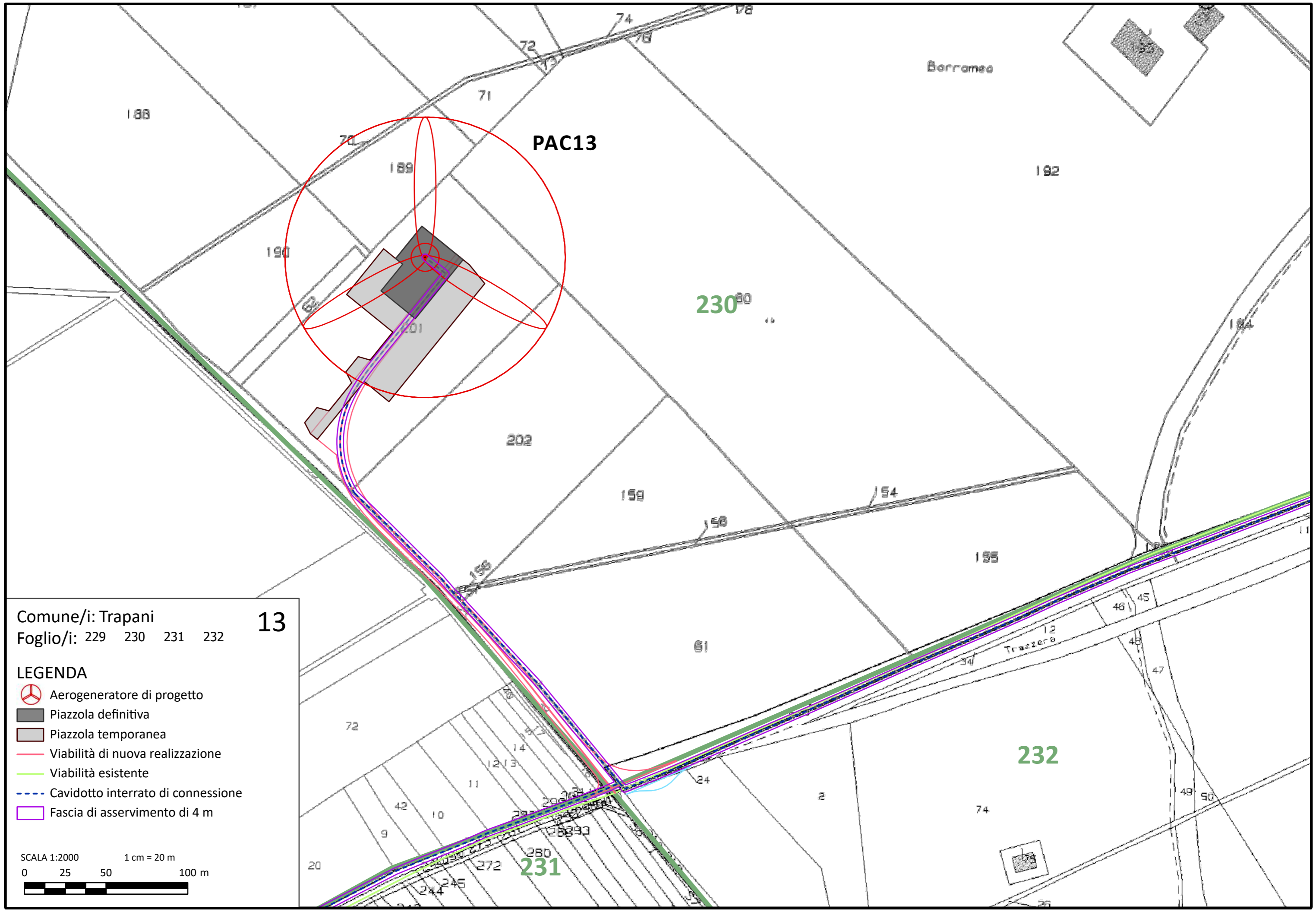
Comune/i: Trapani
 Foglio/i: 174 188 189

- LEGENDA**
-  Aerogeneratore di progetto
 -  Piazzola definitiva
 -  Piazzola temporanea
 -  Viabilità di nuova realizzazione
 -  Cavidotto interrato di connessione
 -  Fascia di asservimento di 4 m

SCALA 1:2000 1 cm = 20 m

0 25 50 100 m












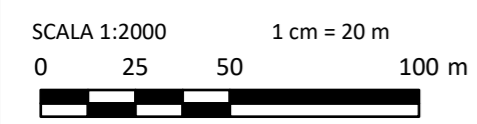
PAC13

Barramea

Comune/i: Trapani
 Foglio/i: 229 230 231 232

13

- LEGENDA**
-  Aerogeneratore di progetto
 -  Piazzola definitiva
 -  Piazzola temporanea
 -  Viabilità di nuova realizzazione
 -  Viabilità esistente
 -  Cavidotto interrato di connessione
 -  Fascia di asservimento di 4 m

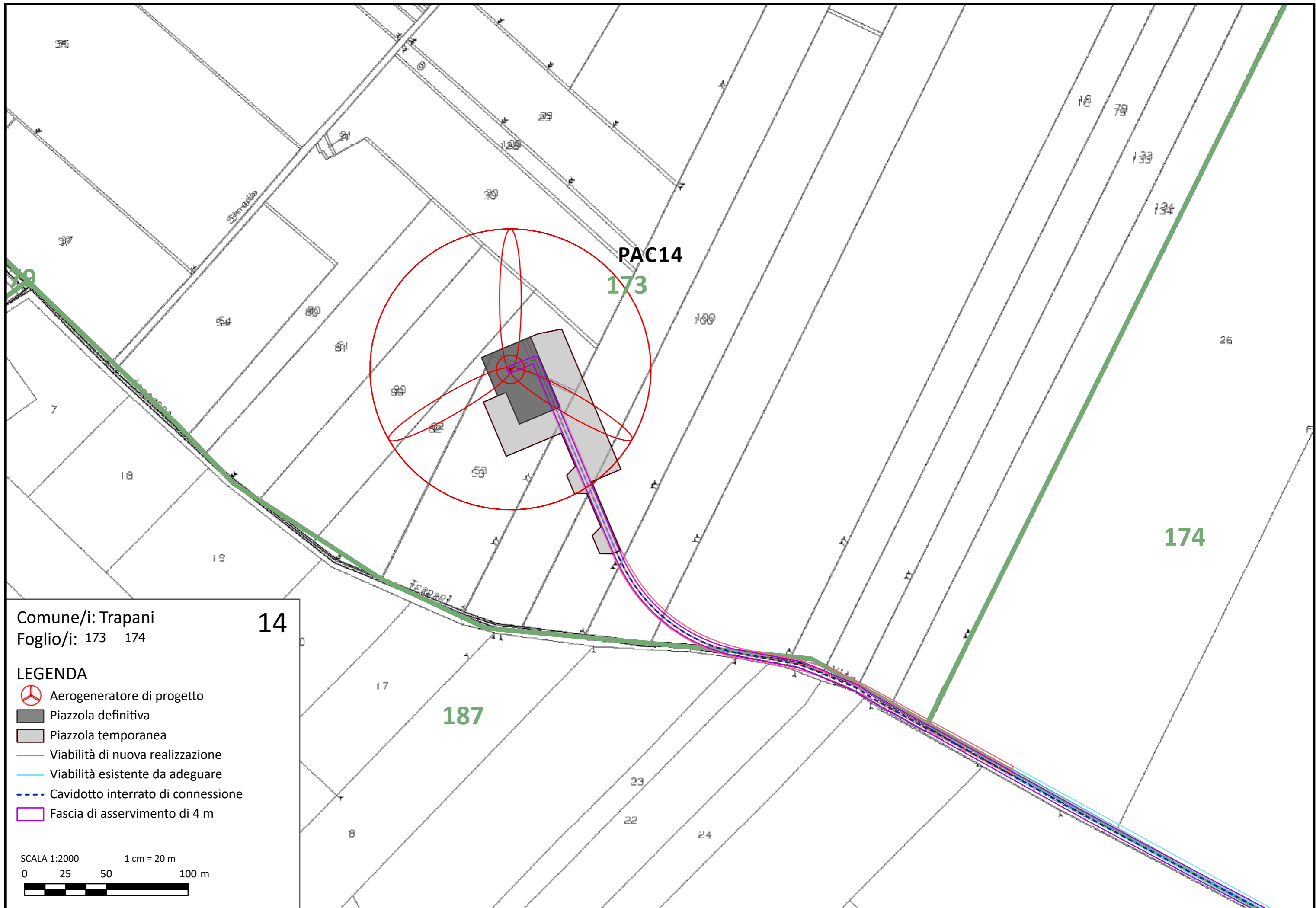


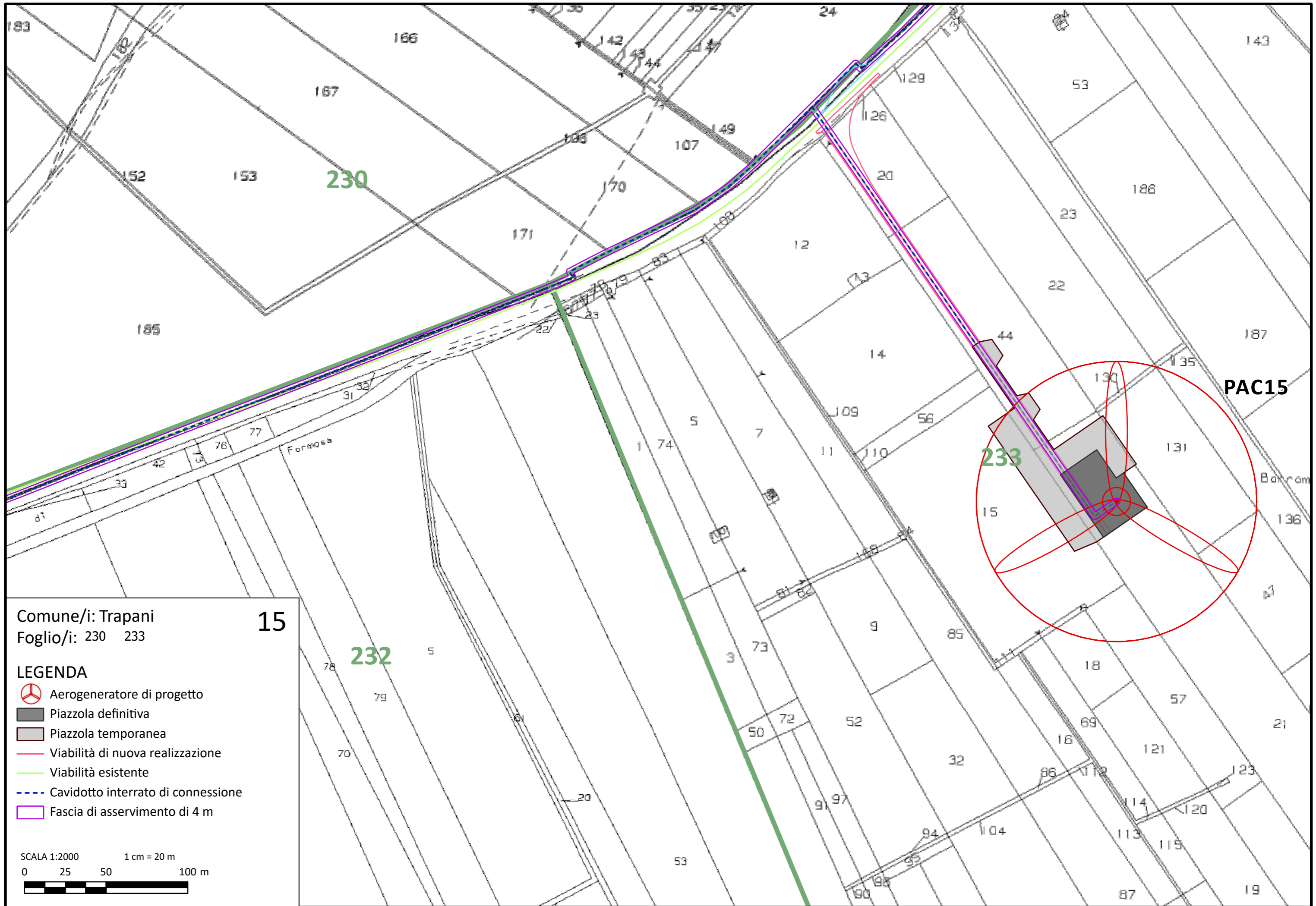
230⁸⁰

232

231








Trazzera

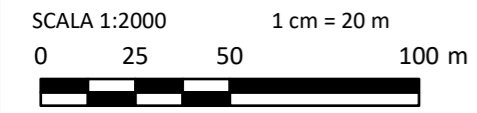




Comune/i: Trapani
 Foglio/i: 230 233

15

- LEGENDA**
-  Aerogeneratore di progetto
 -  Piazzola definitiva
 -  Piazzola temporanea
 -  Viabilità di nuova realizzazione
 -  Viabilità esistente
 -  Cavidotto interrato di connessione
 -  Fascia di asservimento di 4 m



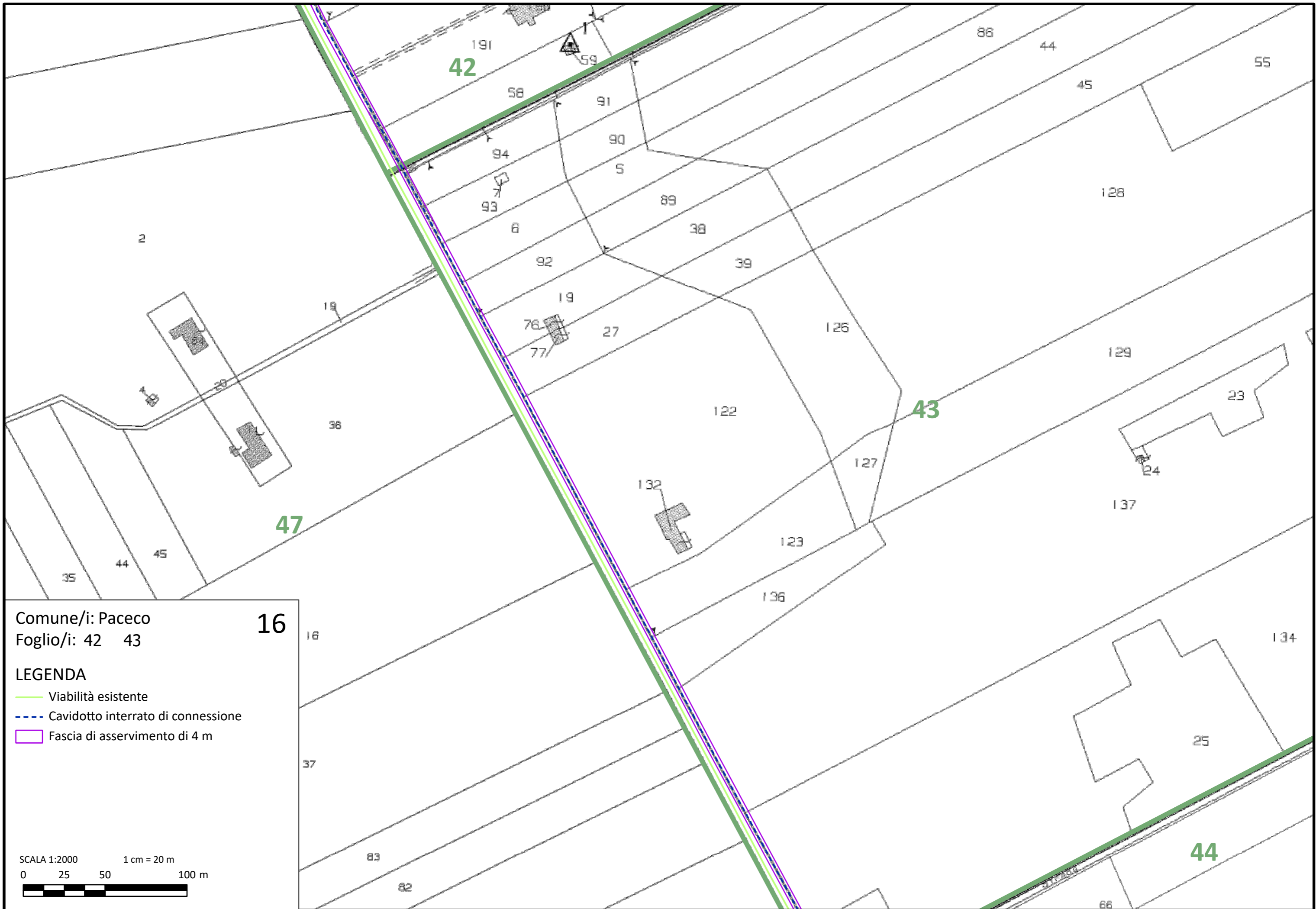
232

230

233

PAC15

Formosa



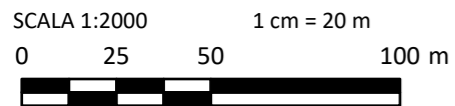
Comune/i: Paceco

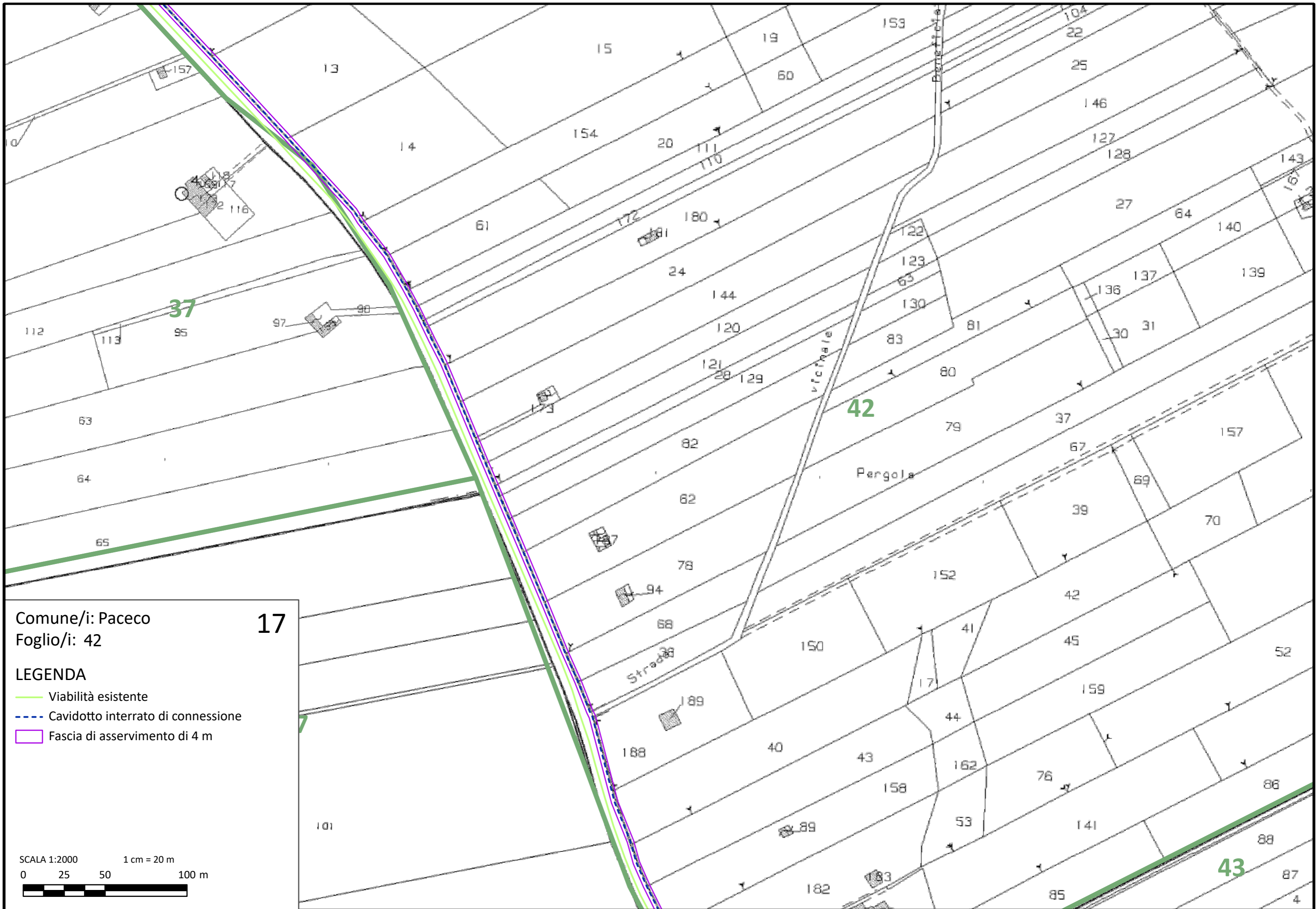
Foglio/i: 42 43

16

LEGENDA

- Viabilità esistente
- Cavidotto interrato di connessione
- Fascia di asservimento di 4 m



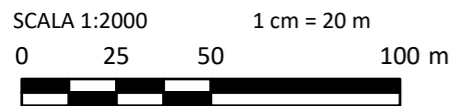


Comune/i: Paceco
Foglio/i: 42

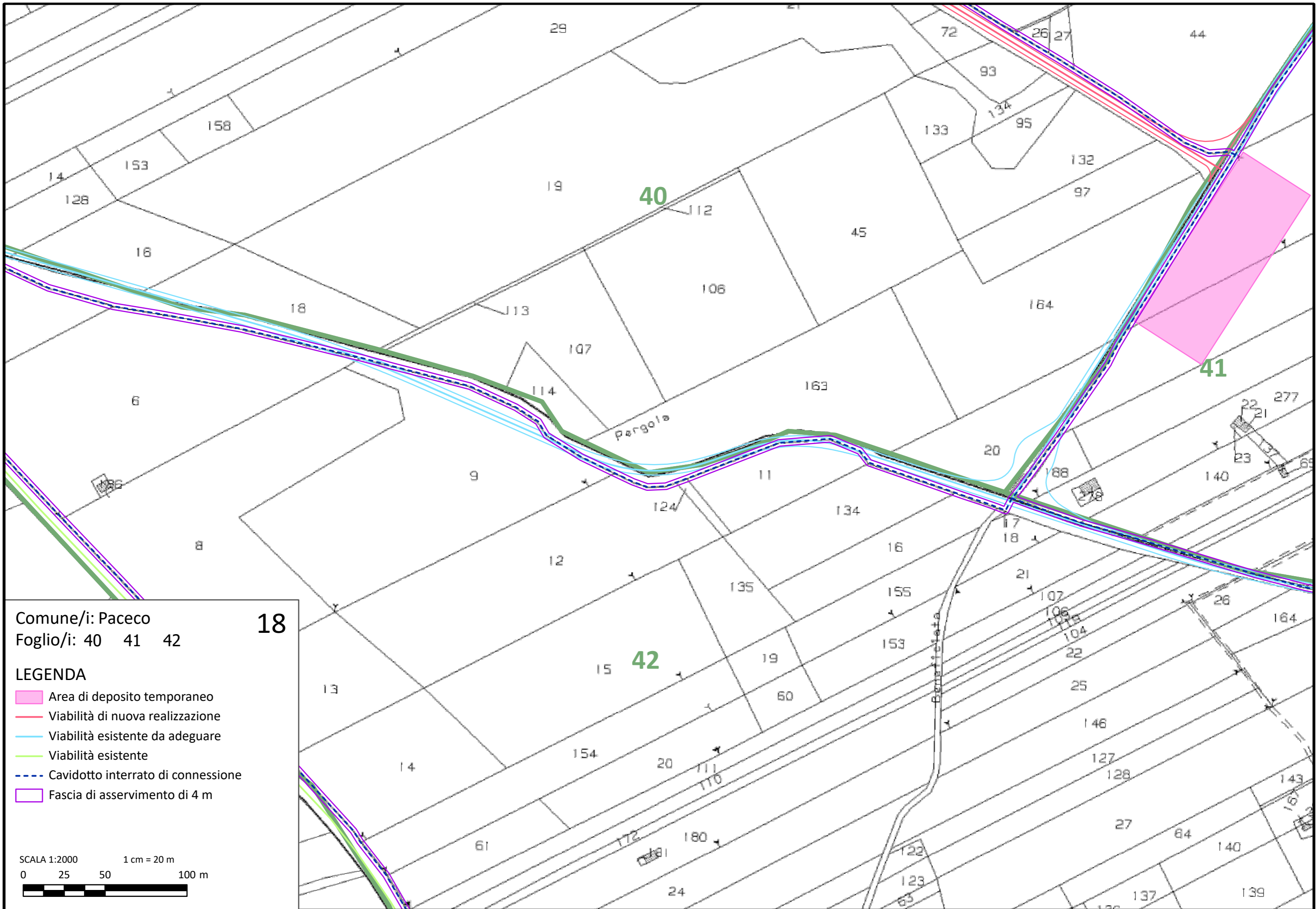
17

LEGENDA

- Viabilità esistente
- - - Cavidotto interrato di connessione
- Fascia di asservimento di 4 m



43

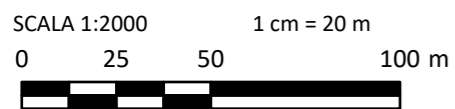


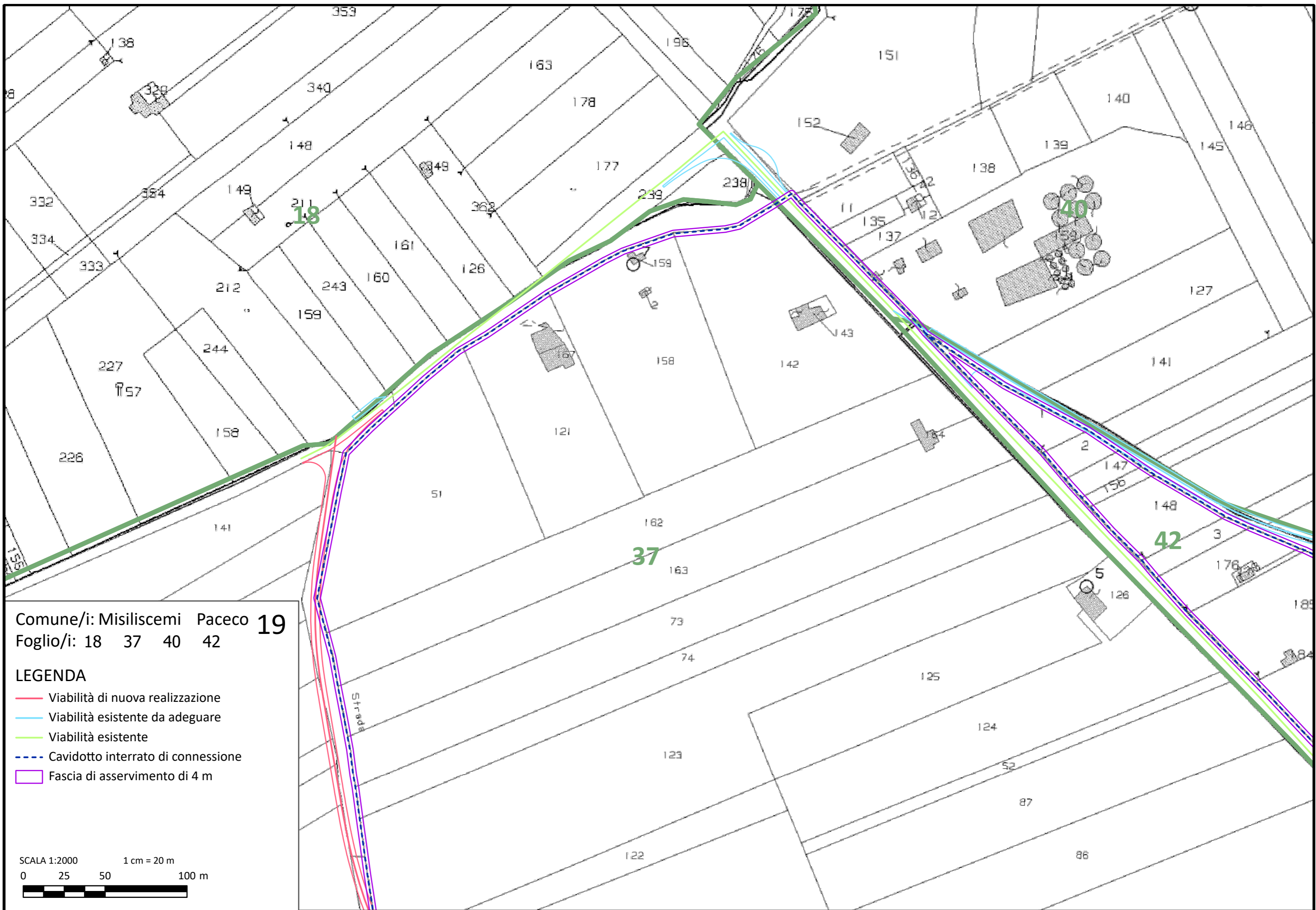
Comune/i: Paceco
 Foglio/i: 40 41 42

18

LEGENDA

- Area di deposito temporaneo
- Viabilità di nuova realizzazione
- Viabilità esistente da adeguare
- Viabilità esistente
- Cavidotto interrato di connessione
- Fascia di asservimento di 4 m



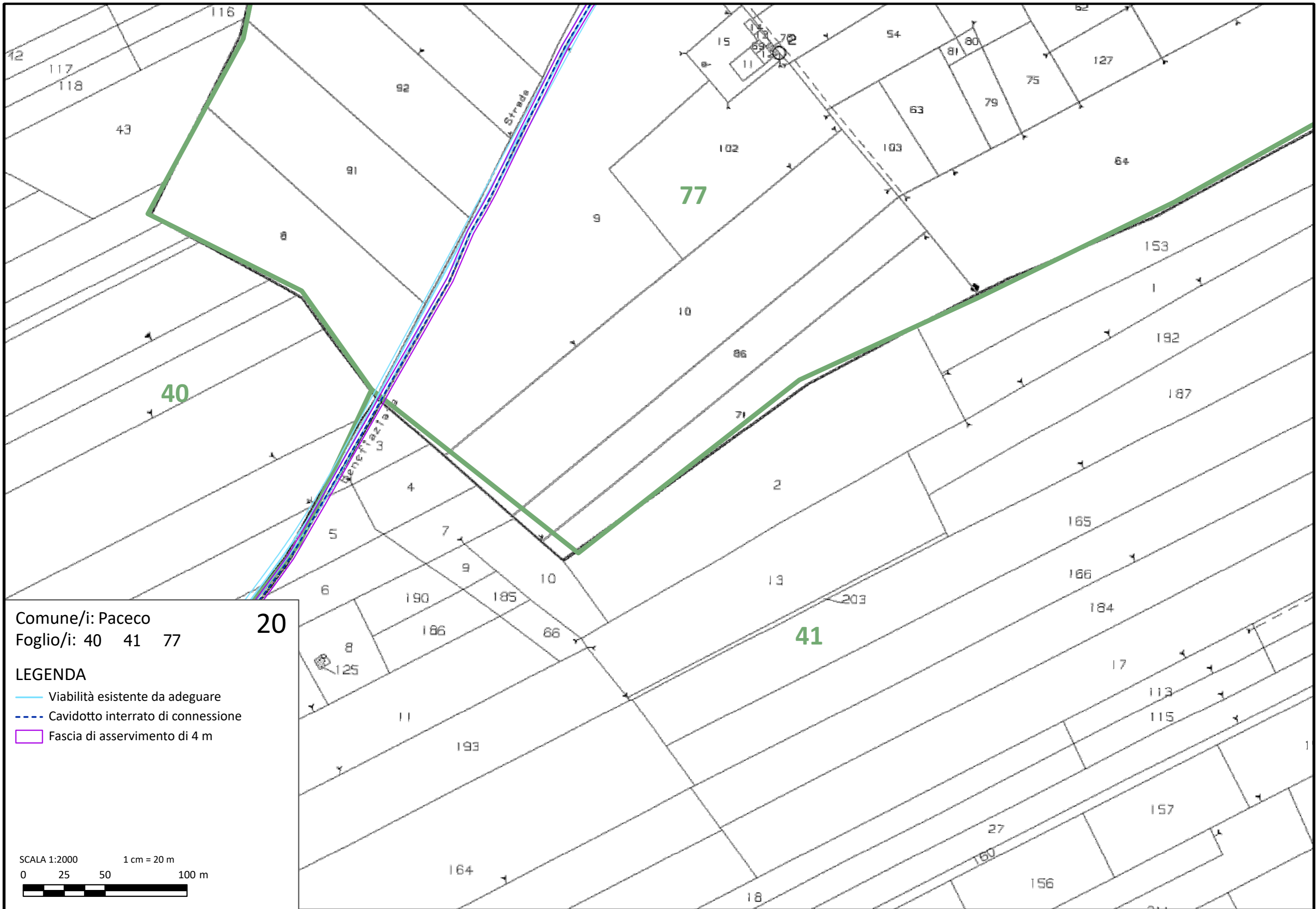


Comune/i: Misiliscemi Paceco **19**
Foglio/i: 18 37 40 42

LEGENDA

- Viabilità di nuova realizzazione
- Viabilità esistente da adeguare
- Viabilità esistente
- - - Cavidotto interrato di connessione
- Fascia di asservimento di 4 m

SCALA 1:2000 1 cm = 20 m
0 25 50 100 m

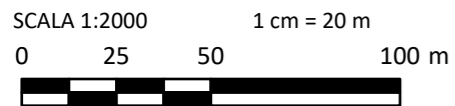


Comune/i: Paceco
Foglio/i: 40 41 77

20

LEGENDA

- Viabilità esistente da adeguare
- - - Cavidotto interrato di connessione
- Fascia di asservimento di 4 m



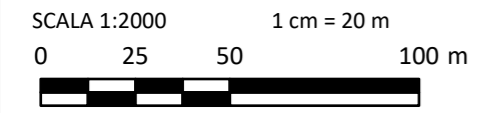


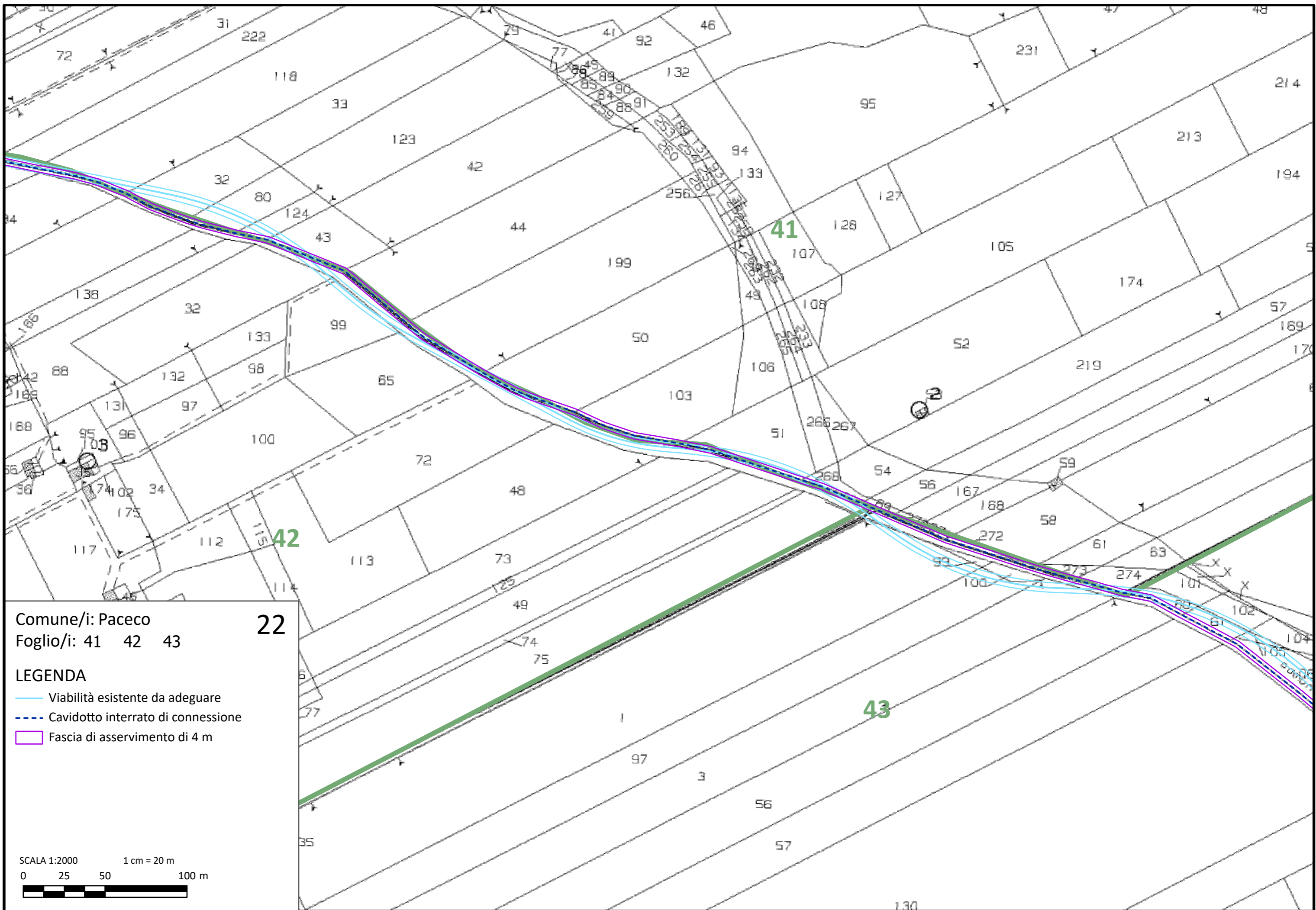
21

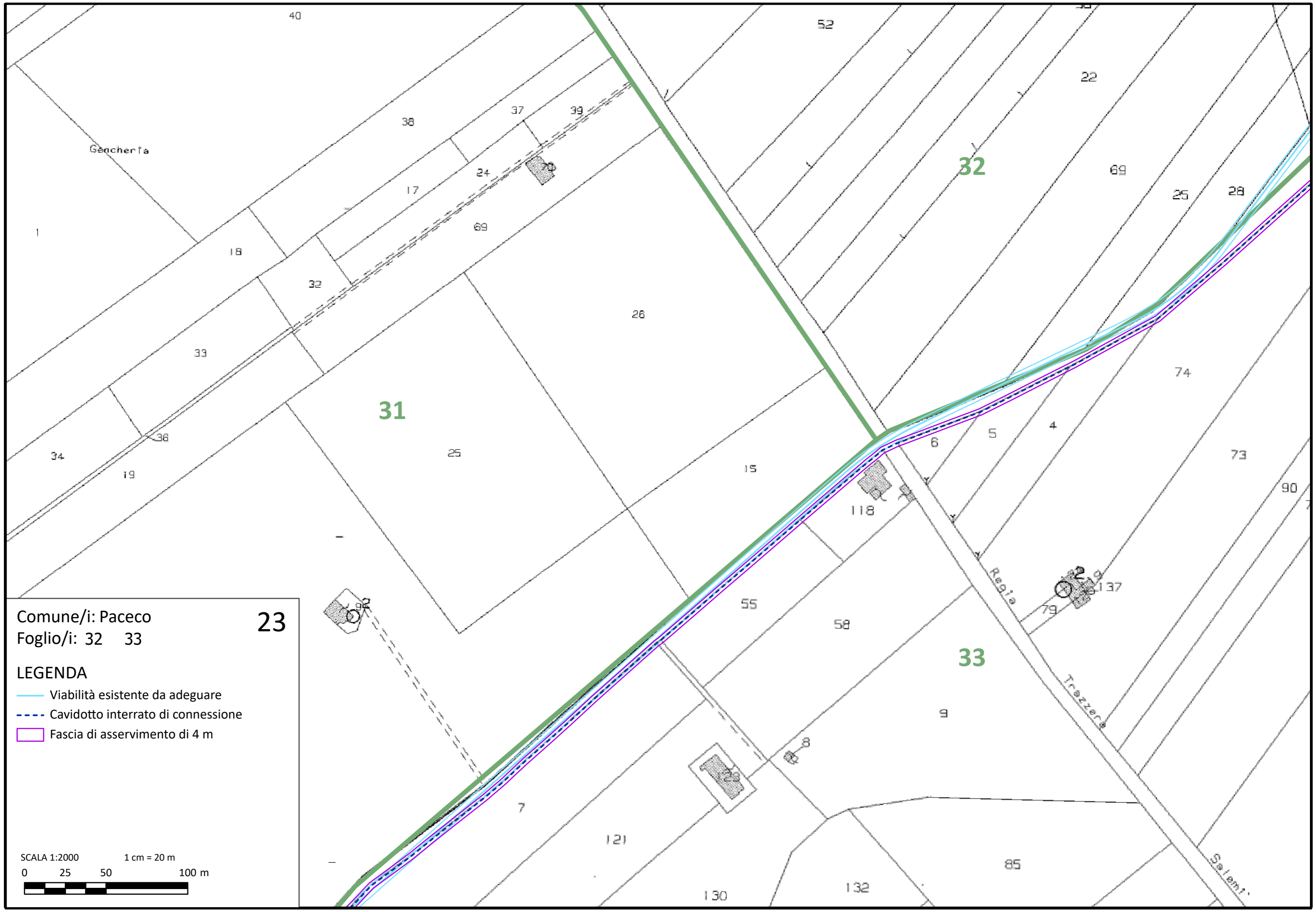
Comune/i: Paceco
Foglio/i: 40 41

LEGENDA

- Viabilità esistente da adeguare
- - - Cavidotto interrato di connessione
- Fascia di asservimento di 4 m



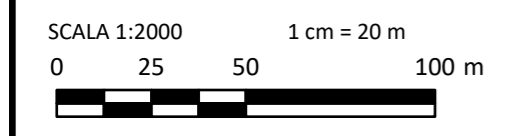


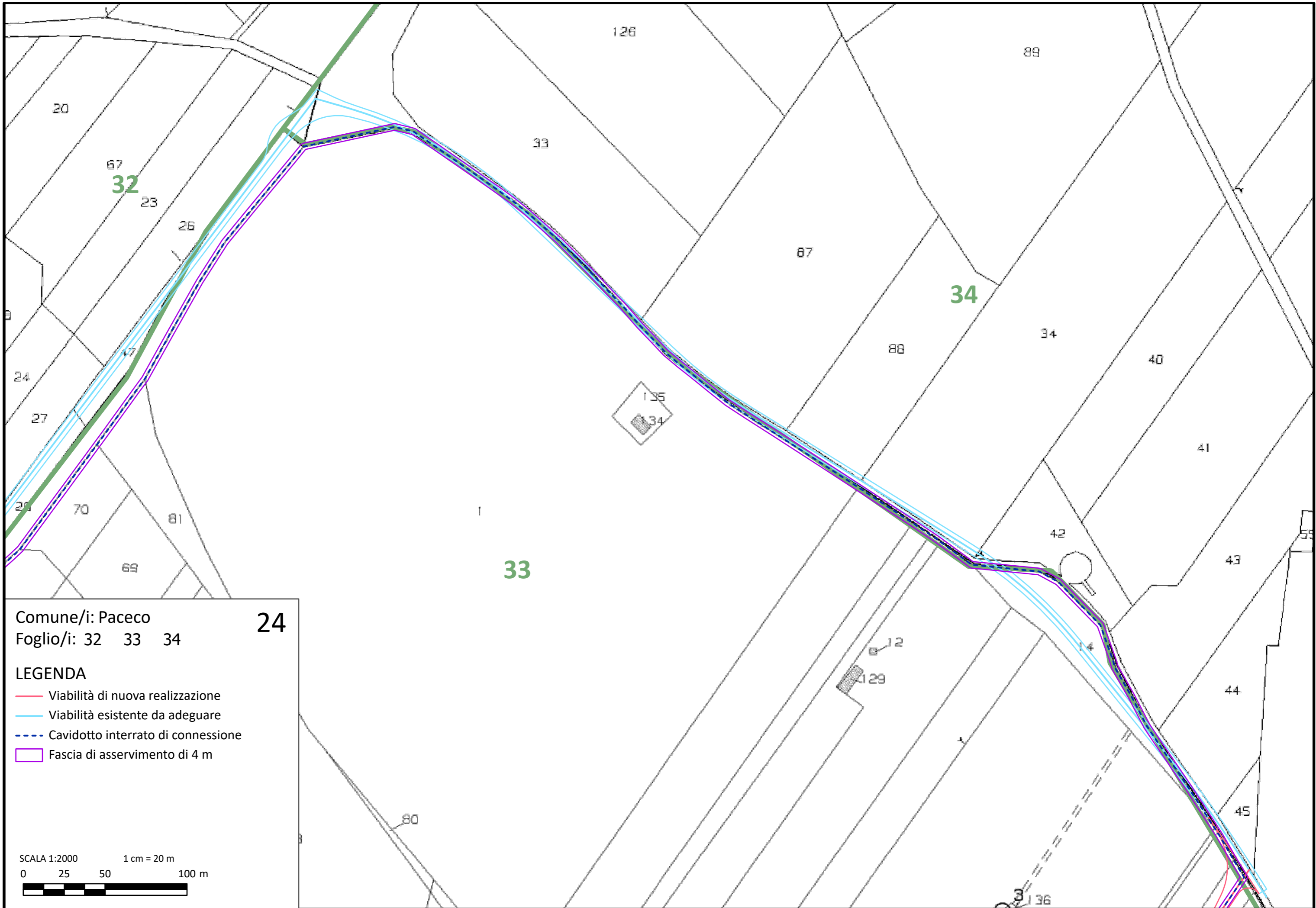


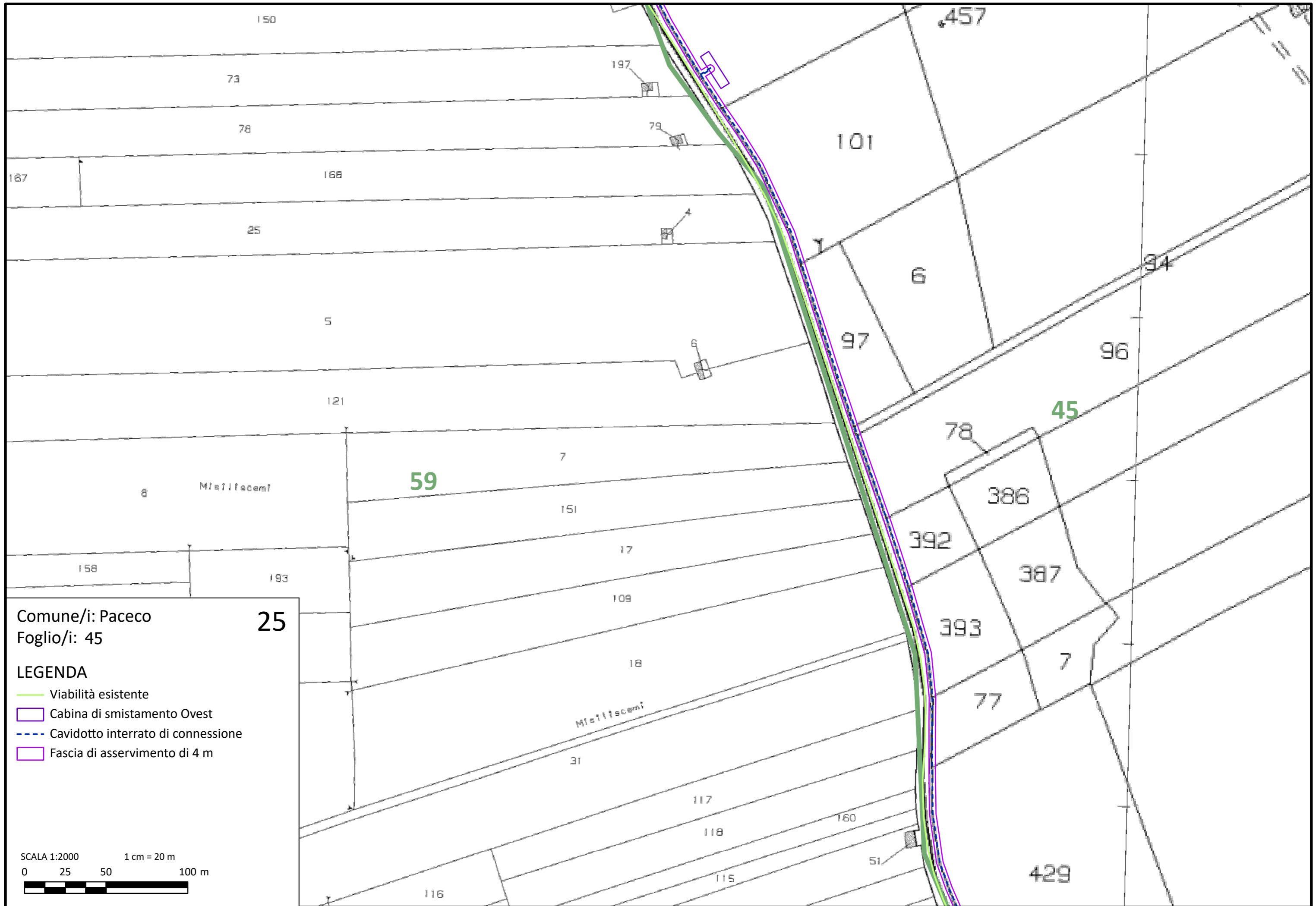
Comune/i: Paceco
Foglio/i: 32 33

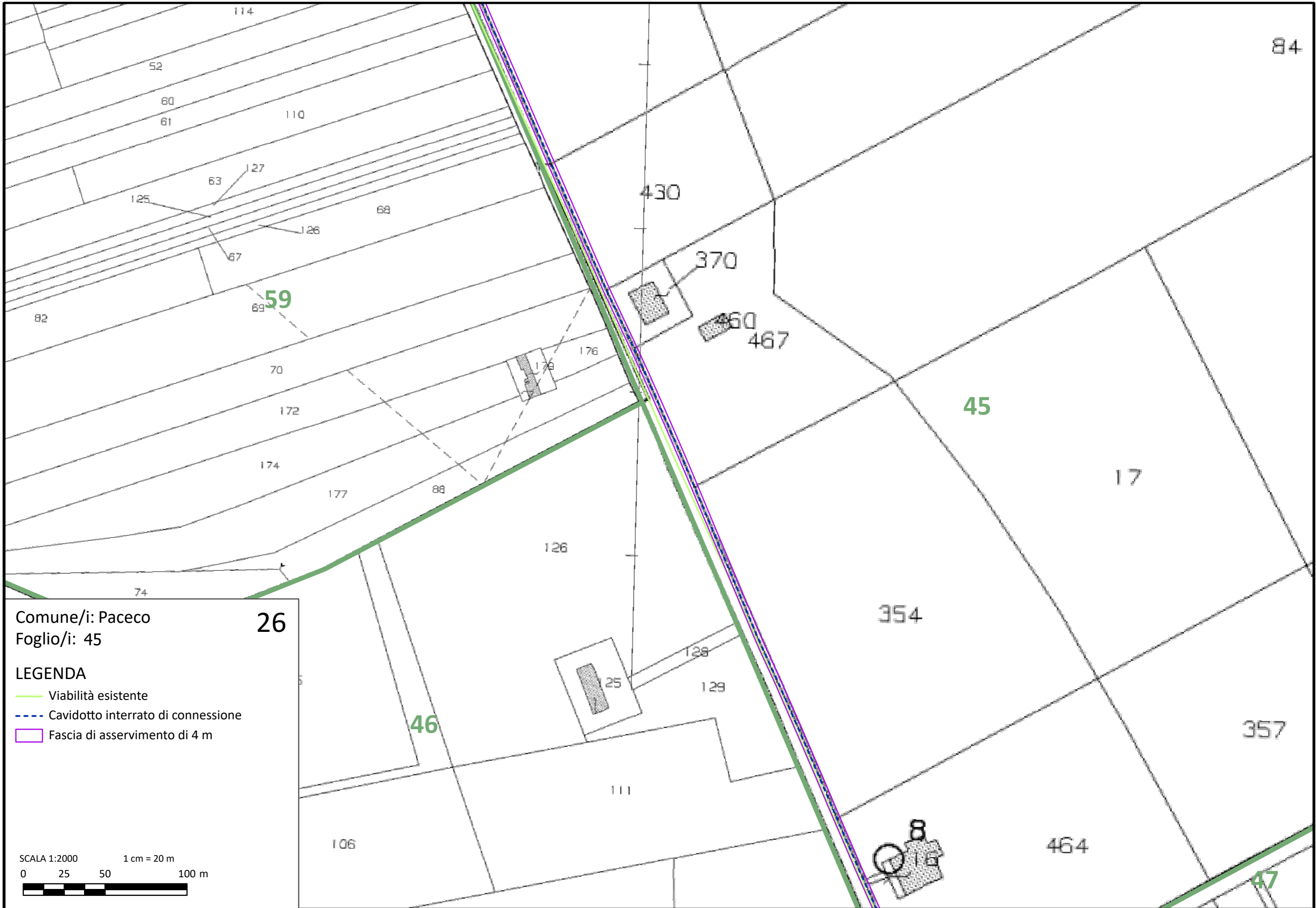
23

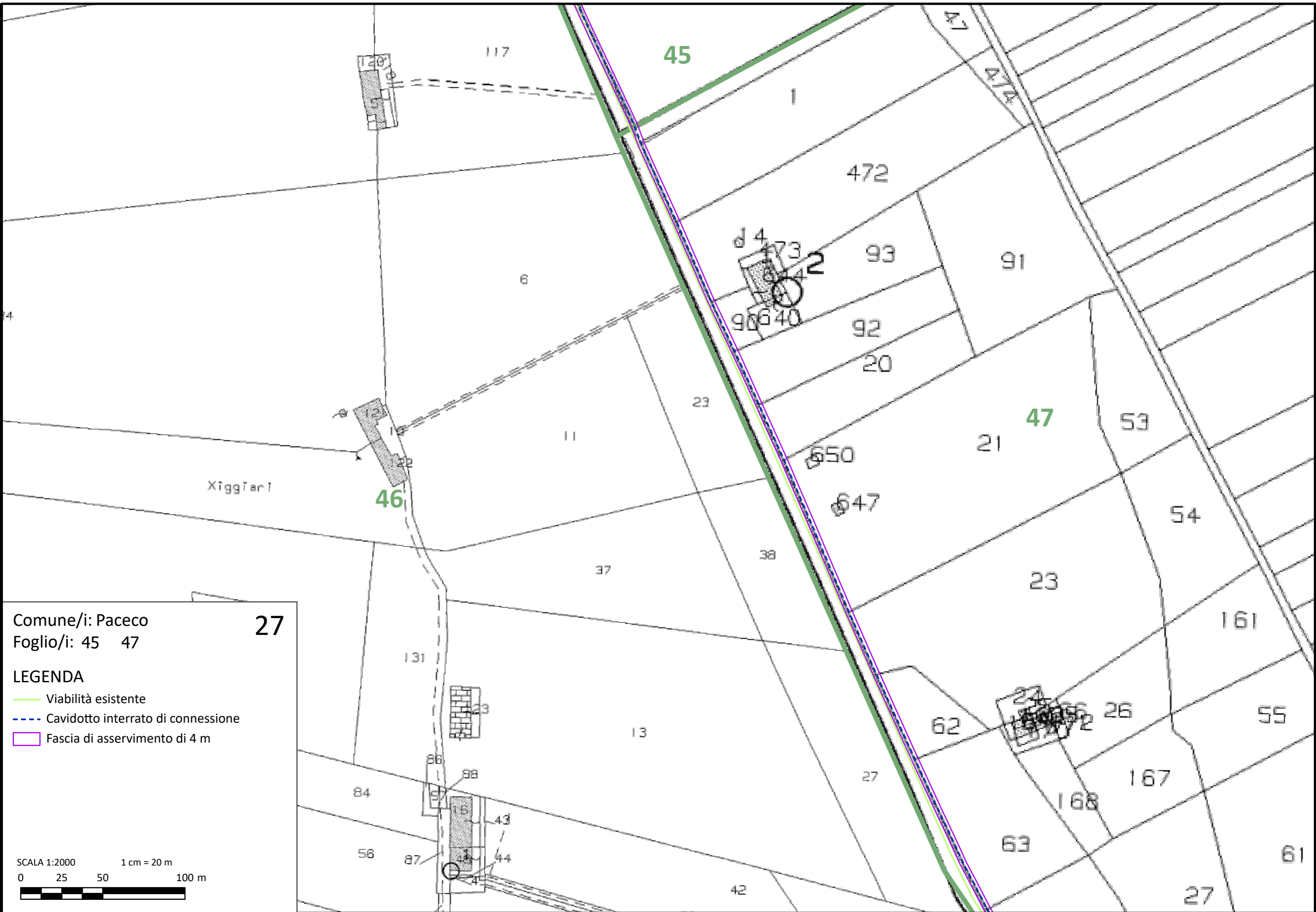
- LEGENDA**
- Viabilità esistente da adeguare
 - - - Cavidotto interrato di connessione
 - Fascia di asservimento di 4 m









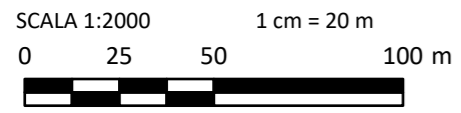


27

Comune/i: Paceco
Foglio/i: 45 47

LEGENDA

- Viabilità esistente
- - - Cavidotto interrato di connessione
- Fascia di asservimento di 4 m



Xiggiani

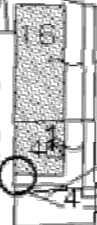
46

45

47

61

27



117

6

11

37

131

13

86

88

87

4

1

472

93

92

20

650

647

23

38

27

91

21

53

54

161

62

26

55

63

167

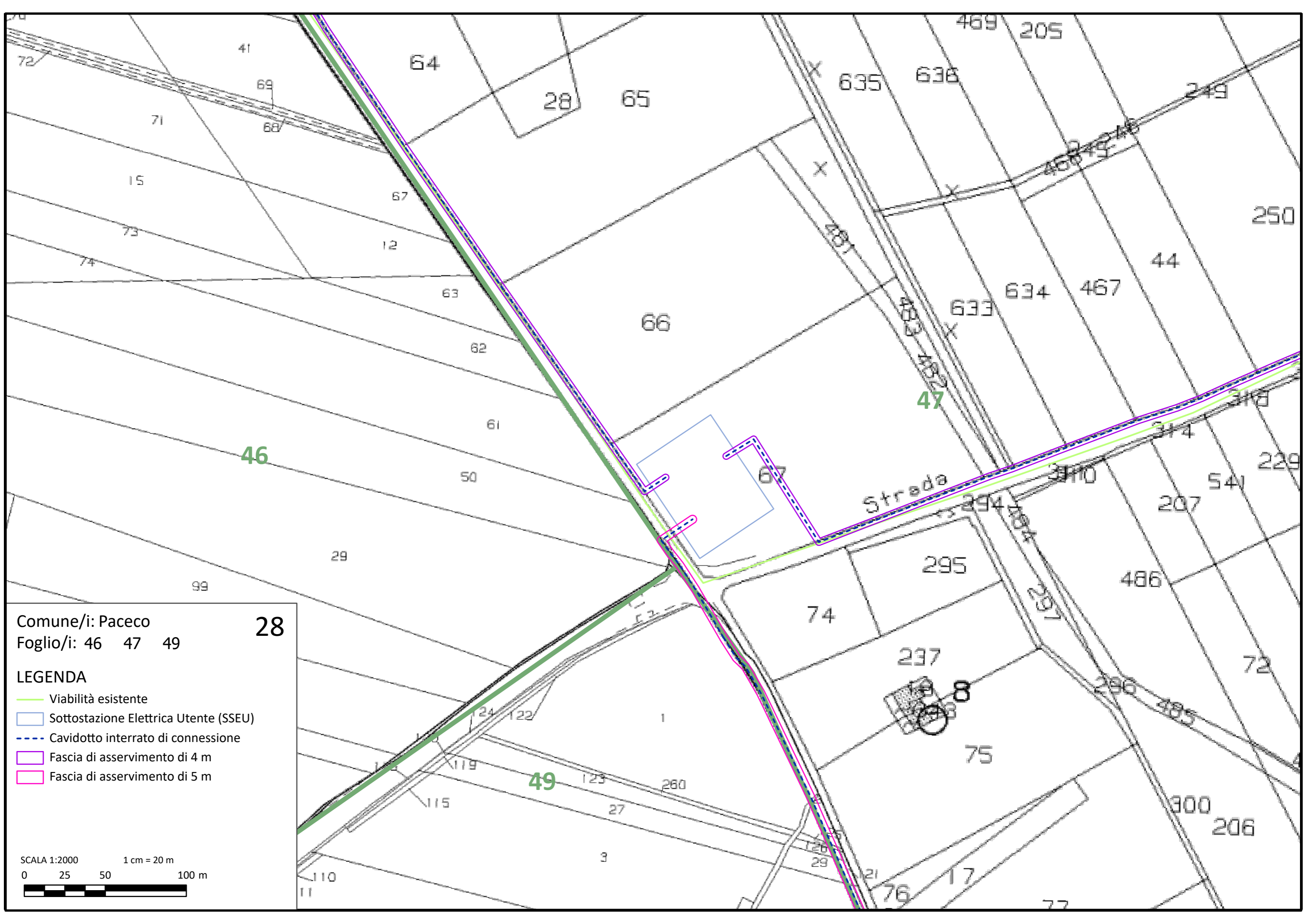
84

56

42

47

474

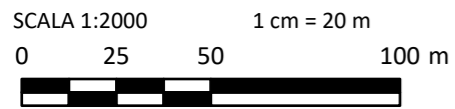


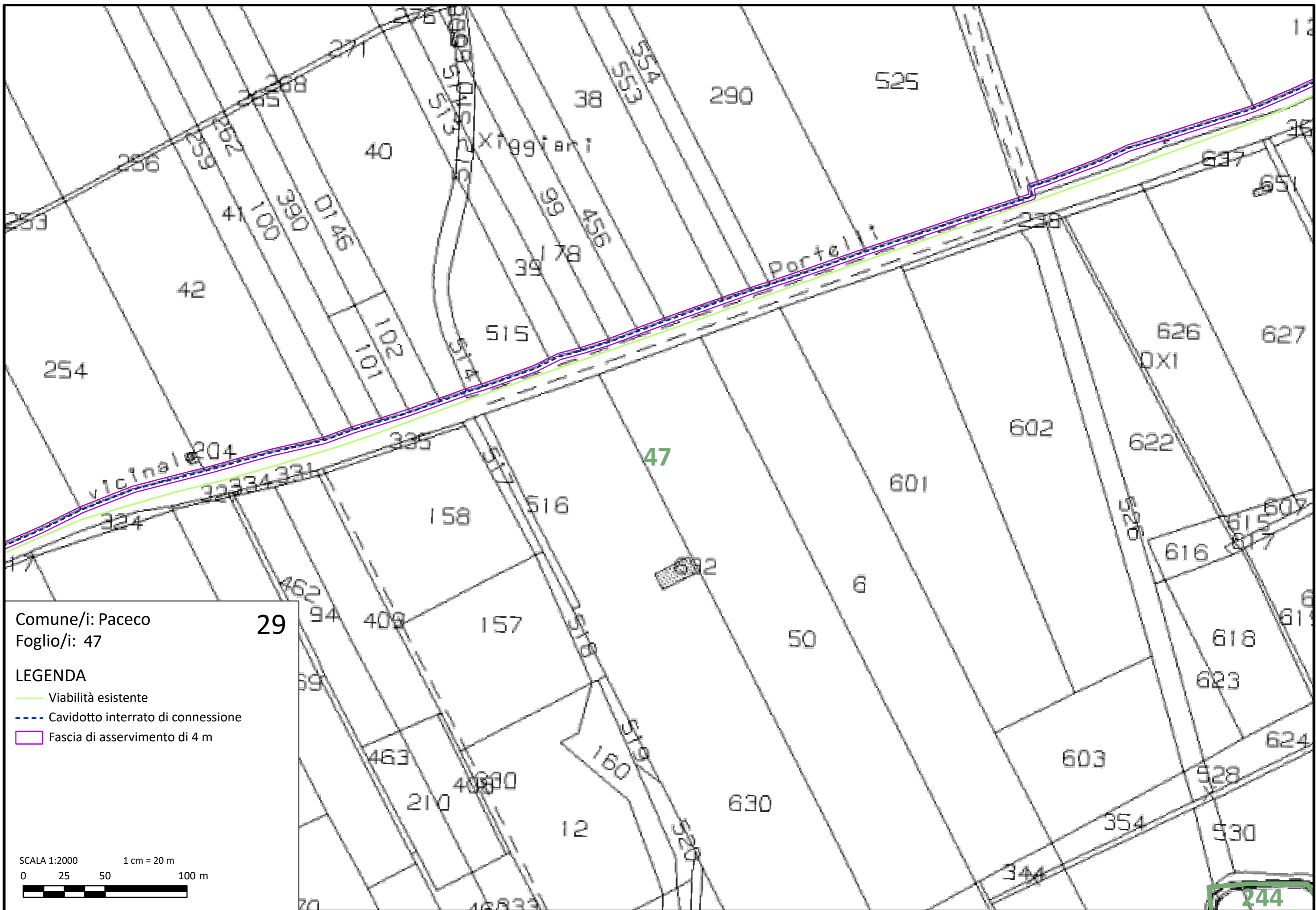
Comune/i: Paceco
Foglio/i: 46 47 49

28

LEGENDA

- Viabilità esistente
- Sottostazione Elettrica Utente (SSEU)
- - - Cavidotto interrato di connessione
- Fascia di asservimento di 4 m
- Fascia di asservimento di 5 m



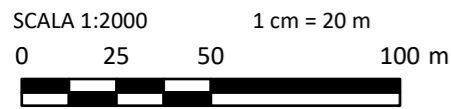


Comune/i: Paceco
Foglio/i: 47

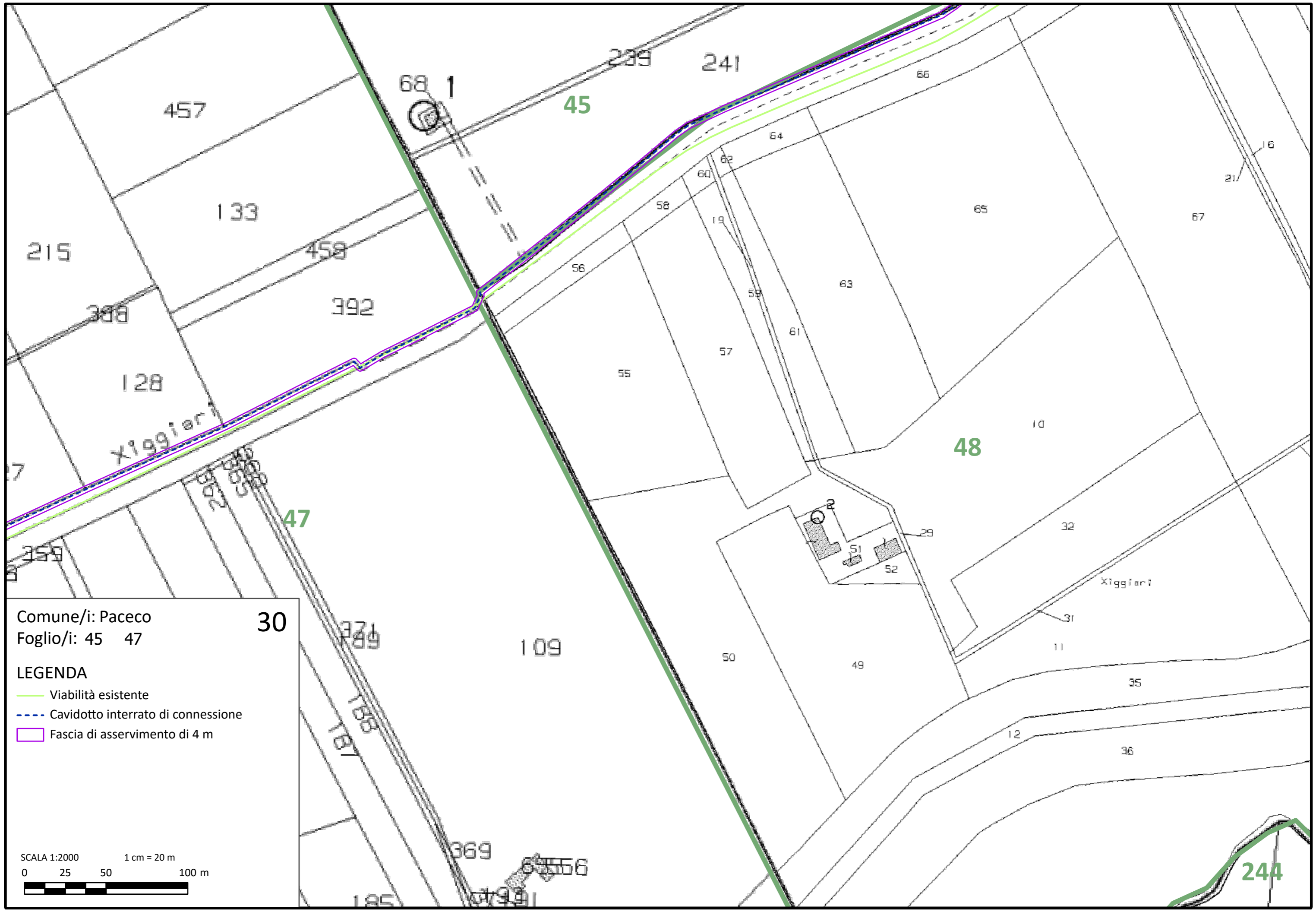
29

LEGENDA

- Viabilità esistente
- Cavidotto interrato di connessione
- Fascia di asservimento di 4 m



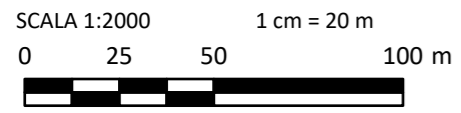
244

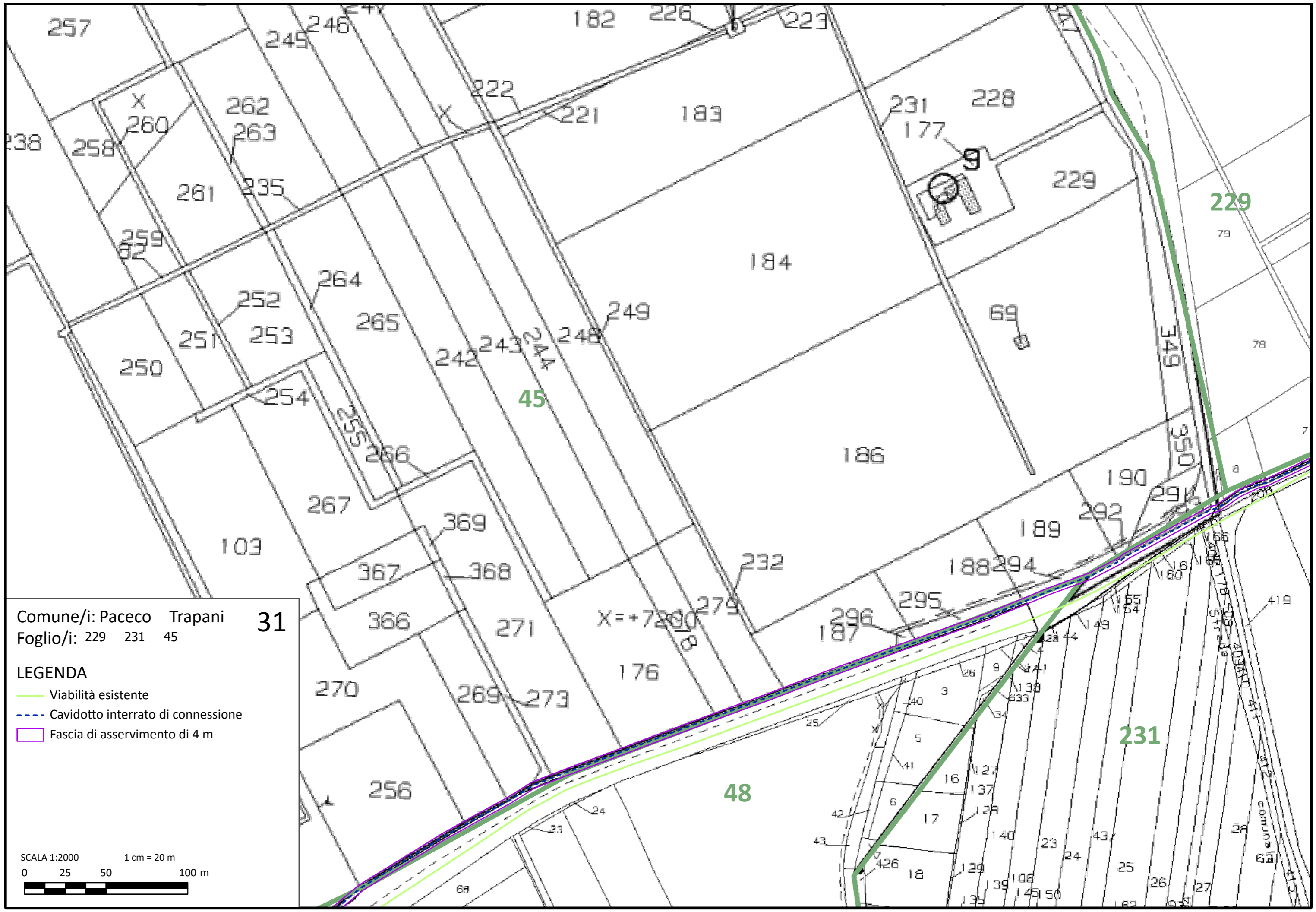


Comune/i: Paceco
Foglio/i: 45 47

30

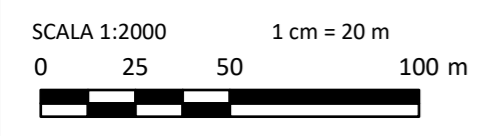
- LEGENDA**
- Viabilità esistente
 - - - Cavidotto interrato di connessione
 - Fascia di asservimento di 4 m





Comune/i: Paceco Trapani **31**
 Foglio/i: 229 231 45

- LEGENDA**
- Viabilità esistente
 - - - Cavidotto interrato di connessione
 - Fascia di asservimento di 4 m



45

48

229

231

X = +7200

349

350

178

408

409

410

411

412

413

414

415

416

417

418

419

420

421

422

423

424

425

426

427

428

429

430

431

432

433

434

435

436

437

438

439

440

441

442

443

444

445

446

447

448

449

450

451

452

453

454

455

456

457

458

459

460

461

462

463

464

465

466

467

468

469

470

471

472

473

474

475

476

477

478

479

480

481

482

483

484

485

486

487

488

489

490

491

492

493

494

495

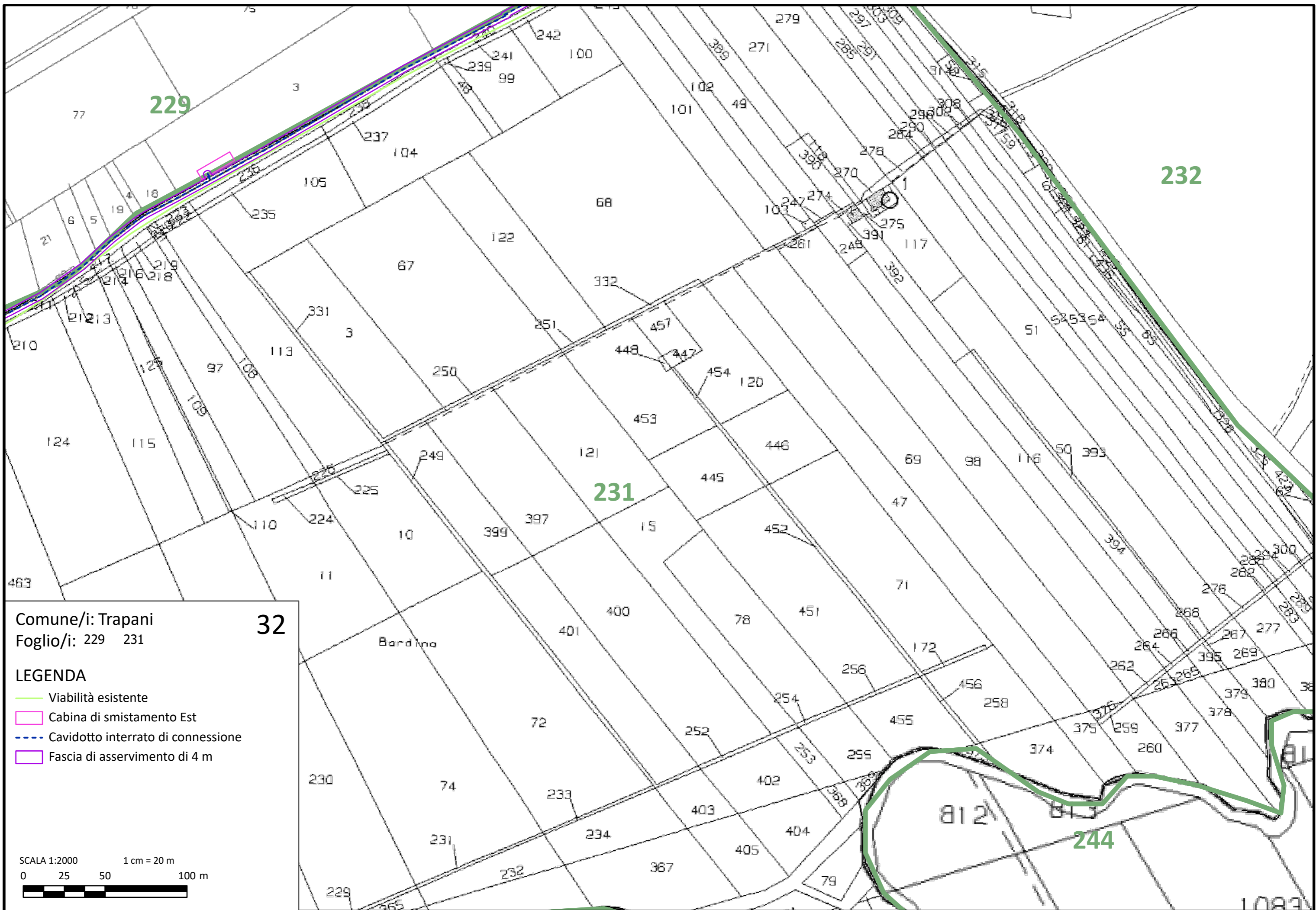
496

497

498

499

500







Comune/i: Trapani

Foglio/i: 229 231

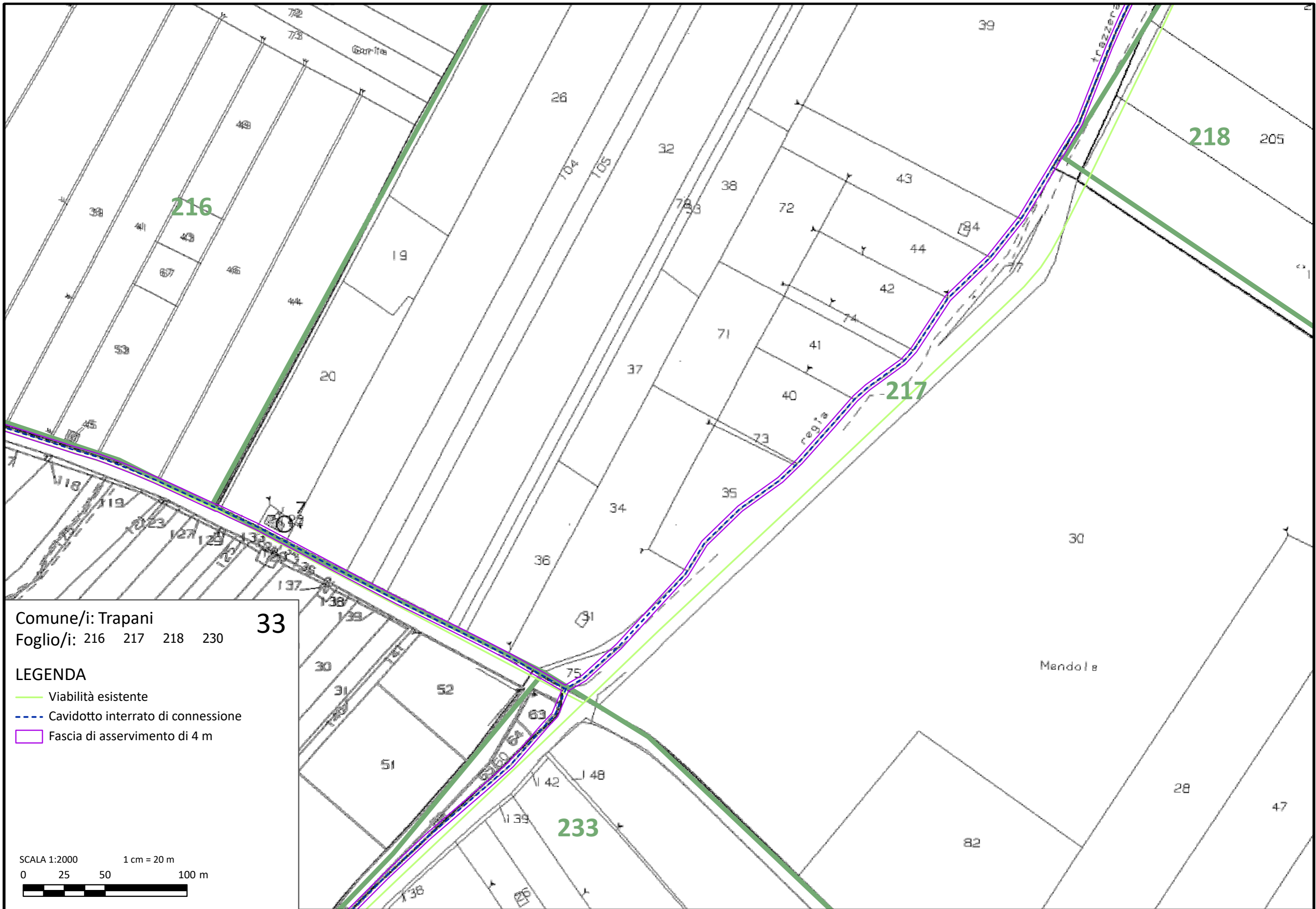
32

LEGENDA

-  Viabilità esistente
-  Cabina di smistamento Est
-  Cavidotto interrato di connessione
-  Fascia di asservimento di 4 m

SCALA 1:2000 1 cm = 20 m
0 25 50 100 m





Comune/i: Trapani

Foglio/i: 216 217 218 230

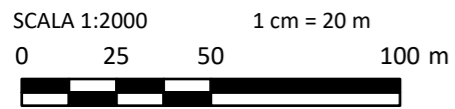
33

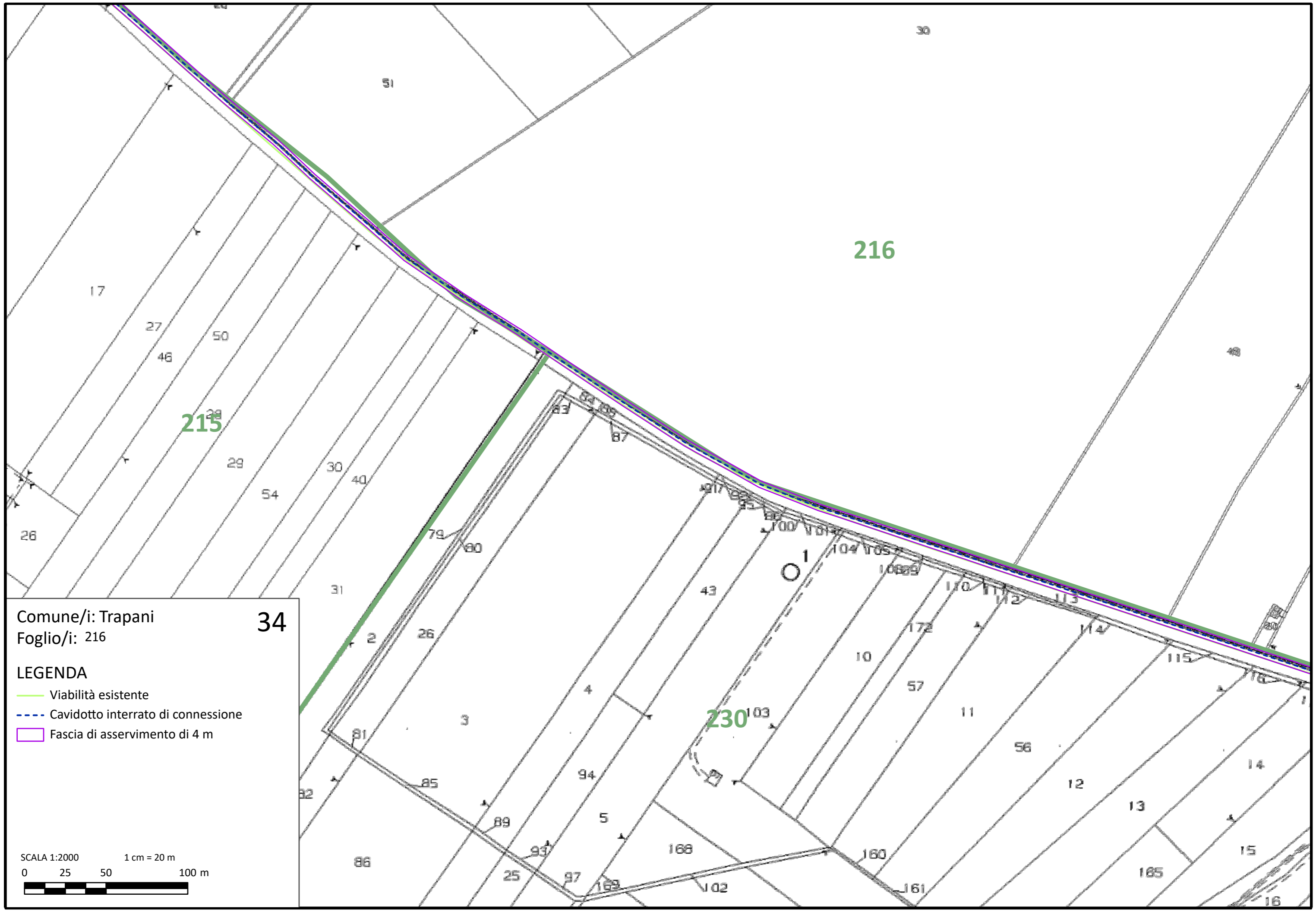
LEGENDA

— Viabilità esistente

- - - Cavidotto interrato di connessione

□ Fascia di asservimento di 4 m

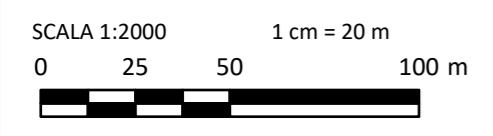


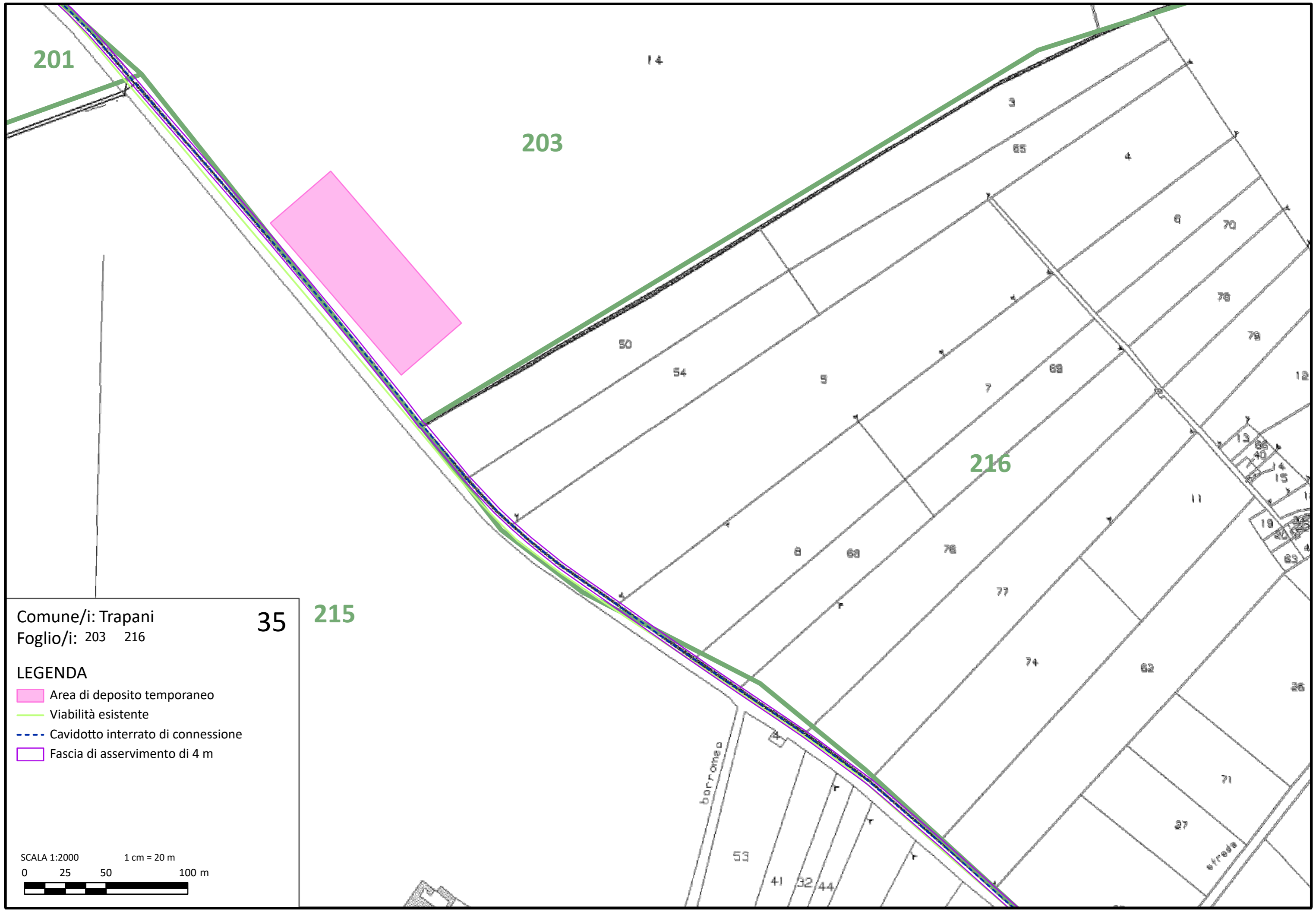


Comune/i: Trapani
Foglio/i: 216

34

- LEGENDA**
- Viabilità esistente
 - - - Cavidotto interrato di connessione
 - Fascia di asservimento di 4 m





201

14

203

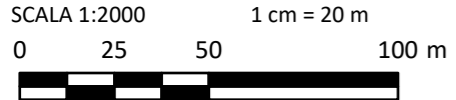
216

35 215

Comune/i: Trapani
Foglio/i: 203 216

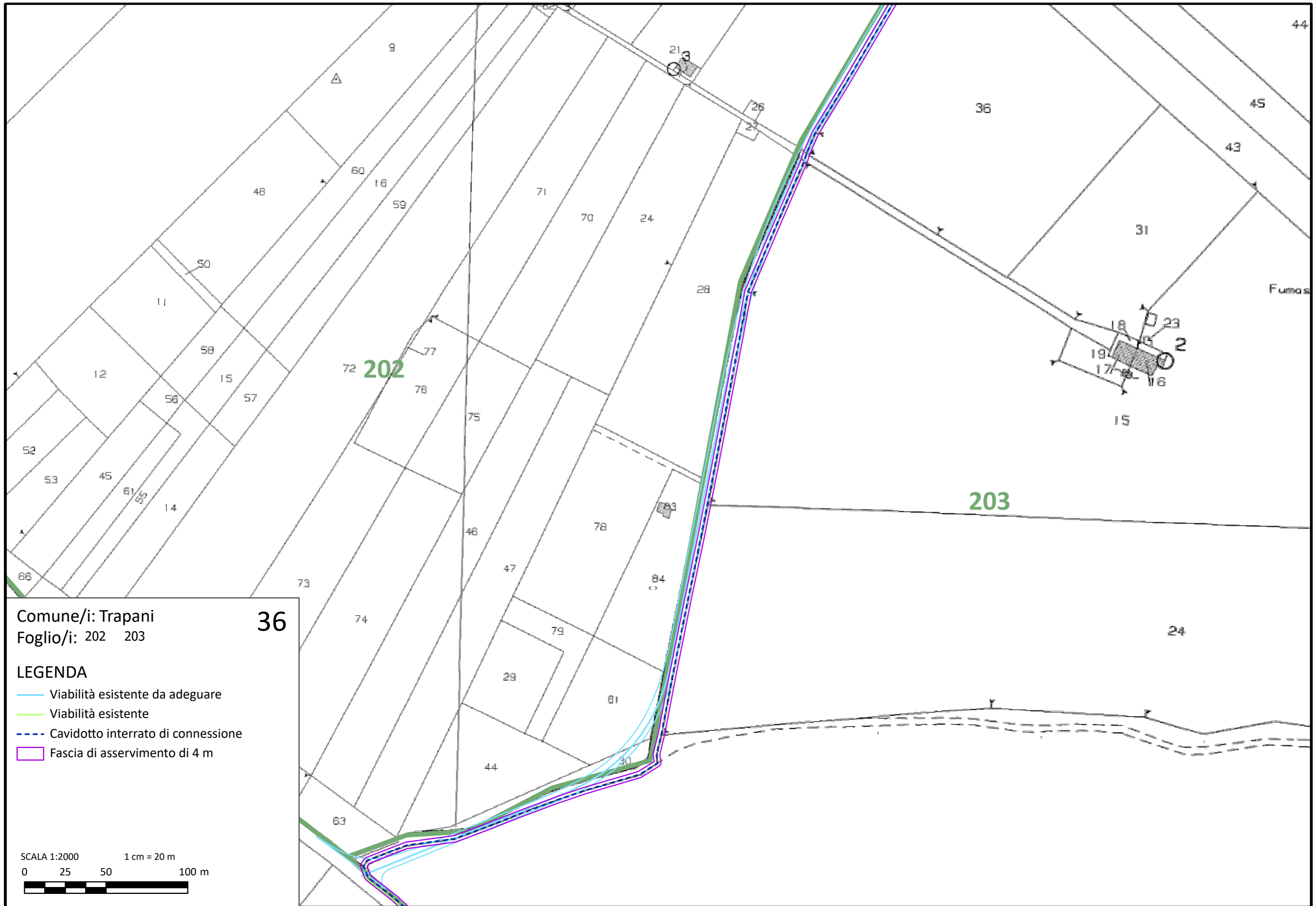
LEGENDA

- Area di deposito temporaneo
- Viabilità esistente
- Cavidotto interrato di connessione
- Fascia di asservimento di 4 m



barromea

streda

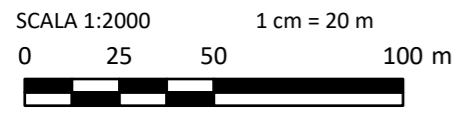


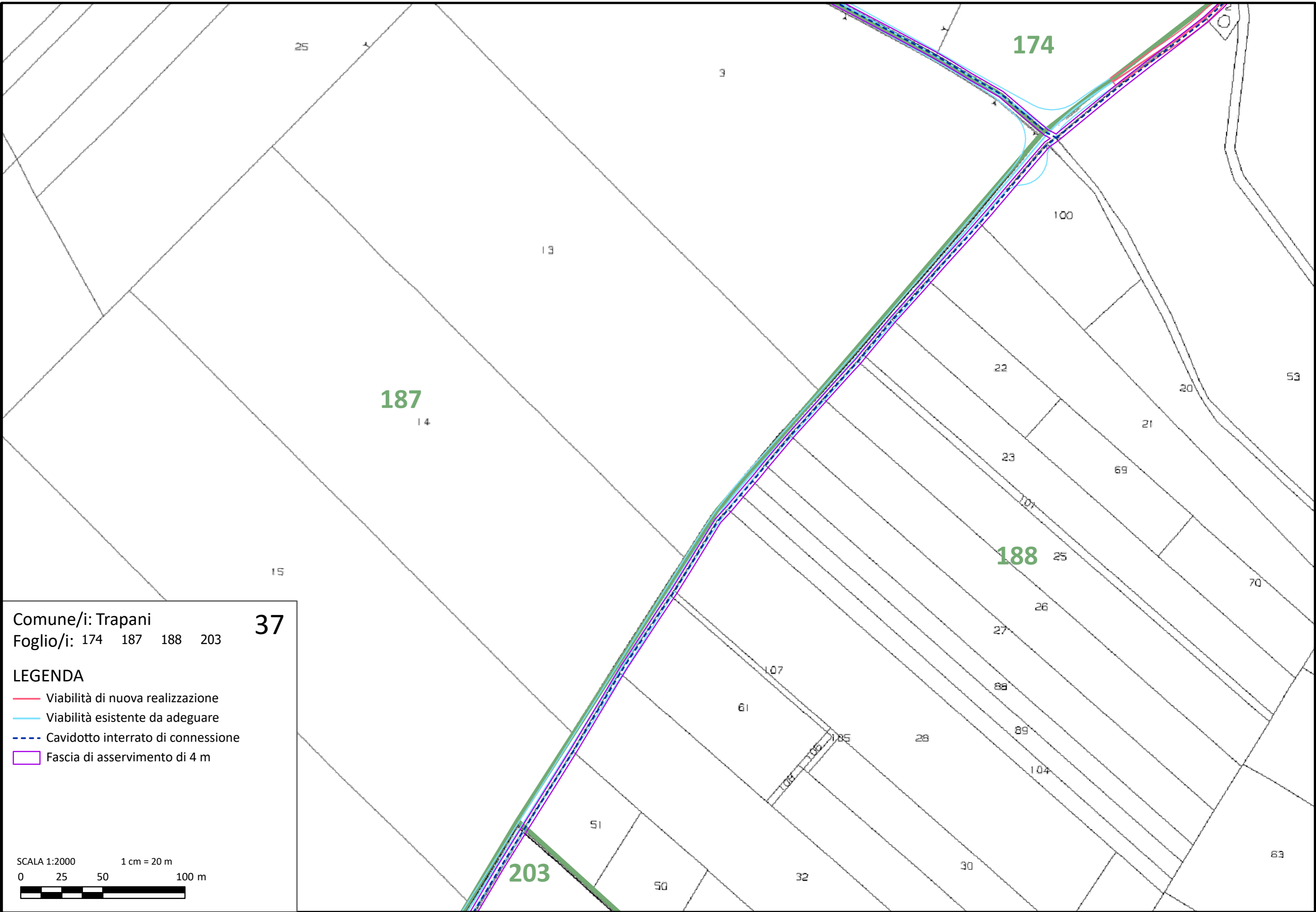
Comune/i: Trapani
Foglio/i: 202 203

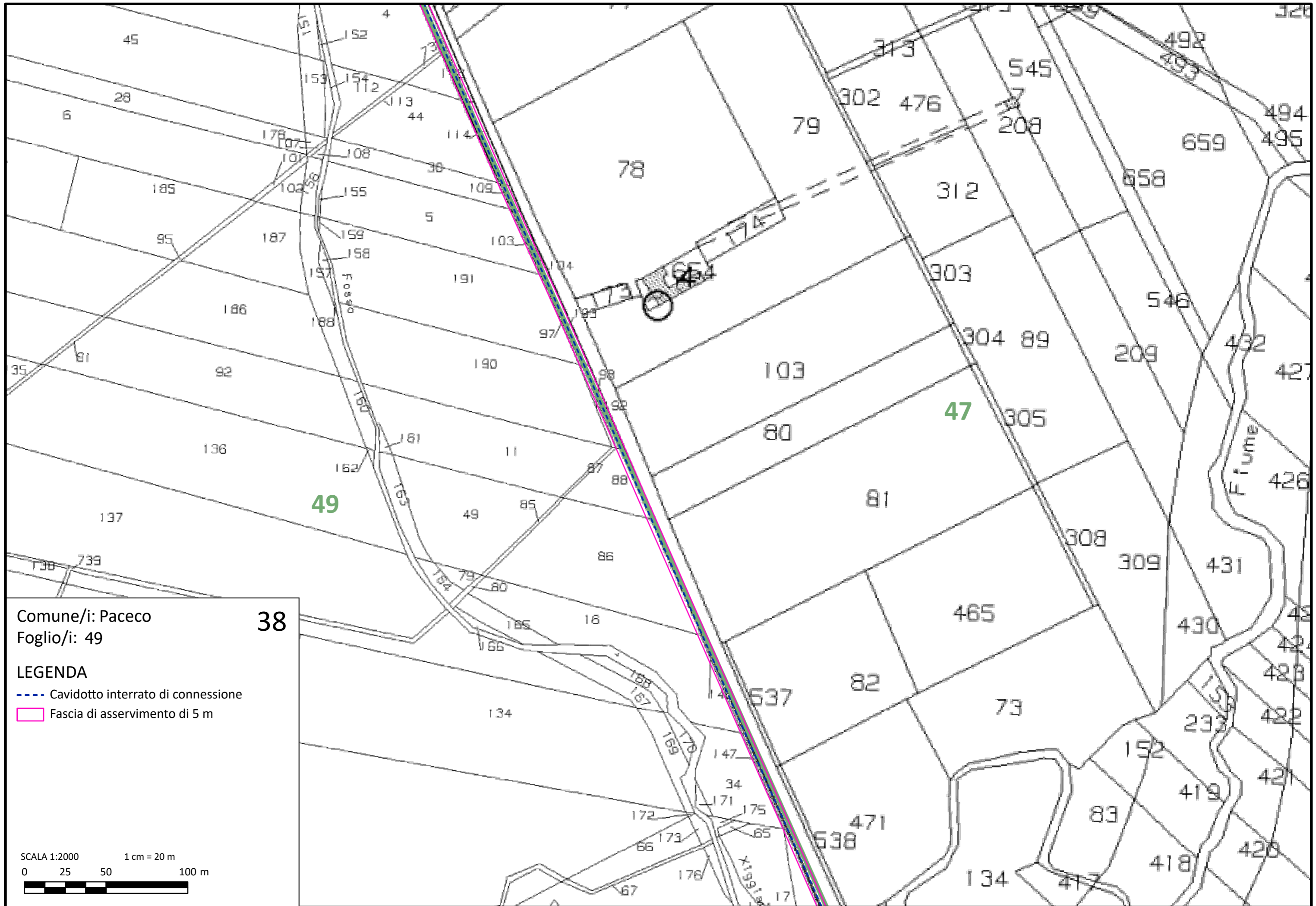
36

LEGENDA

- Viabilità esistente da adeguare
- Viabilità esistente
- - - Cavidotto interrato di connessione
- Fascia di asservimento di 4 m





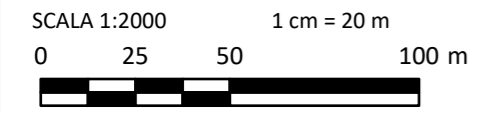


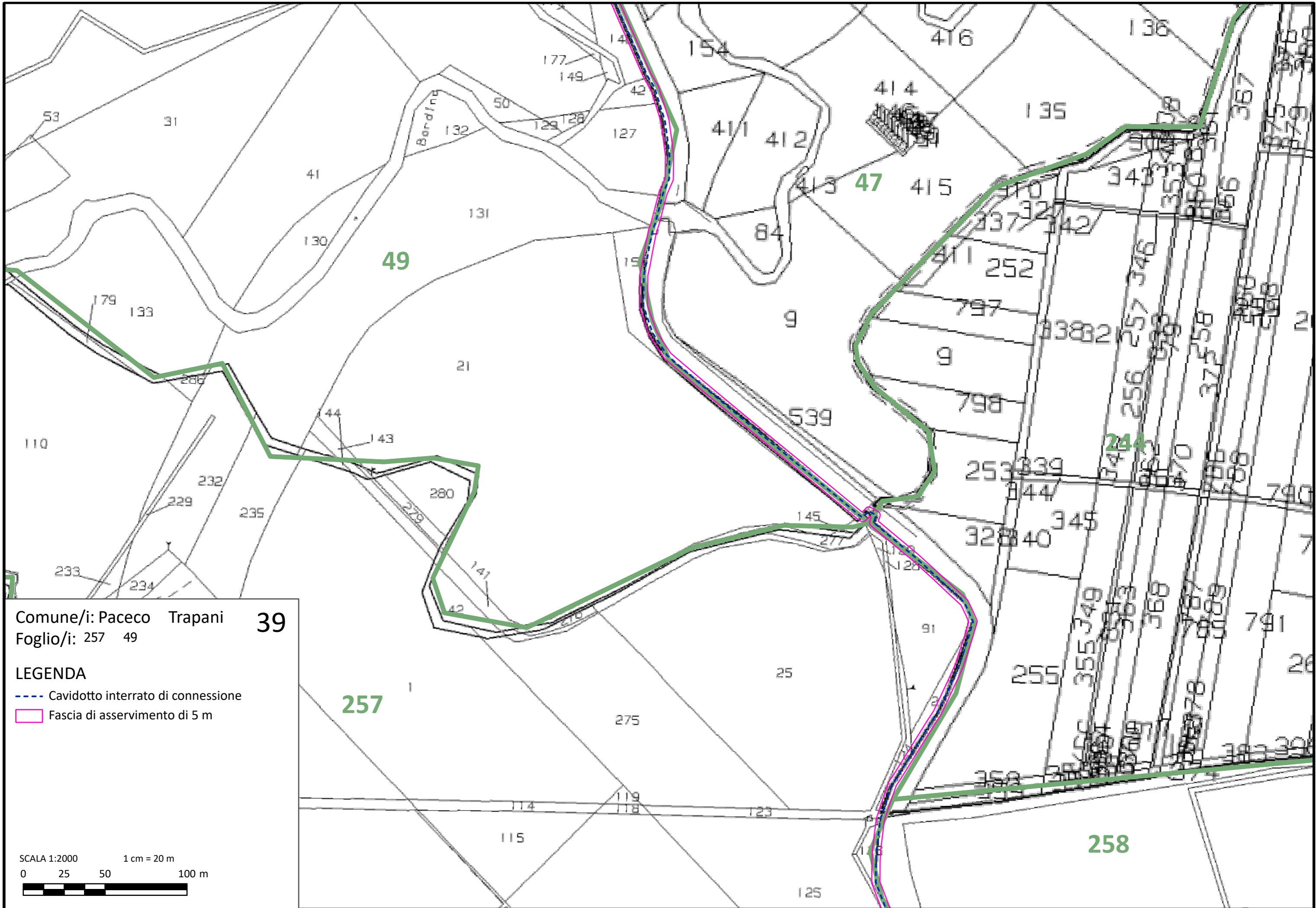
38

Comune/i: Paceco
Foglio/i: 49

LEGENDA

- Cavidotto interrato di connessione
- Fascia di asservimento di 5 m

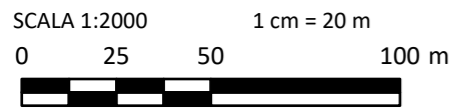




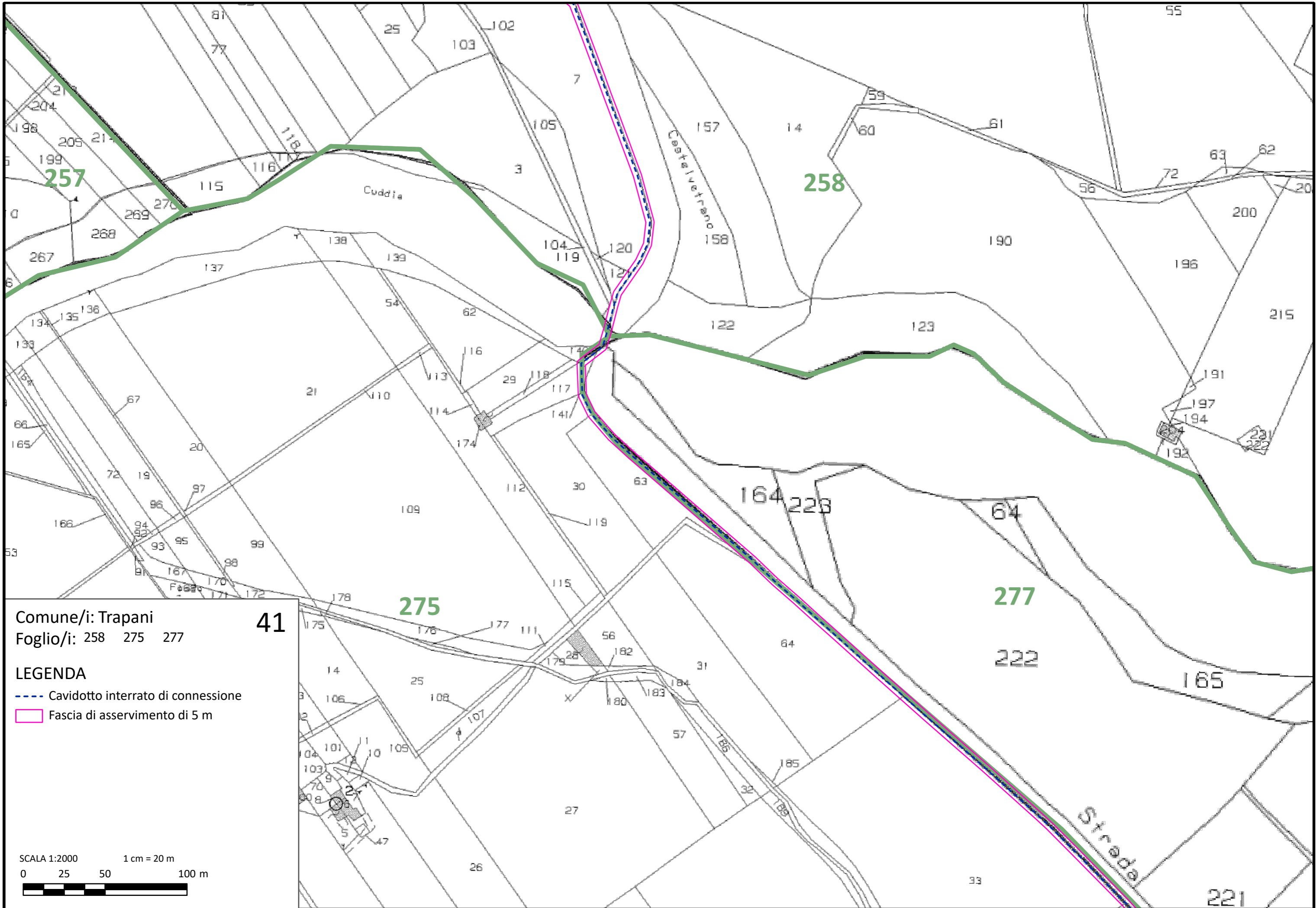
Comune/i: Paceco Trapani **39**
Foglio/i: 257 49

LEGENDA

- Cavidotto interrato di connessione
- Fascia di asservimento di 5 m





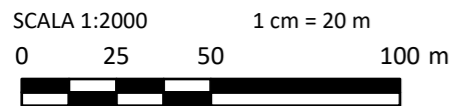


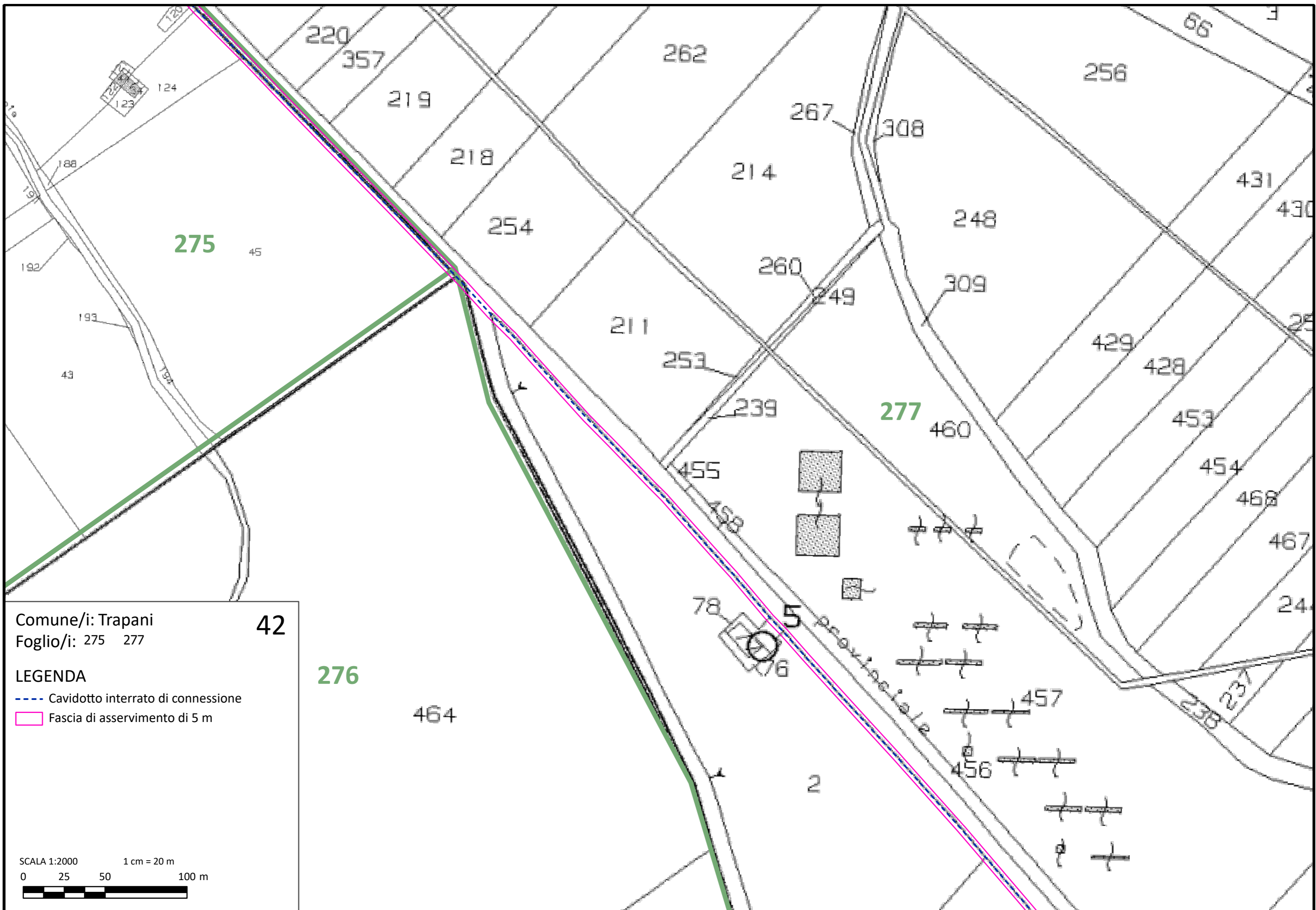
Comune/i: Trapani
 Foglio/i: 258 275 277

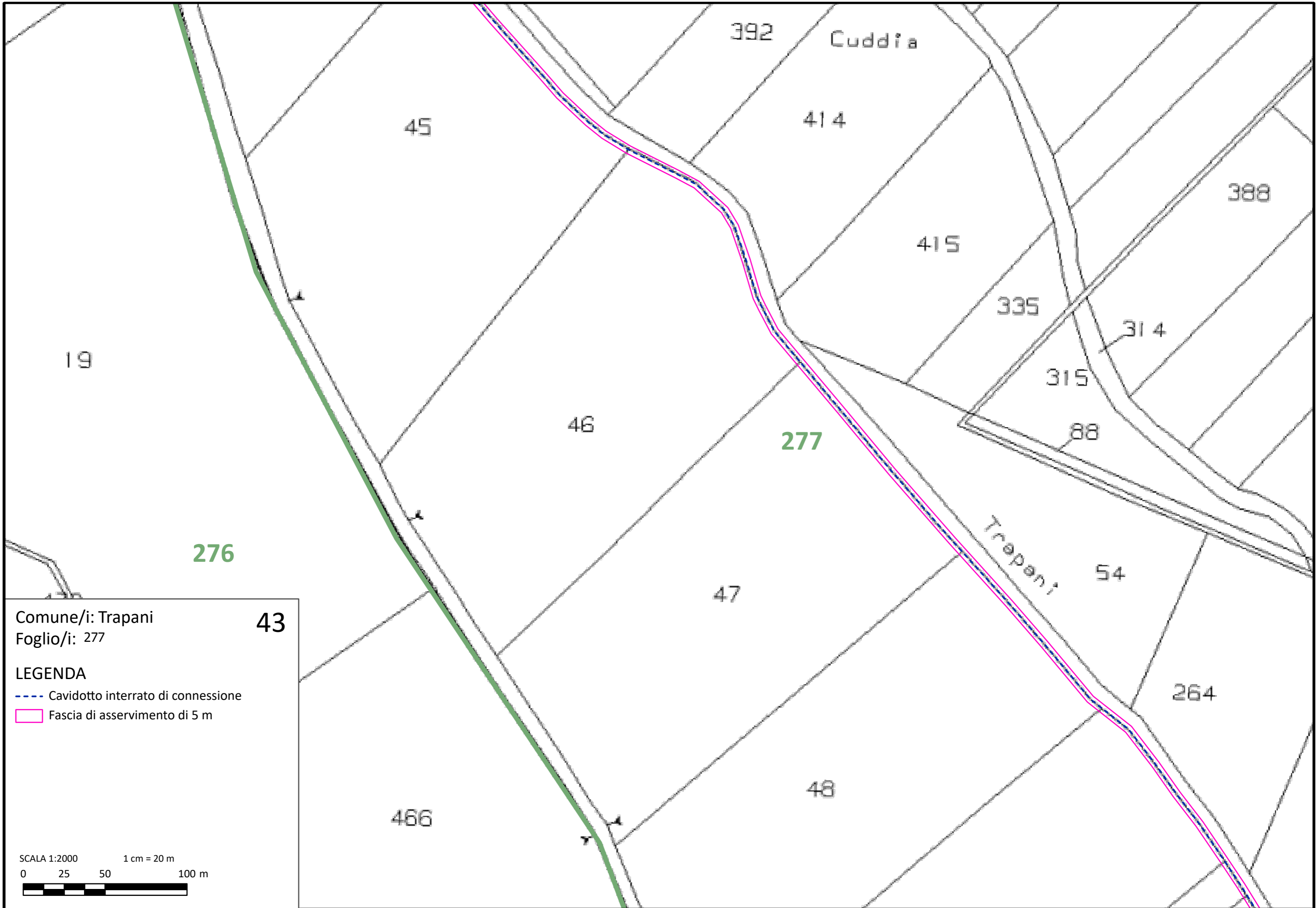
41

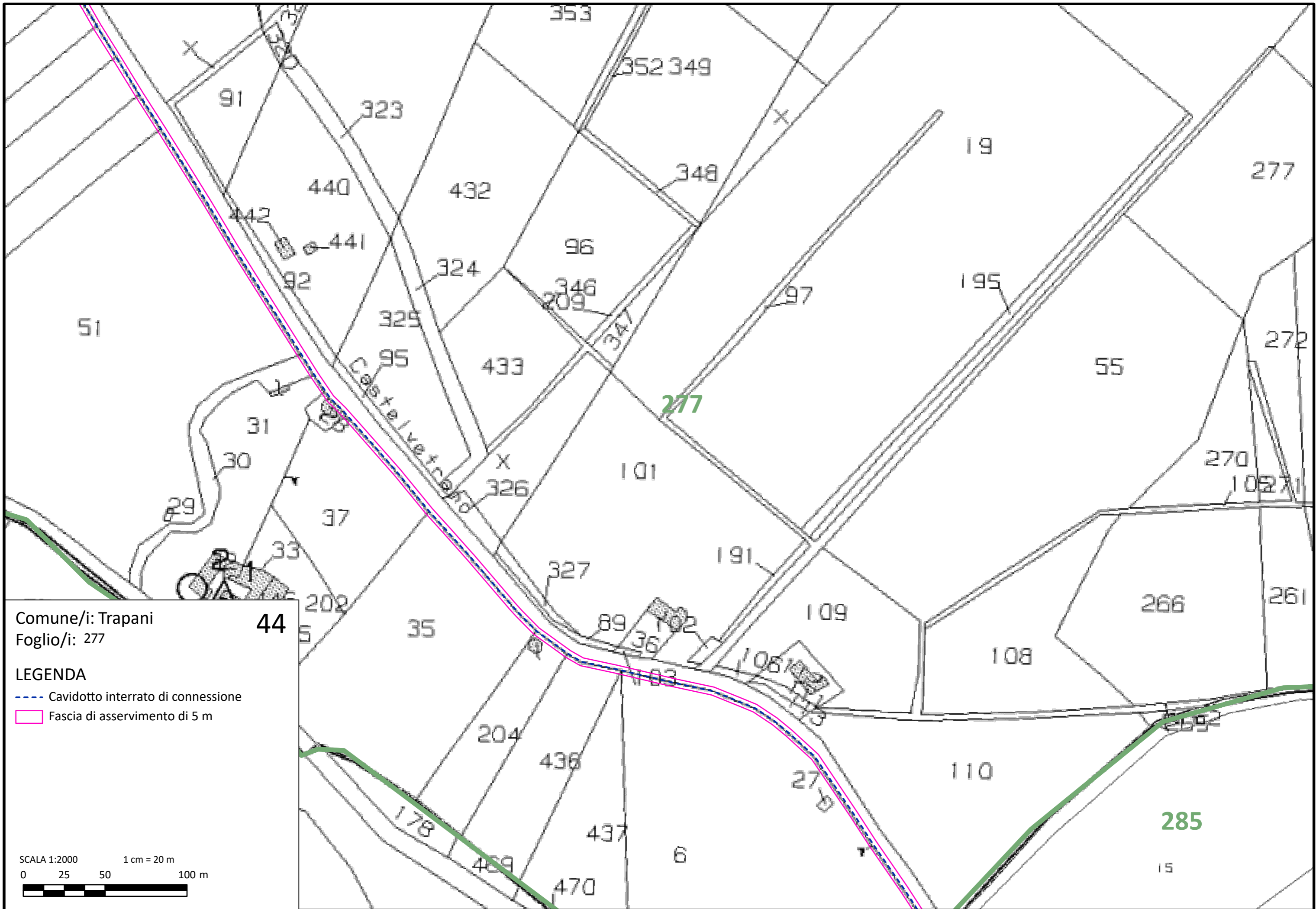
LEGENDA

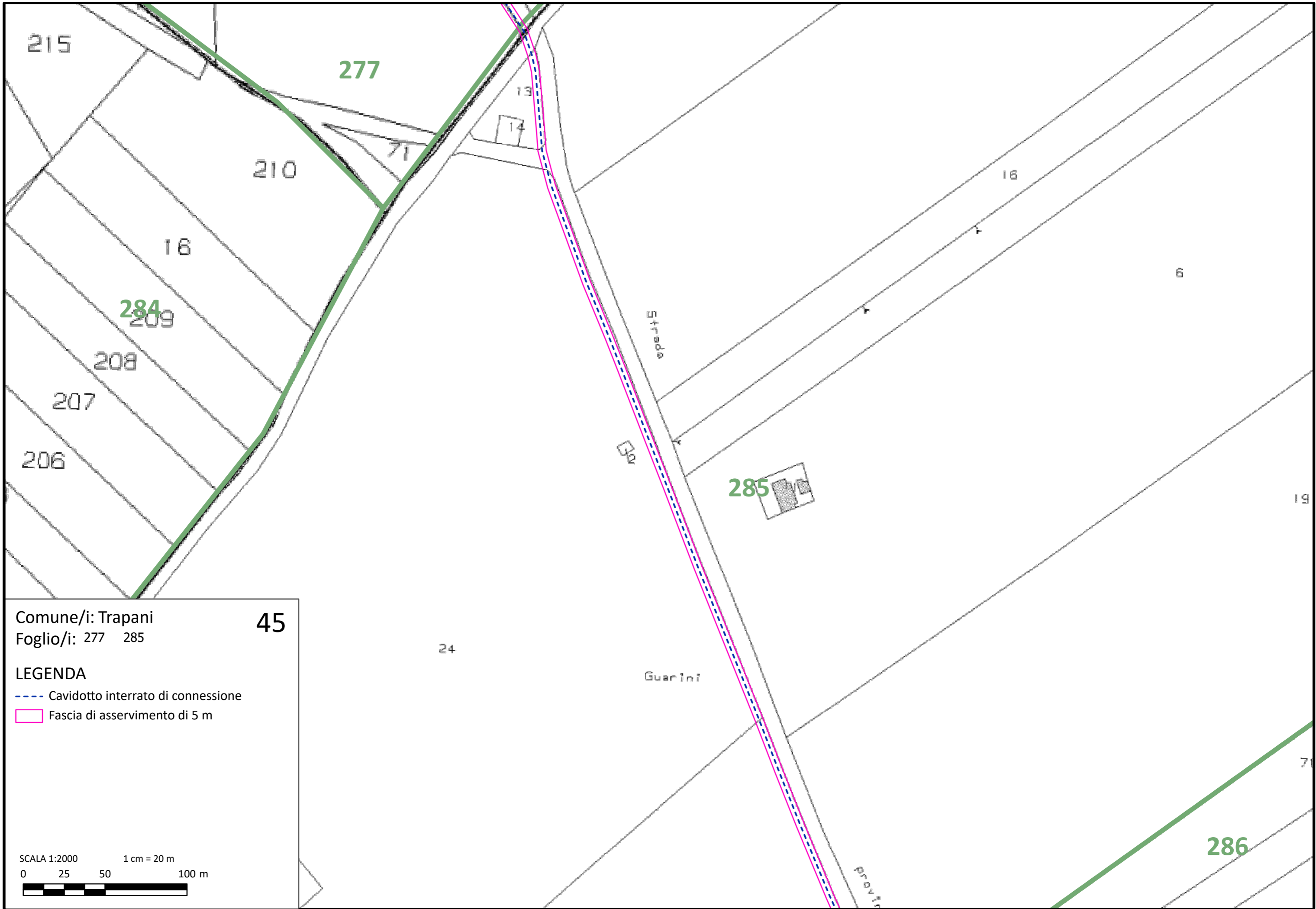
- - - Cavidotto interrato di connessione
- Fascia di asservimento di 5 m











Comune/i: Trapani

Foglio/i: 277 285

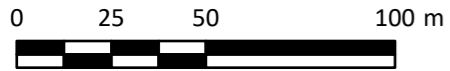
45

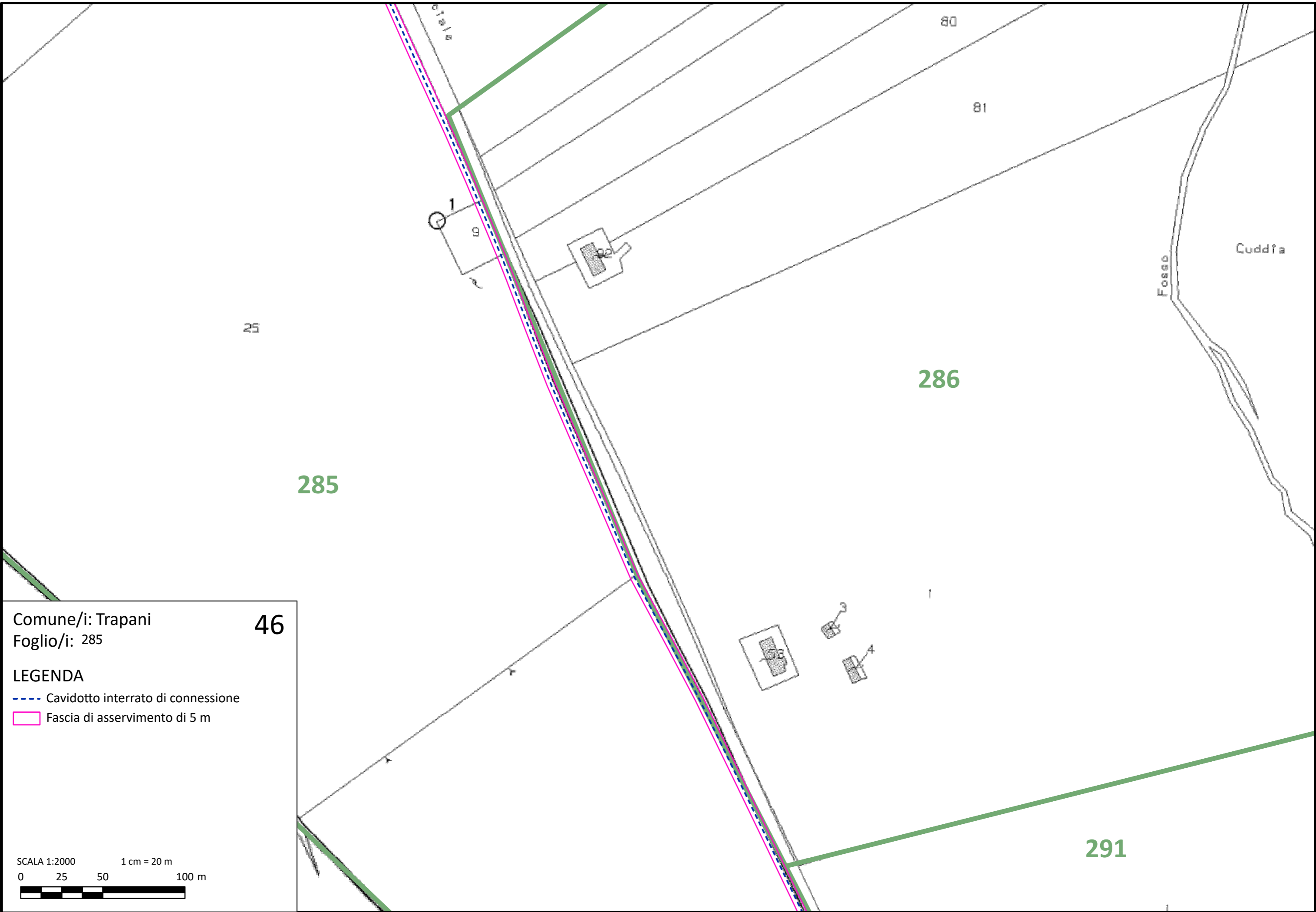
LEGENDA

--- Cavidotto interrato di connessione

□ Fascia di asservimento di 5 m

SCALA 1:2000 1 cm = 20 m





Comune/i: Trapani

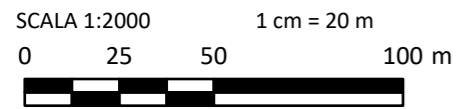
Foglio/i: 285

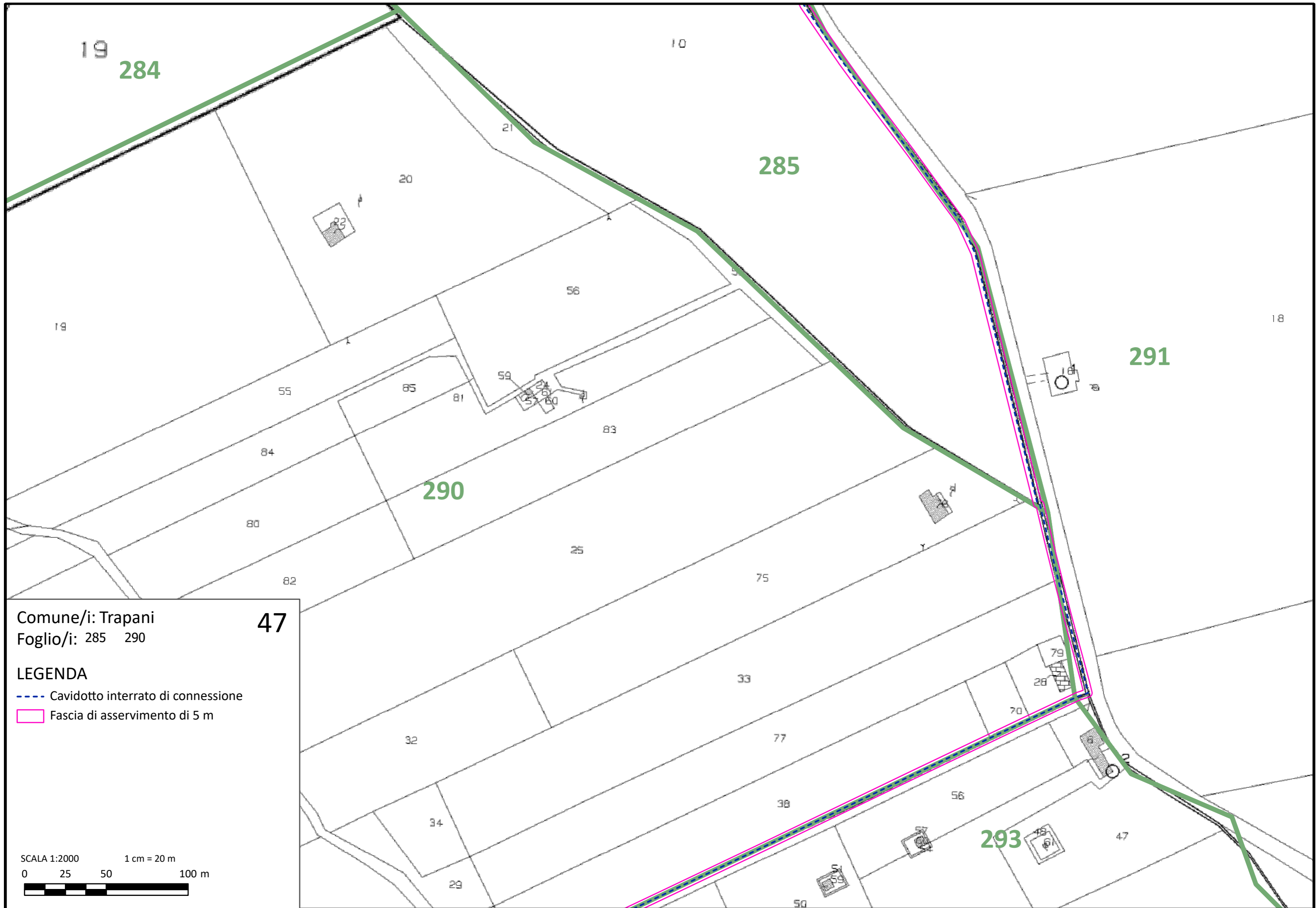
46

LEGENDA

--- Cavidotto interrato di connessione

□ Fascia di asservimento di 5 m



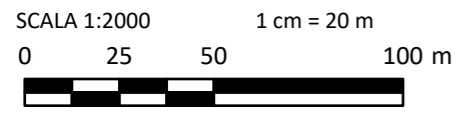


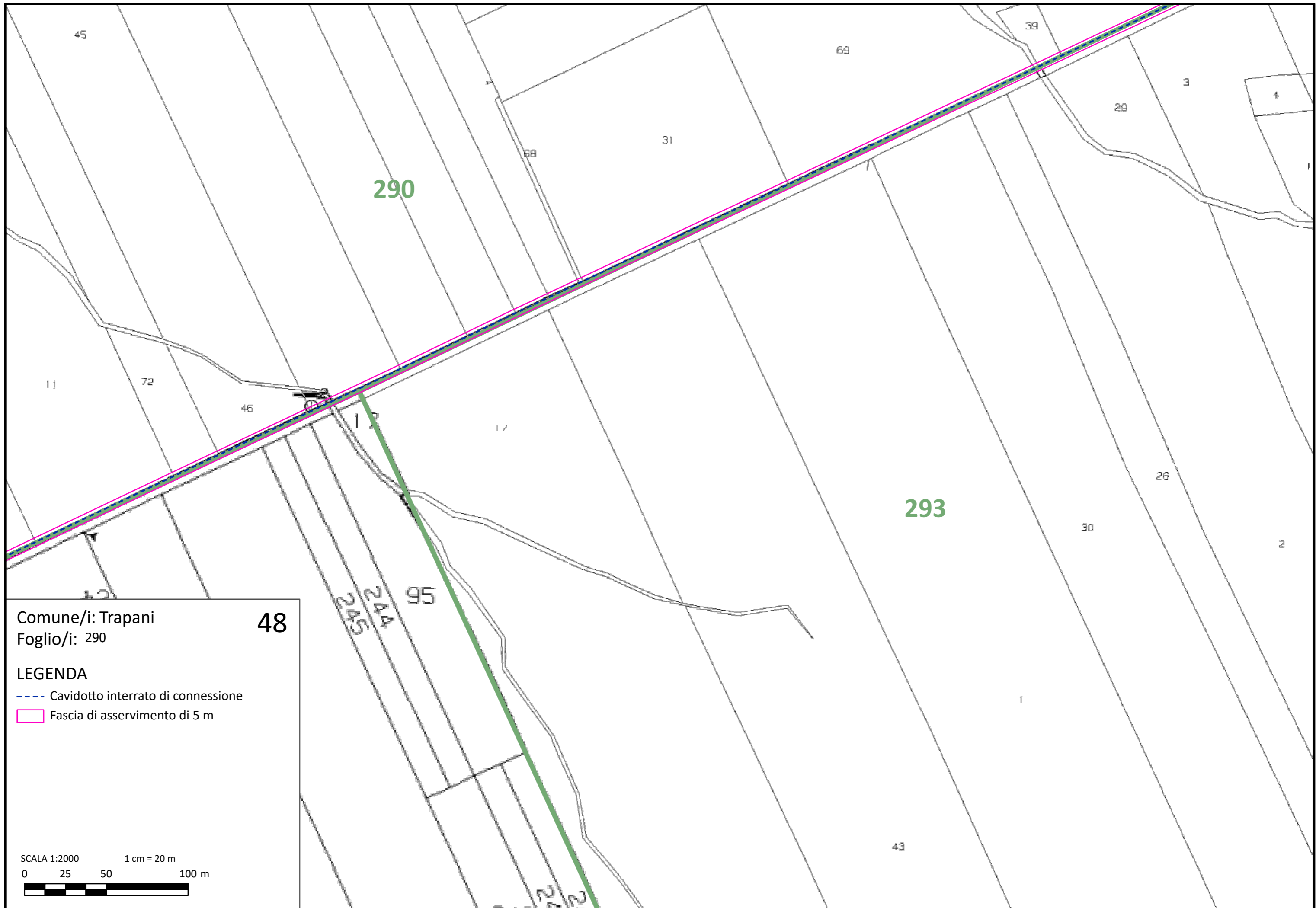
Comune/i: Trapani
Foglio/i: 285 290

47

LEGENDA

- Cavidotto interrato di connessione
- Fascia di asservimento di 5 m



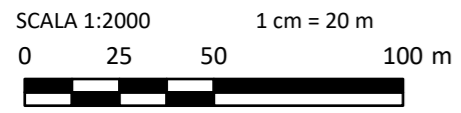


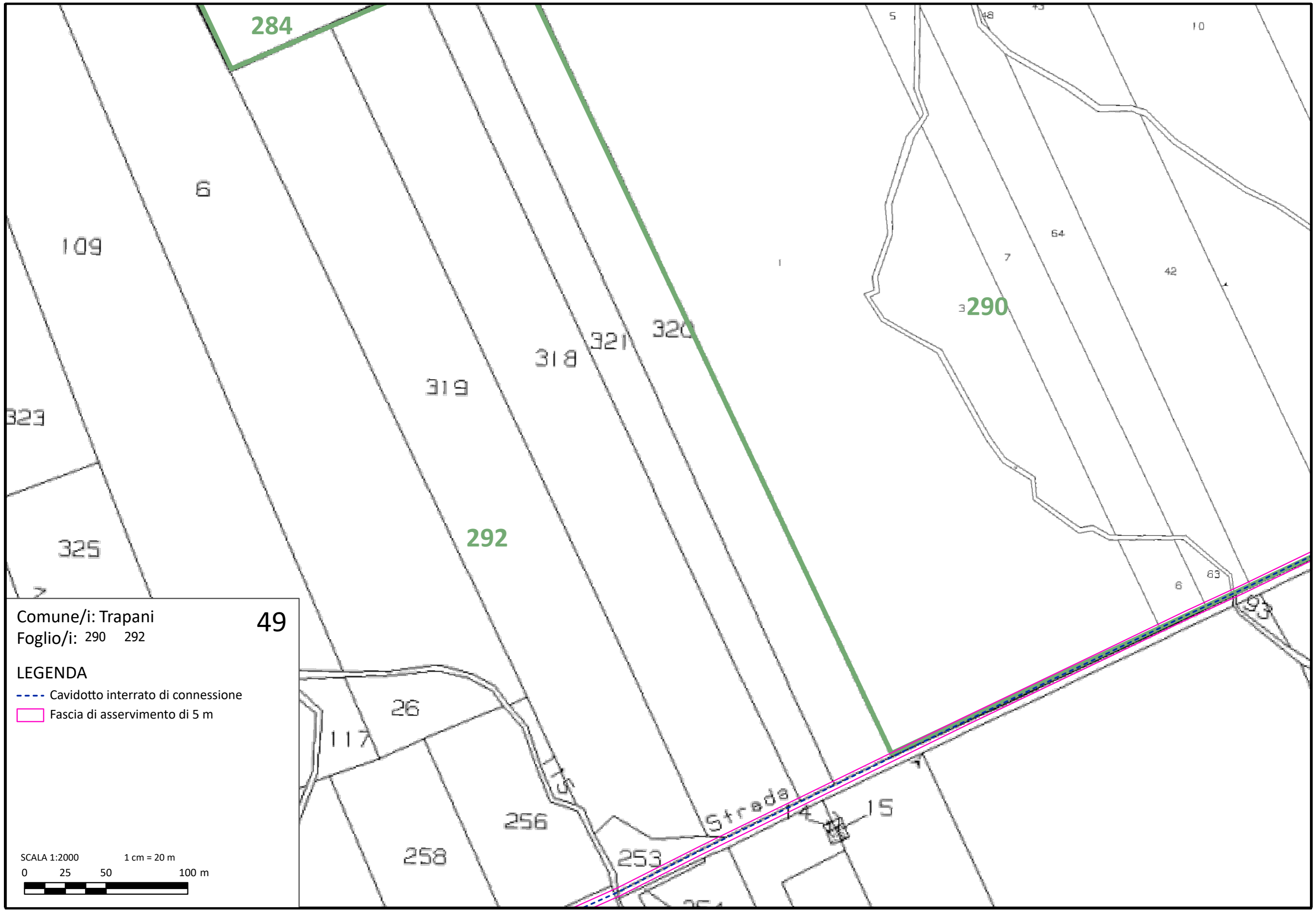
Comune/i: Trapani
Foglio/i: 290

48

LEGENDA

- - - Cavidotto interrato di connessione
- Fascia di asservimento di 5 m



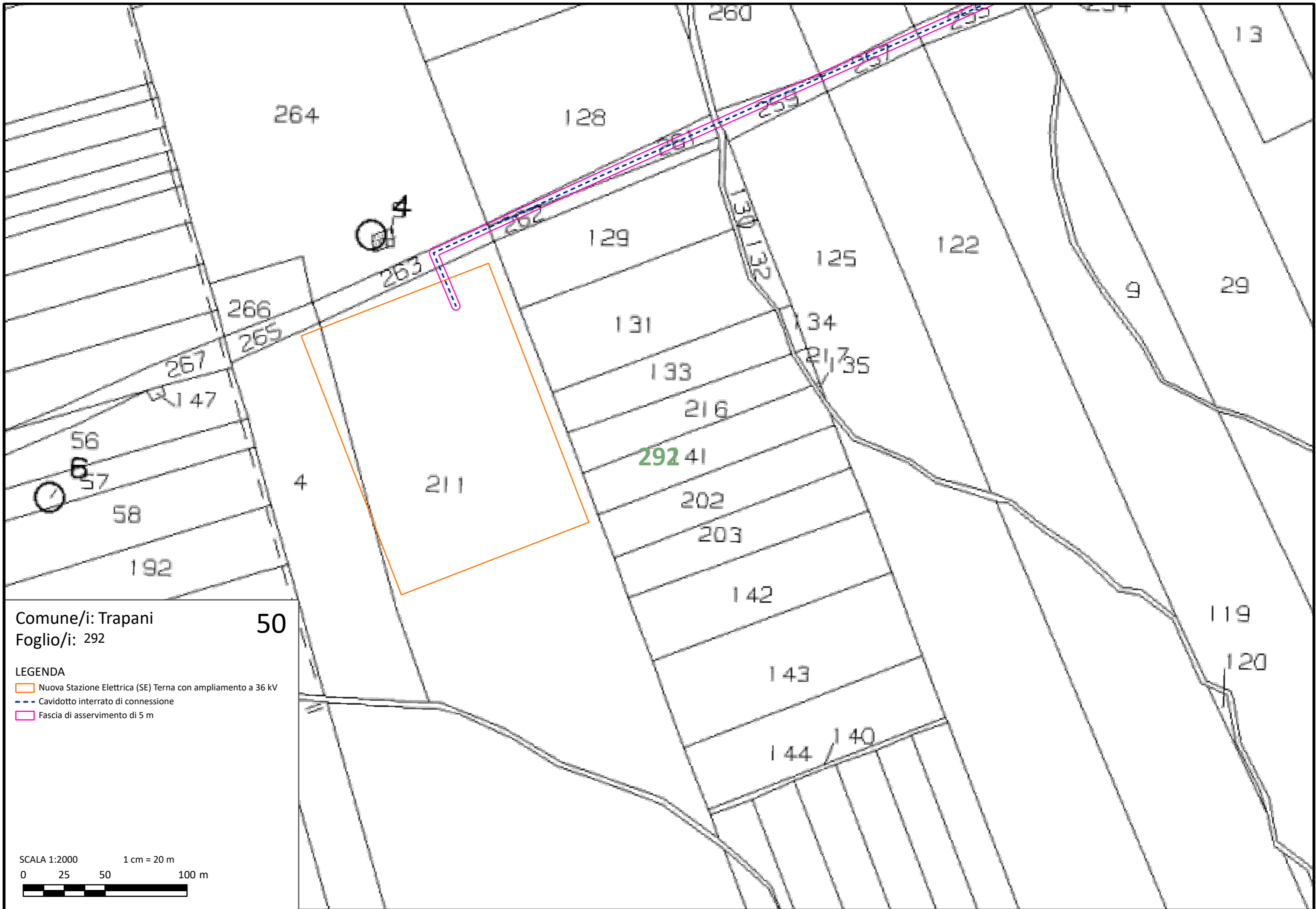


Comune/i: Trapani
Foglio/i: 290 292

49

LEGENDA
- - - Cavidotto interrato di connessione
Fascia di asservimento di 5 m




SCALA 1:2000 1 cm = 20 m
0 25 50 100 m



Comune/i: Trapani
Foglio/i: 292

50

LEGENDA

-  Nuova Stazione Elettrica (SE) Terna con ampliamento a 36 kV
-  Cavidotto interrato di connessione
-  Fascia di asservimento di 5 m

