

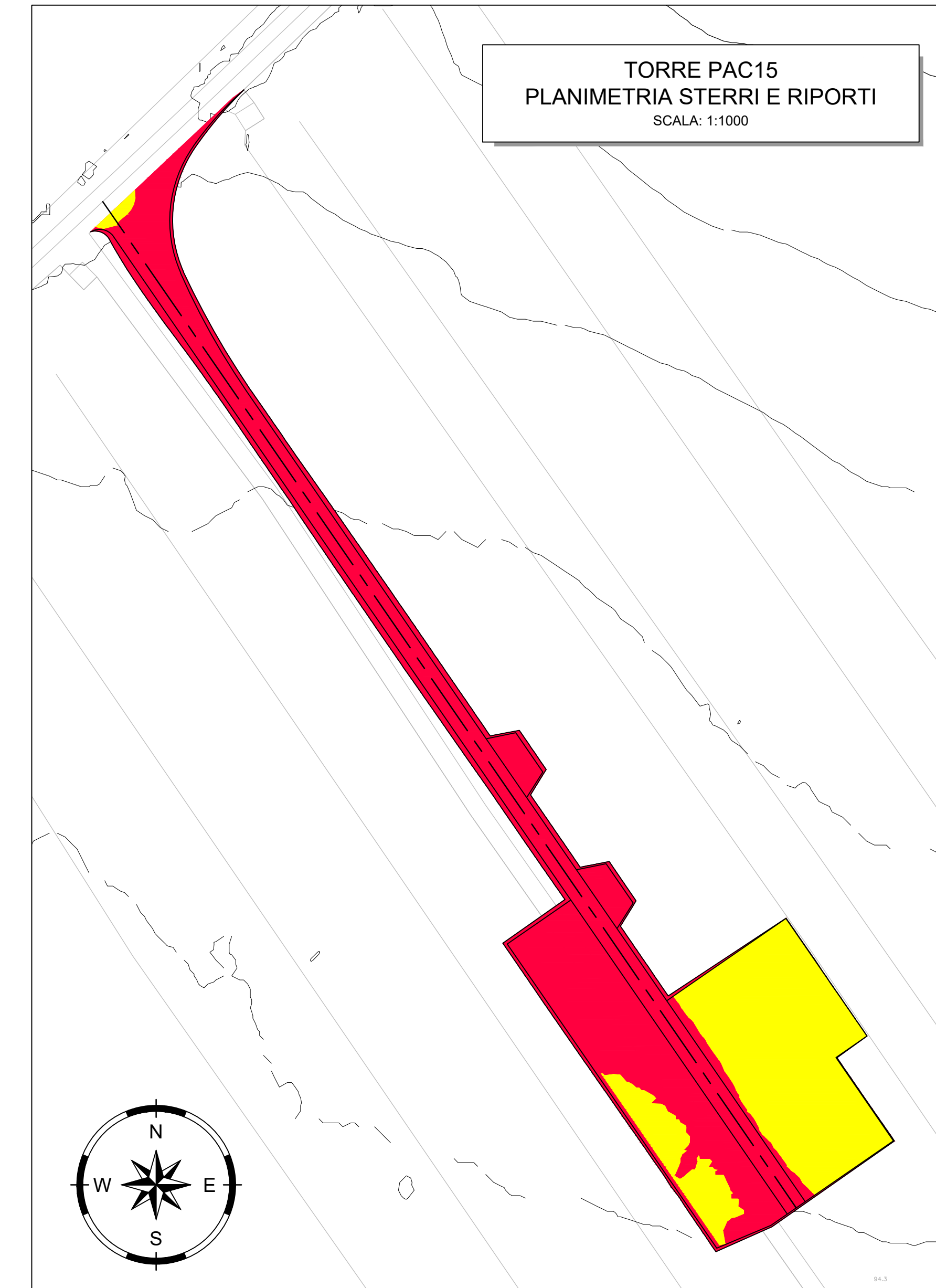
LEGENDA PIANTA CHIAVE

- PIAZZOLA CON ROTORE EOLICO
- PISTA DI ACCESSO ALLA PIAZZOLA
- VIABILITA' ESISTENTE DA ADEGUIARE

NOTE:

- PER LE UBICAZIONI E LE DIMENSIONI RELATIVE ALLE OPERE IDRAULICHE SI VEDANO LE TAVOLE SPECIFICHE
- PER I TRACCIAMENTI DELLE PIAZZOLE E DELLE VIABILITA' LA CARTOGRAFIA DI RIFERIMENTO E' COSTITUITA DALLA CARTA TECNICA REGIONALE CTR IN SCALA 1:10000.

**TORRE PAC15
PLANIMETRIA STERRI E RIPORTI**
SCALA: 1:1000

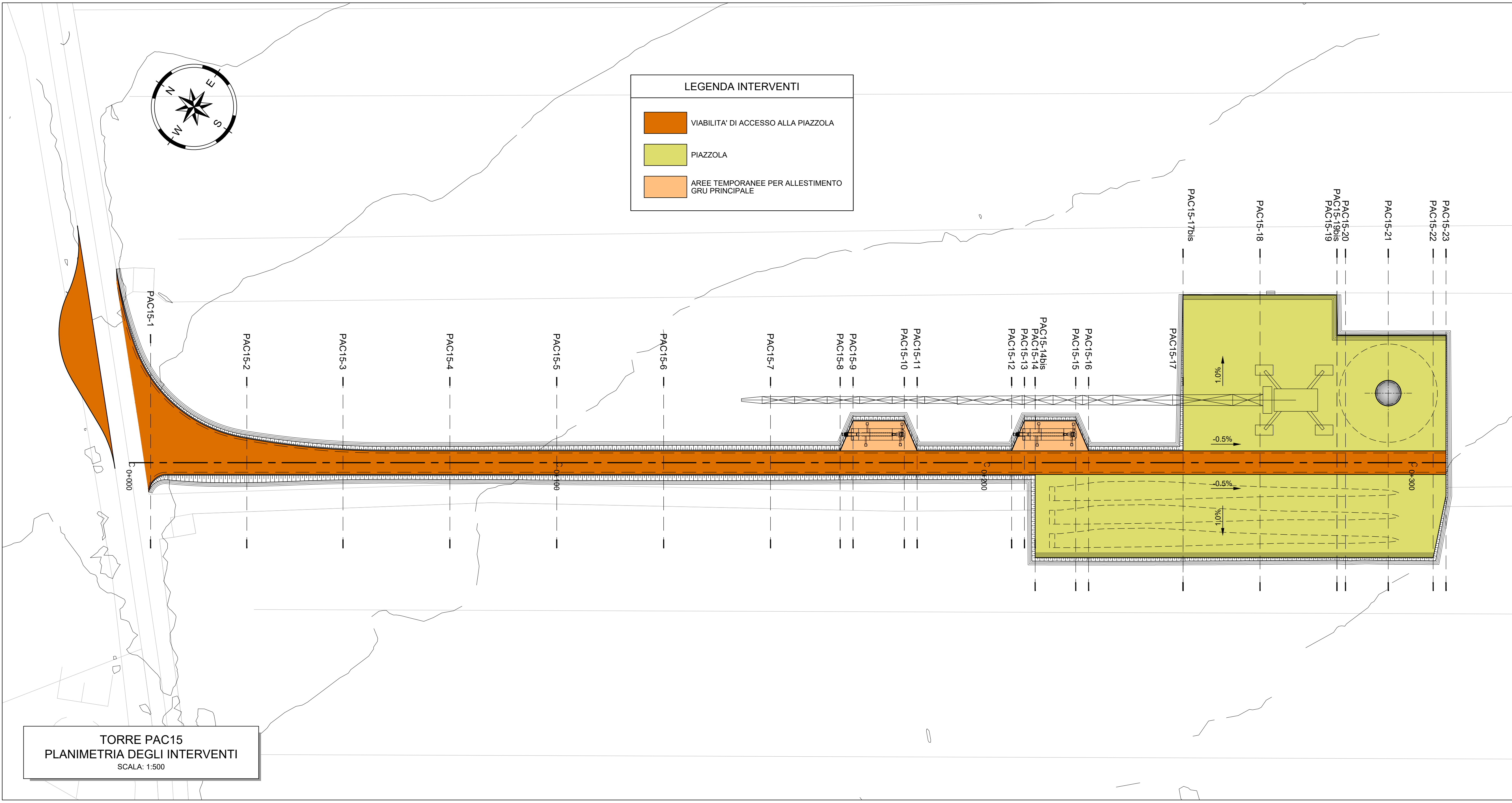


LEGENDA MOVIMENTI DI TERRA

- AREA DI INTERVENTO IN RIPORTO
- AREA DI INTERVENTO IN STERRO

LEGENDA INTERVENTI


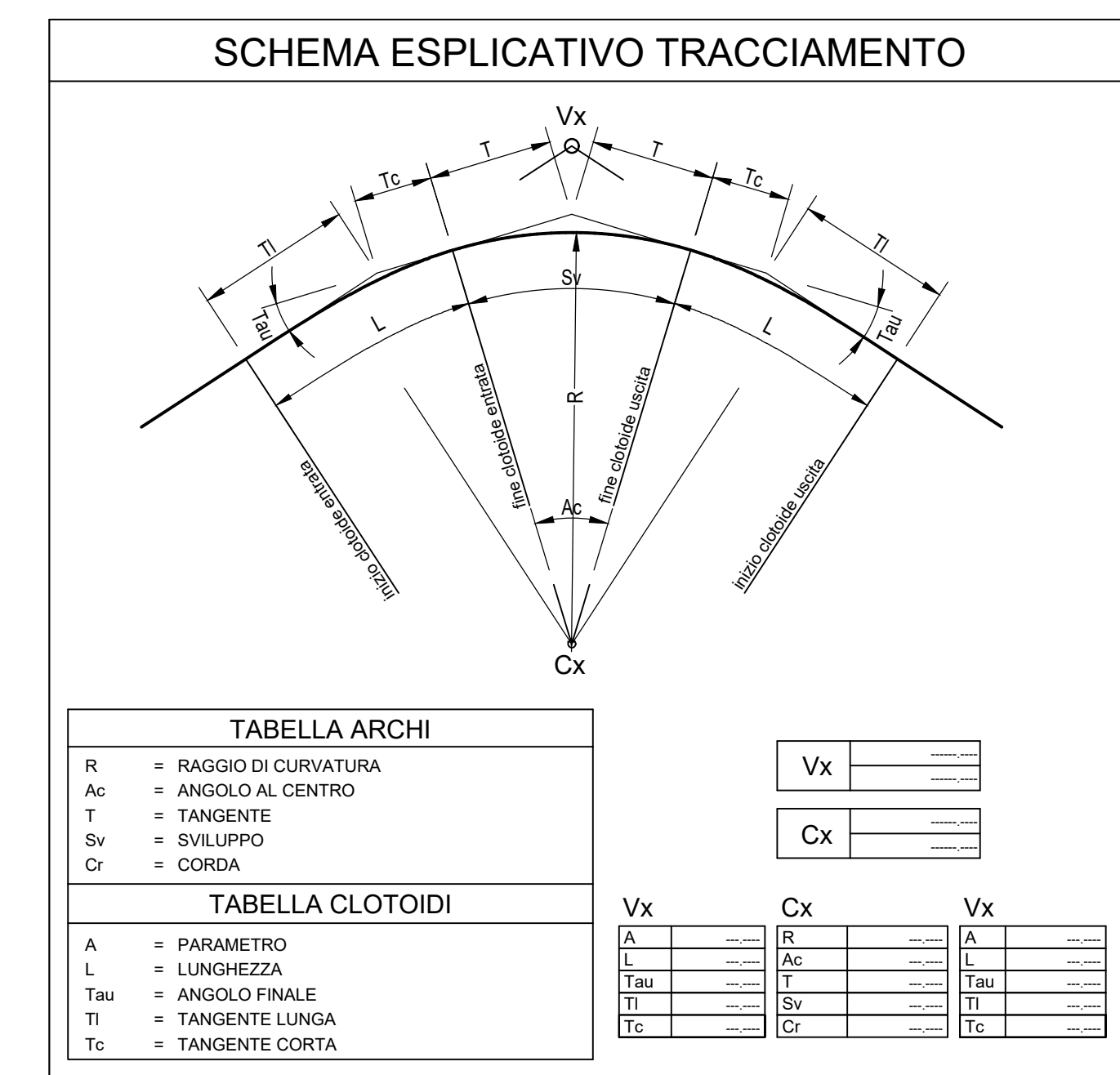
- VIABILITA' DI ACCESSO ALLA PIAZZOLA
- PIAZZOLA
- AREE TEMPORANEE PER ALLESTIMENTO GRU PRINCIPALE



**TORRE PAC15
PLANIMETRIA DEGLI INTERVENTI**
SCALA: 1:500

DATI DI TRACCIAMENTO

V1	293949.930 4199529.750	V2	294124.750 4199276.174
----	---------------------------	----	---------------------------



**TORRE PAC15
PLANIMETRIA DI TRACCIAMENTO**
SCALA: 1:500

Rev.	Descrizione	%	ES.	CC	07/2023
001	ESBORNE				

Montana INGEGNERIA INGEGNERIA INGEGNERIA
INGEGNERIA INGEGNERIA INGEGNERIA
INGEGNERIA INGEGNERIA INGEGNERIA

Paceco S.R.L. PACECO S.R.L.
PACECO S.R.L. PACECO S.R.L.
PACECO S.R.L. PACECO S.R.L.

Progetto: ING. LAURA CONTI
scritta all'Ordine degli Ingegneri della Provincia di Pavia al n. 1728

Oggetto: IMPIANTO EOLICO DA 108 MW
COMUNE DI PACECO (PV), MISUSCUMI (TP) e TRAPANI (TP)

Titolo: **PAC15 - PLANIMETRIE** n. Tav.
T10.15

N. R. 2995_5531_PAC_PFE_T10.15_REV0_PAC15-PLANIMETRIE
E' VIETATA LA RIPRODUZIONE DI QUESTO DOCUMENTO SENZA PREVENUTA AUTORIZZAZIONE SCRITTA DELLA MONTANA SPA