

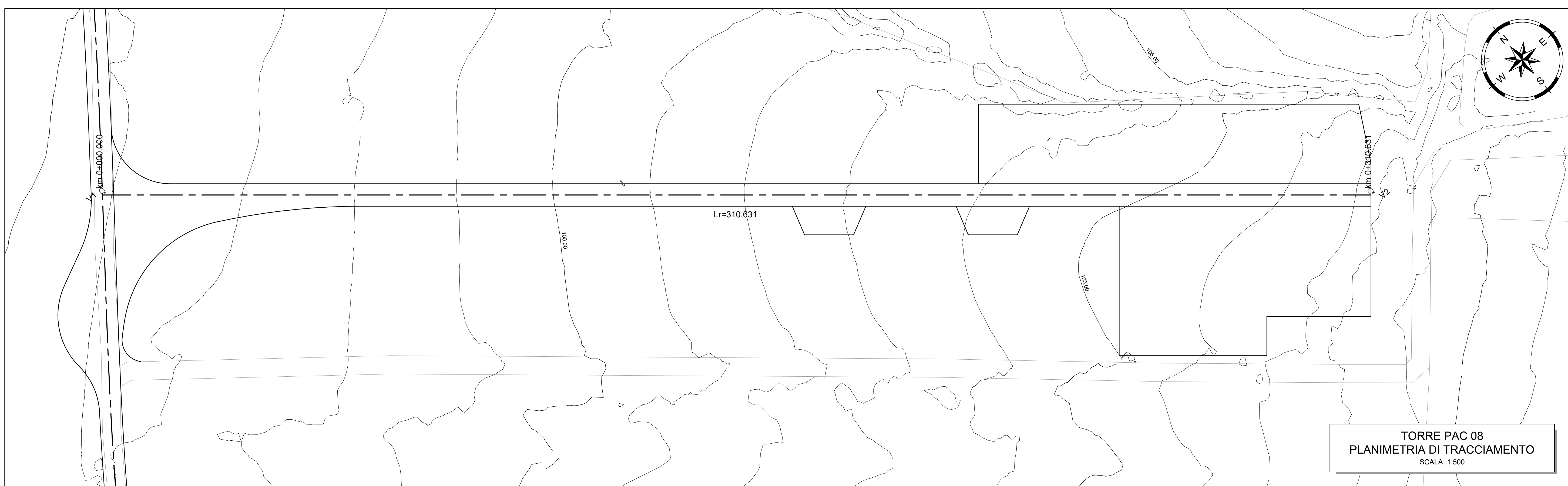
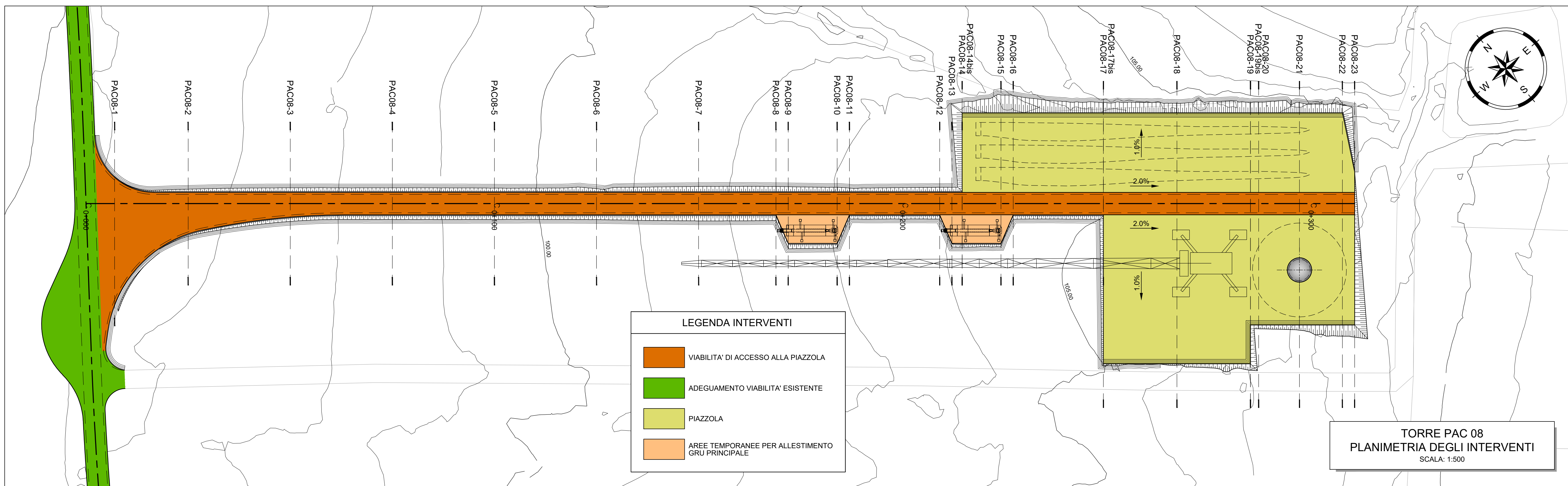


LEGENDA PIANTA CHIAVE

- PIAZZOLA CON ROTORE EOLICO
- PISTA DI ACCESSO ALLA PIAZZOLA
- VIABILITA' ESISTENTE DA ADEGUARE

NOTE:

- PER LE UBICAZIONI E LE DIMENSIONI RELATIVE ALLE OPERE IDRAULICHE SI VEDANO LE TAVOLE SPECIFICHE.
- PER I TRACCIAMENTI DELLE PIAZZOLE E DELLE VIABILITA' LA CARTOGRAFIA DI RIFERIMENTO E' COSTITUITA DALLA CARTA TECNICA REGIONALE CTR IN SCALA 1:10000.



DATI DI TRACCIAMENTO

V1	292948.544	V2	293182.808
	4201866.526		4201462.536

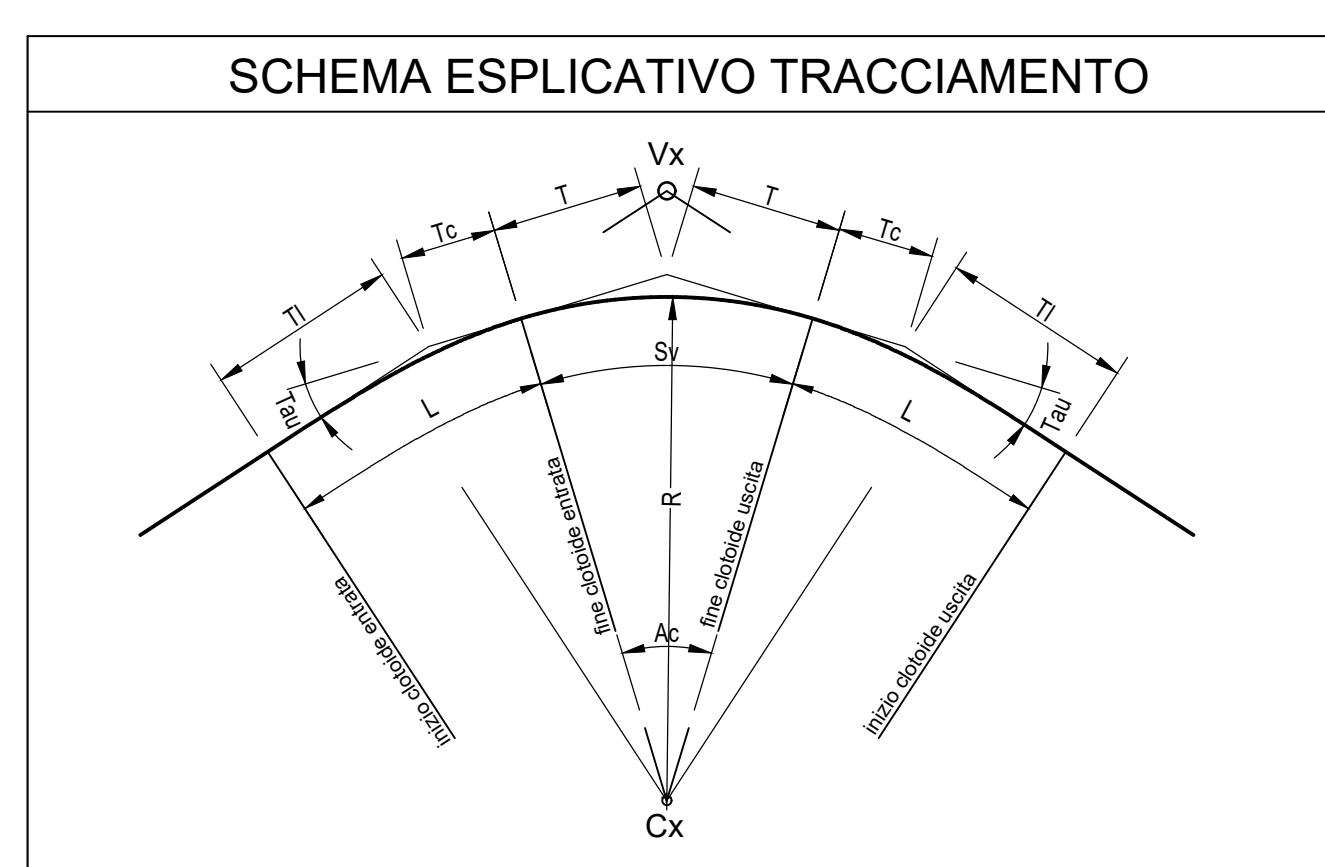


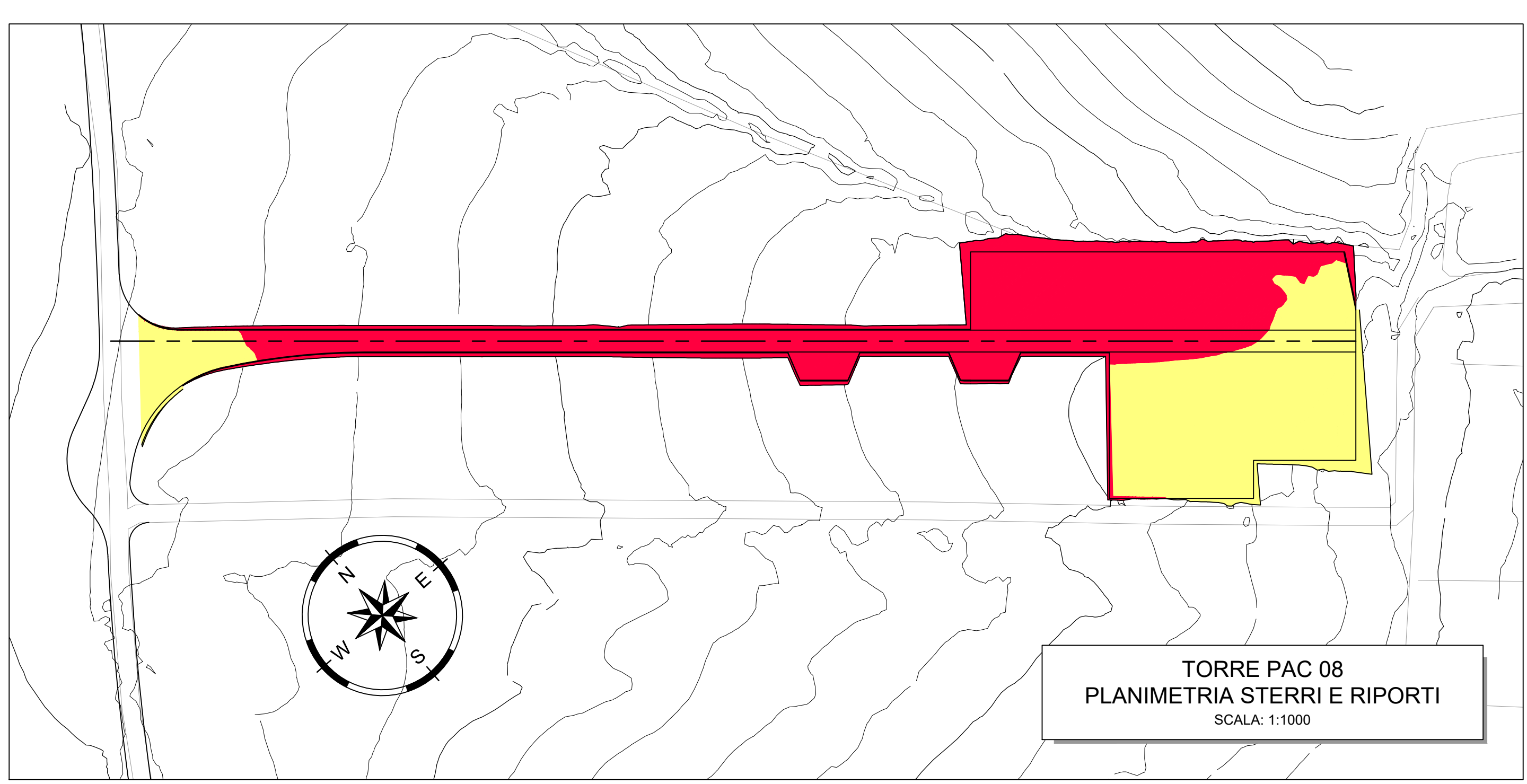
TABELLA ARCHI

R = RAGGIO DI CURVATURA
 Ac = ANGOLO AL CENTRO
 T = TANGENTE
 Sv = SVILUPPO
 Cx = CORDA

TABELLA CLOTOIDI

A = PARAMETRO
 L = LUNGHEZZA
 Tsp = ANGOLO FINALE
 Tl = TANGENTE LUNGA
 Tc = TANGENTE CORTA

Vx	Cx	Vx
A	Ac	A
L	T	L
Tsp	Sv	Tsp
Tl	Cx	Tl
Tc		Tc



LEGENDA MOVIMENTI DI TERRA

- AREA DI INTERVENTO IN RIORTO
- AREA DI INTERVENTO IN STERRO

Rev.	Descrizione	IN	ES	CC	07/2013
REV.	DESCRIZIONE	PREL.	CONTR.	APPR.	DEF.

Montana

Progettista: **Paceco S.R.L.** PACECO S.R.L. VIA ANGELO FUMAGALLI 6, 20143 MILANO

Progetto: ING. LAURA CONTI
scritta all'Ordine degli Ingegneri della Provincia di Pavia al n. 1728

Objeto: IMPIANTO EOLICO DA 108 MW
COMUNE DI PACECO (TP), MISIUSCIMI (TP) e TRAPANI (TP)

Scala: **PAC08 - PLANIMETRIE** N. Tav. **T10.8**

N. W. 2995_5531_PAC_PTE_T10.8_REV. PAC08-PLANIMETRIE
E' VIETATA LA RIPRODUZIONE DI QUESTO DOCUMENTO SENZA PREVENIVA AUTORIZZAZIONE SCRITTA DELLA MONTANA SPA