PACECO
PIANTA CHIAVE

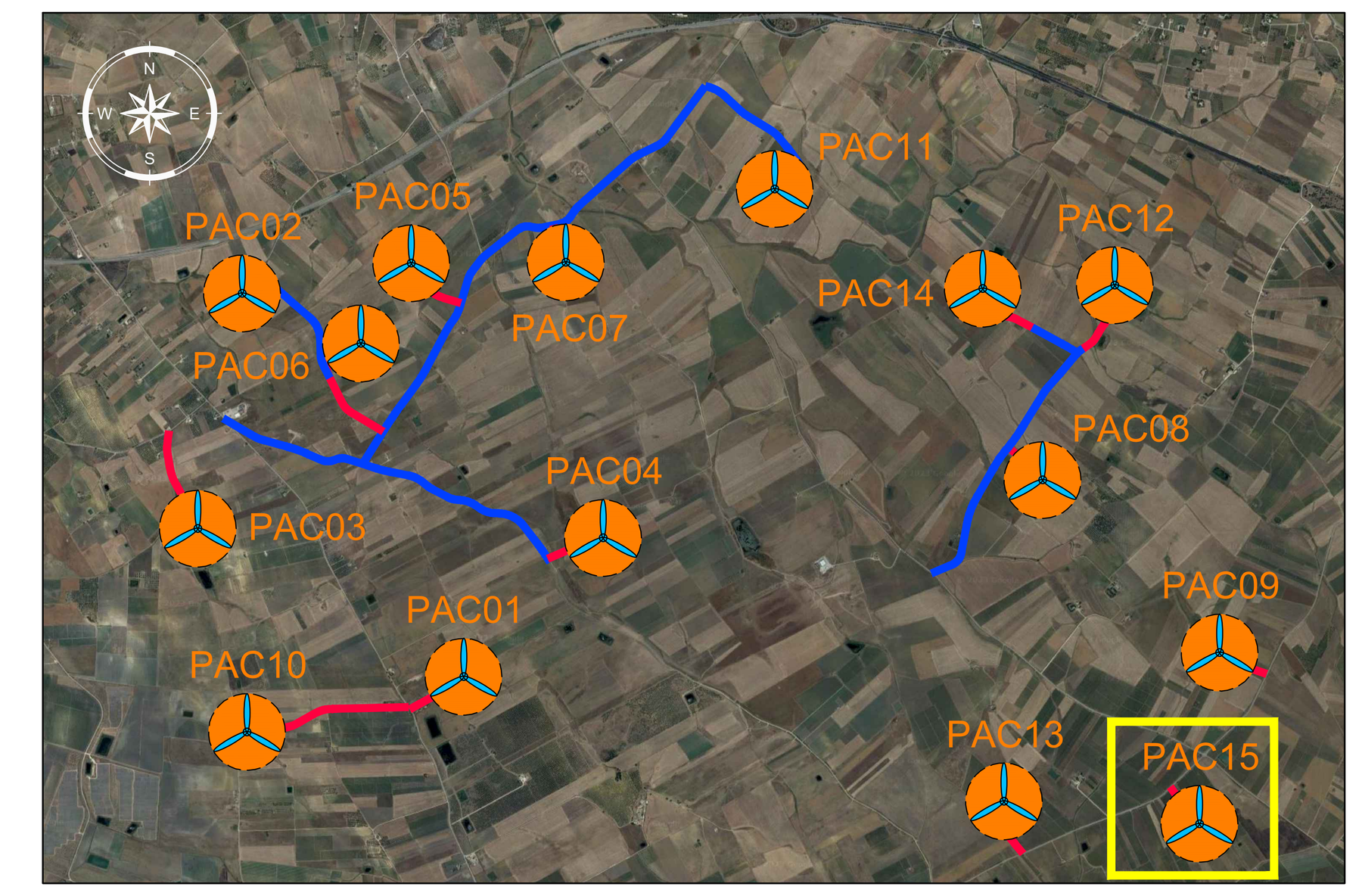

LEGENDA PIANTA CHIAVE

- PIAZZOLA CON ROTORE EOLICO
- PISTA DI ACCESSO ALLA PIAZZOLA
- VIABILITA' ESISTENTE DA ADEGUARE

NOTE:
- PER LE UBICAZIONI E LE DIMENSIONI RELATIVE ALLE OPERE IDRAULICHE SI VEDANO LE TAVOLE SPECIFICHE.

LIVELLETTE

D	L	P
0.28	21.34	1.32%
-1.03	29.30	-3.50%
-1.29	257.35	-0.50%

PROG=	QUOTA=
0.000	98.653
21.344	98.934
50.645	97.908
307.998	96.622

	Raccordo PROG= 21.344	Raccordo PROG= 50.645
R	700.000	700.000
T1	16.859	10.506
T2	16.868	10.500
SV	33.715	21.000
DP	-4.81650%	3.00000%

LEGENDA MOVIMENTI DI TERRA

- STERRO
- RIPORTO
- PAVIMENTAZIONE

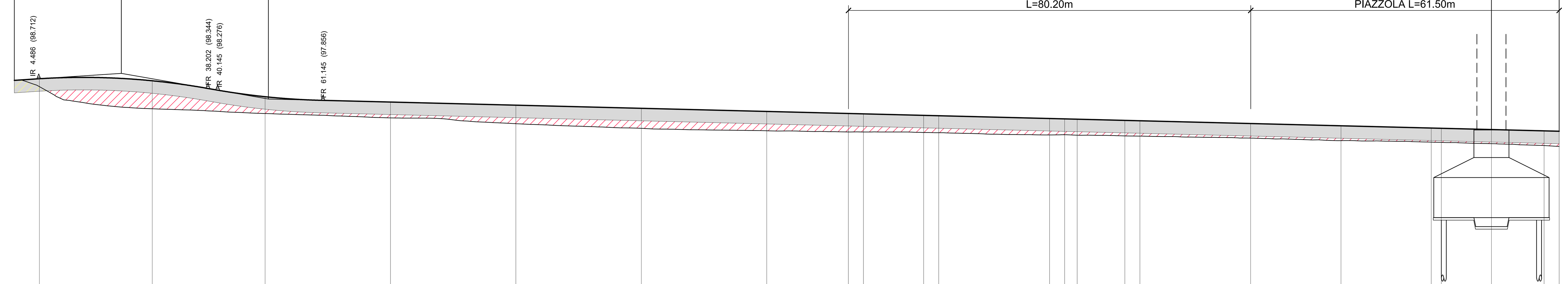

Altezze 1: 100
Lunghezze 1: 500
Q.RIF. 85.000

No. SEZIONI	Delta quota	DISTANZE PROGRESSIVE	QUOTE TERRENO	QUOTE PROGETTO
PAC15-1	0.32	5.00	98.40	98.72
PAC15-2	1.12	27.50	97.52	98.64
PAC15-3	0.67	50.00	97.33	98.00
PAC15-4	0.63	75.00	97.15	97.79
PAC15-5	0.74	100.00	96.92	97.66
PAC15-6	0.80	125.00	96.74	97.54
PAC15-7	0.77	150.00	96.64	97.41
PAC15-8	0.74	166.29	96.59	97.33
PAC15-9	0.73	169.30	96.59	97.32
PAC15-10	0.69	181.29	96.57	97.26
PAC15-11	0.68	184.30	96.56	97.24
PAC15-12	0.66	206.40	96.47	97.13
PAC15-13	0.63	209.39	96.48	97.11
PAC15-14 / PAC15-14bis	0.64	211.89	96.46 / 96.46	97.10 / 97.10
PAC15-15	0.62	221.39	96.43	97.05
PAC15-16	0.61	224.40	96.43	97.04
PAC15-17 / PAC15-17bis	0.58	246.49	96.35 / 96.35	96.93 / 96.93
PAC15-18	0.59	264.49	96.25	96.84
PAC15-19 / PAC15-19bis	0.56	282.49	96.18 / 96.18	96.75 / 96.75
PAC15-20	0.57	284.49	96.17	96.74
PAC15-21	0.56	294.49	96.13	96.69
PAC15-22	0.59	304.99	96.05	96.64
PAC15-23	0.61	307.99	96.01	96.62

DISTANZE PARZIALI: 22.50, 22.50, 25.00, 25.00, 25.00, 25.00, 16.29, 3.01, 11.99, 3.01, 22.10, 3.00, 2.50, 9.50, 3.01, 22.09, 18.00, 18.00, 2.00, 10.00, 10.50, 3.00

AND. PLAN.: L=308.00

AND. CIGLI: Destro -0.50% — Sinistro -0.50%

ETTOMETRICHE: 0, 1, 2, 3

LEGENDA PROFILO LONGITUDINALE

LIVELLETTA

D=--.--- L=--.---
P=-.----

- DELTA ALTIMETRICO TRA VERTICI (m)
- DISTANZA ORIZZONTALE TRA VERTICI (m)
- PENDENZA LONGITUDINALE TRA VERTICI (%)

RACCORDO ALTIMETRICO

PROG=	----.---	DISTANZA PROGRESSIVA DEL VERTICE (m)
QUOTA=	----.---	QUOTA DEL VERTICE (m)

R	----.---	RAGGIO PARABOLICO DEL VERTICE (m)
T1	----.---	TANGENTE 1 (m)
T2	----.---	TANGENTE 2 (m)
SV	----.---	LUNGHEZZA DEL RACCORDO IN PROIEZIONE ORIZ. (m)
DP	----.---	DELTA PENDENZA (%)

GEOMETRIA DEL RACCORDO PARABOLICO

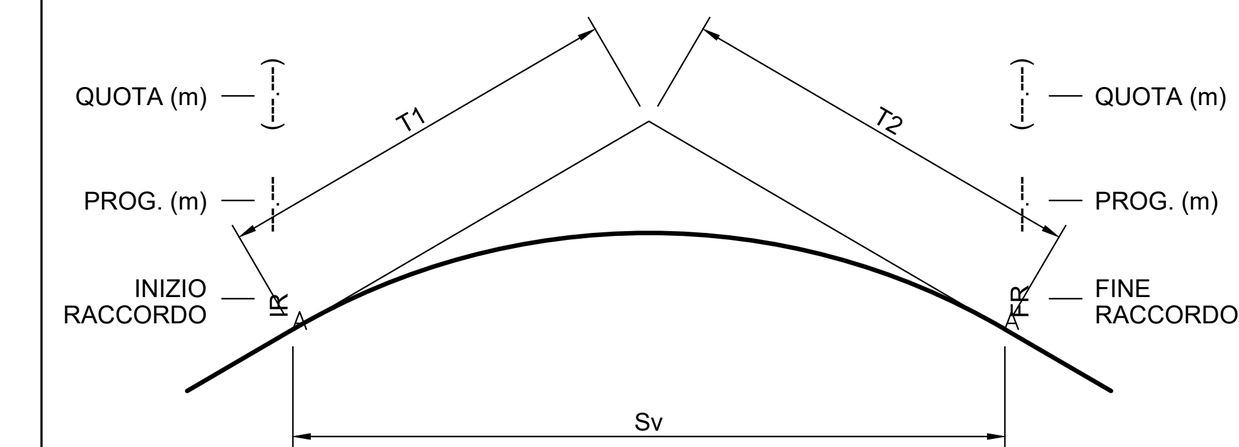

INFORMAZIONI GRAFICHE

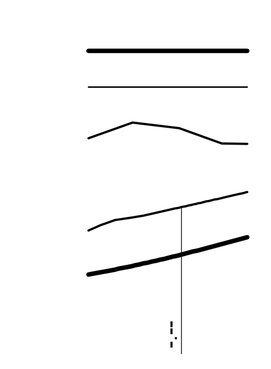

REV.	DESCRIZIONE	DISEGN.	CONTROL.	APPROV.	DATA
Rev0	Emissione	TK	EL	LC	07/2023

Montana

Montana S.p.A
Via Carlo Angelo Fumagalli, 6.
20143 Milano
Tel.+39.02.54118173
Fax+39.02.54129890
www.montanambiente.com
P.IVA 10414270156
Cap. Soc. 600.000,00 €
Milano (sede certificata ISO) | Brescia | Palermo | Cagliari | Roma | Siracusa

Committente
PACECO S.R.L.
PACECO S.R.L.
VIA ANGELO FUMAGALLI 6, 20143 MILANO

Progettisti
ING. LAURA CONTI
Iscritta all'Ordine degli Ingegneri della Provincia di Pavia al n. 1726

Oggetto
IMPIANTO EOLICO DA 108 MW
COMUNE DI PACECO (TP), MISILISCEMI (TP) e TRAPANI (TP)

Tavola
PAC15 – PROFILO LONGITUDINALE

N. Tav. T11.15

Ns. Rif. 2995_5531_PAC_PFTE_T11.15_REV0_PAC15–PROFILO LONGITUDINALE

Scala 1:500/100

È VIETATA LA RIPRODUZIONE DI QUESTO DOCUMENTO SENZA PREVENTIVA AUTORIZZAZIONE SCRITTA DELLA MONTANA SPA