PACECO
PIANTA CHIAVE

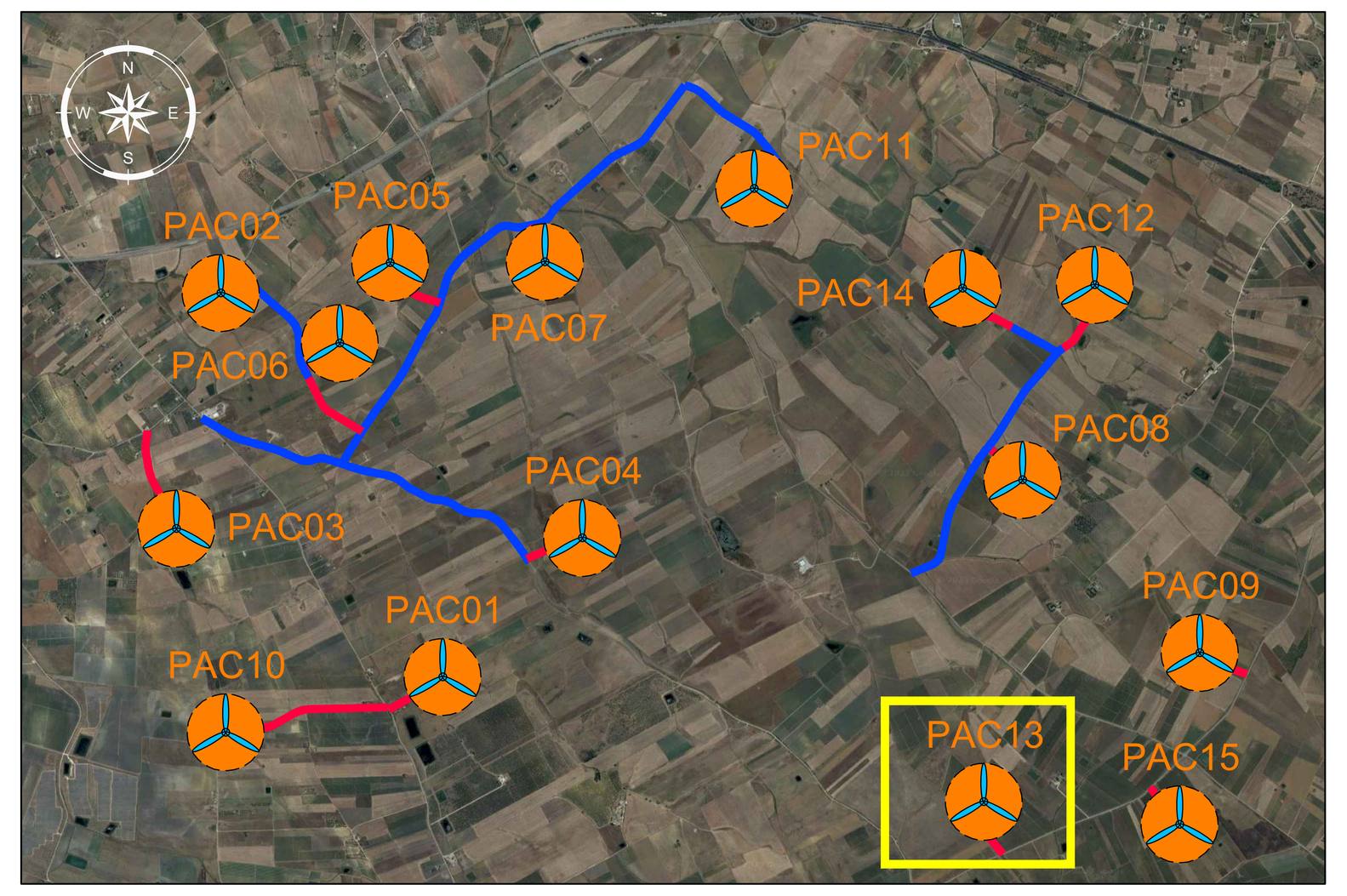

LEGENDA PIANTA CHIAVE
- PIAZZOLA CON ROTORE EOLICO
- PISTA DI ACCESSO ALLA PIAZZOLA
- VIABILITA' ESISTENTE DA ADEGUARE

NOTE:
- PER LE UBICAZIONI E LE DIMENSIONI RELATIVE ALLE OPERE IDRAULICHE SI VEDANO LE TAVOLE SPECIFICHE.

PROFILO PAC13
SEZIONE PAC13-17
PROGRESSIVA 269.05

A RIPORTO	m²	1.64
C FINITURA PAV	m²	0.70
D FONDAZIONE PAV	m²	2.80
E SCAVO FOSSO RIL	m²	0.36
L RINT SCOTICO RIL	m²	1.82
a SCOTICO RILEVATO	m	9.28
c IDROSEMINA	m	2.66

ASSE DI TRACCIAMENTO — 0.56% 0.56% — 82 200 200

PARZIALI TERRENO: 4.00 4.00 4.00 4.00 4.00 4.00 4.00 4.00 4.00
QUOTE TERRENO: 92.51 92.56 92.63 92.67 92.69 92.69 92.67 92.68 92.70 92.69
PARZIALI PROGETTO: 0.98 0.20 0.50 2.25 3.75 0.50 0.20 0.90
QUOTE PROGETTO: 92.67 93.32 93.32 93.32 93.31 93.29 93.28 93.28 92.68

PROFILO PAC13
SEZIONE PAC13-22
PROGRESSIVA 296.69

A RIPORTO	m²	4.44
C FINITURA PAV	m²	1.22
D FONDAZIONE PAV	m²	4.87
E SCAVO FOSSO RIL	m²	0.35
L RINT SCOTICO RIL	m²	2.96
a SCOTICO RILEVATO	m	14.89
c IDROSEMINA	m	3.16

ASSE DI TRACCIAMENTO — 0.56% 0.56% — 82 200 200

PARZIALI TERRENO: 4.00 4.00 4.00 4.00 4.00 4.00 4.00 4.00 4.00 4.00
QUOTE TERRENO: 92.74 92.73 92.73 92.72 92.70 92.68 92.66 92.66 92.66 92.66 92.66
PARZIALI PROGETTO: 1.16 0.20 5.76 2.25 3.68 0.50 0.20 1.14
QUOTE PROGETTO: 92.72 93.49 93.49 93.46 93.44 93.42 93.42 93.42 92.66

PROFILO PAC13
SEZIONE PAC13-27
PROGRESSIVA 338.36

A RIPORTO	m²	8.36
C FINITURA PAV	m²	2.47
D FONDAZIONE PAV	m²	10.21
E SCAVO FOSSO RIL	m²	0.37
L RINT SCOTICO RIL	m²	6.06
a SCOTICO RILEVATO	m	30.09
c IDROSEMINA	m	2.66

ASSE DI TRACCIAMENTO — 0.50% 0.50% 0.50% 1.00% — 82 200 200

PARZIALI TERRENO: 4.00 4.00 4.00 4.00 4.00 4.00 4.00 4.00 4.00 4.00 4.00
QUOTE TERRENO: 93.05 93.02 92.99 92.94 92.91 92.87 92.84 92.81 92.78 92.75 92.72 92.70
PARZIALI PROGETTO: 0.98 0.20 2.83 0.50 2.25 2.32 0.50 19.44 1.07
QUOTE PROGETTO: 92.97 93.62 93.63 93.64 93.64 93.65 93.64 93.64 93.44 92.73

PROFILO PAC13
SEZIONE PAC13-18
PROGRESSIVA 273.36

A RIPORTO	m²	2.92
C FINITURA PAV	m²	1.19
D FONDAZIONE PAV	m²	4.73
E SCAVO FOSSO RIL	m²	0.36
L RINT SCOTICO RIL	m²	2.88
a SCOTICO RILEVATO	m	14.27
c IDROSEMINA	m	2.86

ASSE DI TRACCIAMENTO — 0.56% 0.56% — 82 200 200

PARZIALI TERRENO: 4.00 4.00 4.00 4.00 4.00 4.00 4.00 4.00 4.00 4.00
QUOTE TERRENO: 92.50 92.54 92.59 92.64 92.67 92.68 92.68 92.69 92.71 92.71 92.68
PARZIALI PROGETTO: 1.11 0.20 5.32 2.25 3.75 0.50 0.20 0.94
QUOTE PROGETTO: 92.63 93.37 93.37 93.34 93.33 93.31 93.30 93.30 92.68

PROFILO PAC13
SEZIONE PAC13-23
PROGRESSIVA 312.81

A RIPORTO	m²	3.47
C FINITURA PAV	m²	0.76
D FONDAZIONE PAV	m²	3.03
E SCAVO FOSSO RIL	m²	0.36
L RINT SCOTICO RIL	m²	2.04
a SCOTICO RILEVATO	m	10.30
c IDROSEMINA	m	3.20

ASSE DI TRACCIAMENTO — 0.53% 0.53% — 82 200 200

PARZIALI TERRENO: 4.00 4.00 4.00 4.00 4.00 4.00 4.00 4.00 4.00 4.00
QUOTE TERRENO: 92.68 92.87 92.92 92.83 92.76 92.73 92.72 92.72 92.71 92.69 92.67
PARZIALI PROGETTO: 1.15 0.20 1.65 2.25 3.17 0.50 0.20 1.18
QUOTE PROGETTO: 92.78 93.55 93.55 93.54 93.53 93.51 93.51 93.51 92.72

PROFILO PAC13
SEZIONE PAC13-28
PROGRESSIVA 345.86

A RIPORTO	m²	8.25
C FINITURA PAV	m²	2.39
D FONDAZIONE PAV	m²	9.62
E SCAVO FOSSO RIL	m²	0.35
L RINT SCOTICO RIL	m²	5.53
a SCOTICO RILEVATO	m	27.44
c IDROSEMINA	m	2.88

ASSE DI TRACCIAMENTO — 0.50% 0.50% 1.00% — 82 200 200

PARZIALI TERRENO: 4.00 4.00 4.00 4.00 4.00 4.00 4.00 4.00 4.00 4.00 4.00
QUOTE TERRENO: 93.06 93.02 92.99 92.94 92.90 92.87 92.83 92.79 92.76 92.74 92.72 92.69
PARZIALI PROGETTO: 1.10 0.20 0.50 2.25 2.25 0.50 19.51 1.13
QUOTE PROGETTO: 92.94 93.67 93.67 93.68 93.69 93.68 93.67 93.48 92.72

PROFILO PAC13
SEZIONE PAC13-19
PROGRESSIVA 280.51

A RIPORTO	m²	7.31
C FINITURA PAV	m²	2.27
D FONDAZIONE PAV	m²	9.06
E SCAVO FOSSO RIL	m²	0.37
L RINT SCOTICO RIL	m²	5.13
a SCOTICO RILEVATO	m	25.42
c IDROSEMINA	m	3.23

ASSE DI TRACCIAMENTO — 0.56% 0.56% — 82 200 200

PARZIALI TERRENO: 4.00 4.00 4.00 4.00 4.00 4.00 4.00 4.00 4.00 4.00 4.00
QUOTE TERRENO: 92.45 92.49 92.54 92.59 92.62 92.64 92.65 92.67 92.69 92.72 92.72 92.71
PARZIALI PROGETTO: 1.40 0.20 16.16 2.25 3.75 0.50 0.20 0.96
QUOTE PROGETTO: 92.54 93.47 93.47 93.38 93.36 93.34 93.34 93.34 92.70

PROFILO PAC13
SEZIONE PAC13-24
PROGRESSIVA 316.34

A RIPORTO	m²	6.52
C FINITURA PAV	m²	0.70
D FONDAZIONE PAV	m²	4.22
E SCAVO FOSSO RIL	m²	0.37
L RINT SCOTICO RIL	m²	3.33
a SCOTICO RILEVATO	m	16.55
c IDROSEMINA	m	2.93

ASSE DI TRACCIAMENTO — 0.52% 0.52% 0.52% — 82 200 200

PARZIALI TERRENO: 4.00 4.00 4.00 4.00 4.00 4.00 4.00 4.00
QUOTE TERRENO: 93.00 92.97 92.88 92.80 92.77 92.76 92.75 92.75 92.73
PARZIALI PROGETTO: 0.95 0.20 7.03 1.23 2.25 3.04 0.50 0.20 1.15
QUOTE PROGETTO: 92.96 93.60 93.60 93.56 93.55 93.54 93.53 93.52 93.52 92.76

PROFILO PAC13
SEZIONE PAC13-29
PROGRESSIVA 352.44

A RIPORTO	m²	8.08
C FINITURA PAV	m²	2.38
D FONDAZIONE PAV	m²	9.64
E SCAVO FOSSO RIL	m²	0.36
L RINT SCOTICO RIL	m²	5.47
a SCOTICO RILEVATO	m	27.45
c IDROSEMINA	m	2.90

ASSE DI TRACCIAMENTO — 0.50% 0.50% 1.00% — 82 200 200

PARZIALI TERRENO: 4.00 4.00 4.00 4.00 4.00 4.00 4.00 4.00 4.00 4.00 4.00 4.00
QUOTE TERRENO: 93.05 93.02 93.00 92.97 92.95 92.93 92.88 92.83 92.78 92.74 92.71 92.68 92.63
PARZIALI PROGETTO: 1.06 0.20 0.50 2.25 2.25 0.50 19.51 1.18
QUOTE PROGETTO: 92.95 93.66 93.66 93.67 93.68 93.67 93.66 93.47 92.68

PROFILO PAC13
SEZIONE PAC13-20
PROGRESSIVA 286.51

A RIPORTO	m²	11.04
C FINITURA PAV	m²	1.79
D FONDAZIONE PAV	m²	8.74
E SCAVO FOSSO RIL	m²	0.36
L RINT SCOTICO RIL	m²	5.73
a SCOTICO RILEVATO	m	28.65
c IDROSEMINA	m	3.27

ASSE DI TRACCIAMENTO — 0.56% 0.56% 0.56% — 82 200 200

PARZIALI TERRENO: 4.00 4.00 4.00 4.00 4.00 4.00 4.00 4.00 4.00 4.00 4.00 4.00
QUOTE TERRENO: 92.57 92.58 92.61 92.63 92.64 92.65 92.68 92.70 92.71 92.70 92.69 92.68 92.66
PARZIALI PROGETTO: 1.39 0.20 8.04 11.32 2.25 3.75 0.50 0.20 1.00
QUOTE PROGETTO: 92.59 93.52 93.52 93.47 93.41 93.39 93.37 93.37 93.37 92.70

PROFILO PAC13
SEZIONE PAC13-25
PROGRESSIVA 317.64

A RIPORTO	m²	9.86
C FINITURA PAV	m²	2.39
D FONDAZIONE PAV	m²	11.10
E SCAVO FOSSO RIL	m²	0.37
L RINT SCOTICO RIL	m²	6.84
a SCOTICO RILEVATO	m	34.27
c IDROSEMINA	m	2.54

ASSE DI TRACCIAMENTO — 0.52% 0.52% 0.52% 1.00% — 82 200 200

PARZIALI TERRENO: 4.00 4.00 4.00 4.00 4.00 4.00 4.00 4.00 4.00 4.00 4.00 4.00
QUOTE TERRENO: 92.92 93.02 92.98 92.90 92.83 92.79 92.77 92.77 92.76 92.74 92.70 92.68 92.68
PARZIALI PROGETTO: 0.95 0.20 7.02 1.11 2.25 3.00 0.50 18.24 1.00
QUOTE PROGETTO: 92.97 93.60 93.60 93.57 93.56 93.55 93.53 93.53 93.35 92.68

PROFILO PAC13
SEZIONE PAC13-29bis
PROGRESSIVA 352.44

A RIPORTO	m²	9.22
B SCAVO	m²	0.18
C FINITURA PAV	m²	5.91
D FONDAZIONE PAV	m²	23.86
E SCAVO FOSSO RIL	m²	0.37
L RINT SCOTICO RIL	m²	8.09
M RINT SCOTICO SCV	m²	1.45
a SCOTICO RILEVATO	m	40.65
b SCOTICO SCAVO	m	22.42
c IDROSEMINA	m	1.88

ASSE DI TRACCIAMENTO — 1.00% 0.50% 0.50% 1.00% — 82 200 200

PARZIALI TERRENO: 4.00 4.00 4.00 4.00 4.00 4.00 4.00 4.00 4.00 4.00 4.00 4.00 4.00 4.00 4.00 4.00 4.00 4.00 4.00
QUOTE TERRENO: 92.84 92.98 93.04 93.07 93.08 93.08 93.06 93.05 93.02 93.00 92.97 92.95 92.93 92.88 92.83 92.78 92.74 92.71 92.68 92.63
PARZIALI PROGETTO: 0.38 36.50 0.50 2.25 2.25 0.50 19.51 1.18
QUOTE PROGETTO: 93.04 93.30 93.66 93.67 93.68 93.67 93.66 93.47 92.68

PROFILO PAC13
SEZIONE PAC13-21
PROGRESSIVA 293.28

A RIPORTO	m²	4.59
C FINITURA PAV	m²	1.38
D FONDAZIONE PAV	m²	5.51
E SCAVO FOSSO RIL	m²	0.35
L RINT SCOTICO RIL	m²	3.29
a SCOTICO RILEVATO	m	16.44
c IDROSEMINA	m	3.12

ASSE DI TRACCIAMENTO — 0.56% 0.56% — 82 200 200

PARZIALI TERRENO: 4.00 4.00 4.00 4.00 4.00 4.00 4.00 4.00
QUOTE TERRENO: 92.70 92.70 92.71 92.70 92.69 92.67 92.66 92.66 92.66
PARZIALI PROGETTO: 1.17 0.20 7.30 2.25 3.72 0.50 0.20 1.10
QUOTE PROGETTO: 92.71 93.48 93.48 93.44 93.43 93.41 93.40 93.40 92.67

PROFILO PAC13
SEZIONE PAC13-26
PROGRESSIVA 327.58

A RIPORTO	m²	8.59
C FINITURA PAV	m²	2.40
D FONDAZIONE PAV	m²	11.03
E SCAVO FOSSO RIL	m²	0.38
L RINT SCOTICO RIL	m²	6.84
a SCOTICO RILEVATO	m	34.15
c IDROSEMINA	m	2.53

ASSE DI TRACCIAMENTO — 0.50% 0.50% 0.50% 1.00% — 82 200 200

PARZIALI TERRENO: 4.00 4.00 4.00 4.00 4.00 4.00 4.00 4.00 4.00 4.00 4.00 4.00
QUOTE TERRENO: 93.08 93.06 93.03 93.00 92.97 92.94 92.89 92.84 92.80 92.77 92.74 92.73 92.71
PARZIALI PROGETTO: 0.95 0.20 6.99 0.59 2.25 2.64 0.50 19.04 0.99
QUOTE PROGETTO: 93.02 93.65 93.65 93.61 93.61 93.60 93.59 93.58 93.39 92.73

PROFILO PAC13
SEZIONE PAC13-30
PROGRESSIVA 370.44

A RIPORTO	m²	3.91
B SCAVO	m²	1.46
C FINITURA PAV	m²	5.90
D FONDAZIONE PAV	m²	23.86
E SCAVO FOSSO RIL	m²	0.42
L RINT SCOTICO RIL	m²	6.67
M RINT SCOTICO SCV	m²	1.08
a SCOTICO RILEVATO	m	33.41
b SCOTICO SCAVO	m	29.26
c IDROSEMINA	m	1.39

ASSE DI TRACCIAMENTO — 1.00% 0.50% 0.50% 1.00% — 82 200 200

PARZIALI TERRENO: 4.00 4.00 4.00 4.00 4.00 4.00 4.00 4.00 4.00 4.00 4.00 4.00 4.00 4.00 4.00 4.00 4.00 4.00 4.00
QUOTE TERRENO: 92.90 93.03 93.06 93.08 93.10 93.10 93.09 93.08 93.06 93.03 93.00 92.98 92.96 92.94 92.91 92.87 92.81 92.77 92.74 92.72
PARZIALI PROGETTO: 0.21 36.50 0.50 2.25 2.25 0.50 19.51 0.95
QUOTE PROGETTO: 93.07 93.21 93.57 93.58 93.59 93.58 93.57 93.38 92.75

Rev0	Emissione	TK	EL	LC	07/2023
REV.	DESCRIZIONE	DISEGN.	CONTROL.	APPROV.	DATA

Montana

Montana S.p.A. Via Carlo Angelo Fumagalli, 6. 20143 Milano — Tel.+39.02.54118173 Fax+39.02.54129890 www.montanambiente.com — P.IVA 10414270156 Cap.Soc.600.000,00 €
Milano (sede certificata ISO) | Brescia | Palermo | Cagliari | Roma | Siracusa

Committente
PACECO S.R.L.
PACECO S.R.L.
VIA ANGELO FUMAGALLI 6, 20143 MILANO

Progettisti
ING. LAURA CONTI
Iscritta all'Ordine degli Ingegneri della Provincia di Pavia al n. 1726

Oggetto
IMPIANTO EOLICO DA 108 MW
COMUNE DI PACECO (TP), MISILISCEMI (TP) e TRAPANI (TP)

Tavola
PAC13 – SEZIONI TRASVERSALI PIAZZOLA
N. Tav. T12.13a
Ns. Rif. 2995_5531_PAC_PFTE_T12.13_REV0_PAC13-SEZIONI TRASVERSALI PIAZZOLA
Scala 1:200

È VIETATA LA RIPRODUZIONE DI QUESTO DOCUMENTO SENZA PREVENTIVA AUTORIZZAZIONE SCRITTA DELLA MONTANA SPA

PROFILO PAC13

SEZIONE PAC13-31

PROGRESSIVA 388.45

A RIPORTO	m³	0.33
B SCAVO	m³	4.68
C FINITURA PAV	m²	5.93
D FONDAZIONE PAV	m³	23.86
E SCAVO FOSSO RIL	m³	0.49
F SCAVO PUNTO	m³	36.55
G RINTERRO PUNTO	m³	36.55
L RINT SCOTICO RIL	m²	0.29
M RINT SCOTICO SCV	m²	3.63
a SCOTICO RILEVATO	m	1.45
b SCOTICO SCAVO	m	60.73
c IDROSEMINA	m	0.78

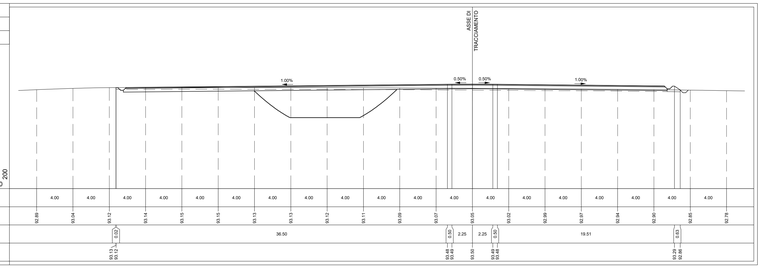

PROFILO PAC13

SEZIONE PAC13-31bis

PROGRESSIVA 388.45

A RIPORTO	m³	0.35
B SCAVO	m³	2.13
C FINITURA PAV	m²	4.99
D FONDAZIONE PAV	m³	20.07
E SCAVO FOSSO RIL	m³	0.46
F SCAVO PUNTO	m³	36.55
G RINTERRO PUNTO	m³	36.55
L RINT SCOTICO RIL	m²	0.35
M RINT SCOTICO SCV	m²	3.63
a SCOTICO RILEVATO	m	1.79
b SCOTICO SCAVO	m	60.73
c IDROSEMINA	m	0.88

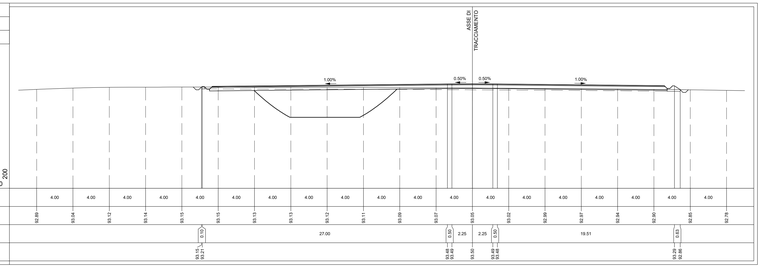

PROFILO PAC13

SEZIONE PAC13-32

PROGRESSIVA 390.45

A RIPORTO	m³	0.32
B SCAVO	m³	2.38
C FINITURA PAV	m²	4.97
D FONDAZIONE PAV	m³	20.08
E SCAVO FOSSO RIL	m³	0.49
F SCAVO PUNTO	m³	54.31
G RINTERRO PUNTO	m³	54.74
L RINT SCOTICO RIL	m²	0.36
M RINT SCOTICO SCV	m²	3.36
a SCOTICO RILEVATO	m	1.75
b SCOTICO SCAVO	m	50.96
c IDROSEMINA	m	0.84

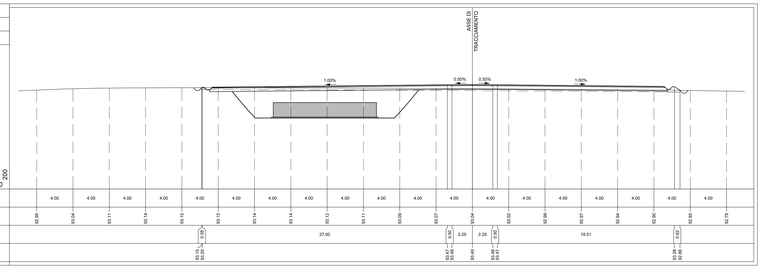

PROFILO PAC13

SEZIONE PAC13-33

PROGRESSIVA 400.44

A RIPORTO	m³	0.32
B SCAVO	m³	2.38
C FINITURA PAV	m²	4.96
D FONDAZIONE PAV	m³	20.07
E SCAVO FOSSO RIL	m³	0.17
F SCAVO PUNTO	m³	82.10
G RINTERRO PUNTO	m³	82.10
L RINT SCOTICO RIL	m²	0.29
M RINT SCOTICO SCV	m²	4.28
a SCOTICO RILEVATO	m	1.42
b SCOTICO SCAVO	m	51.26
c IDROSEMINA	m	0.81

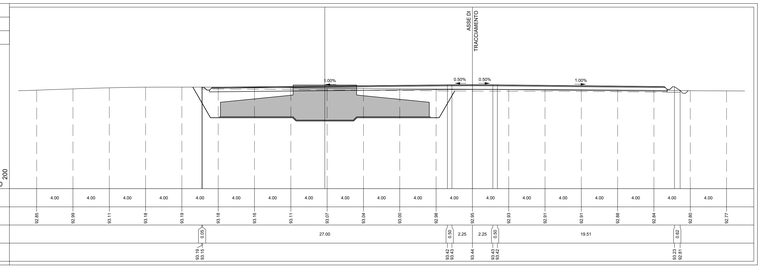

PROFILO PAC13

SEZIONE PAC13-34

PROGRESSIVA 410.95

A RIPORTO	m³	0.41
B SCAVO	m³	2.38
C FINITURA PAV	m²	4.97
D FONDAZIONE PAV	m³	20.17
E SCAVO FOSSO RIL	m³	0.53
F SCAVO PUNTO	m³	48.47
G RINTERRO PUNTO	m³	32.25
L RINT SCOTICO RIL	m²	0.29
M RINT SCOTICO SCV	m²	3.87
a SCOTICO RILEVATO	m	7.14
b SCOTICO SCAVO	m	45.60
c IDROSEMINA	m	0.88

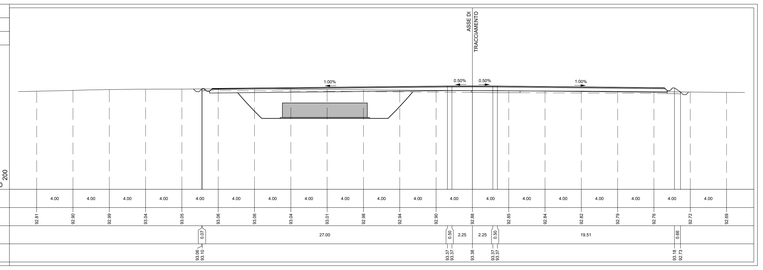

PROFILO PAC13

SEZIONE PAC13-35

PROGRESSIVA 413.95

A RIPORTO	m³	0.41
B SCAVO	m³	2.38
C FINITURA PAV	m²	3.51
D FONDAZIONE PAV	m³	14.44
E SCAVO FOSSO RIL	m³	0.53
F SCAVO PUNTO	m³	8.13
G RINTERRO PUNTO	m³	8.13
L RINT SCOTICO RIL	m²	0.36
M RINT SCOTICO SCV	m²	2.85
a SCOTICO RILEVATO	m	1.65
b SCOTICO SCAVO	m	36.45
c IDROSEMINA	m	0.95

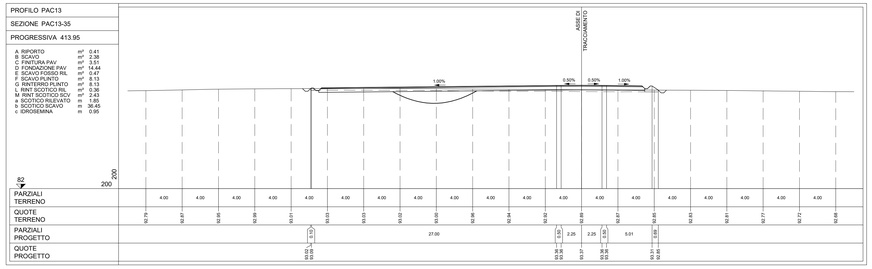

PACECO
PIANTA CHIAVE

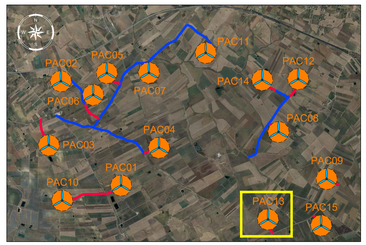

LEGENDA PIANTA CHIAVE

- PIAZZOLA CON RIOTORE EOLICO
- PISTA DI ACCESSO ALLA PIAZZOLA
- VIABILITA' ESISTENTE DA ADEGUARE

NOTE:
- PER LE UBICAZIONI E LE DIMENSIONI RELATIVE ALLE OPERE IDRAULICHE SI VEDANO LE TAVOLE SPECIFICHE.

Rev0	Emissione	TK	SL	LC	07/2023
REV.	**DESCRIZIONE**	**DISEGN.**	**CONTROL.**	**APPROV.**	**DATA**

Montana

Montana S.p.A.
Via Carlo Angeloni Fumagalli, 6
20143 Milano

Tel.+39 02 94126275
Fax +39 02 94126280
www.montanaengineer.com

P.IVA 12042270159
Cap.Soc 600.000,00€

Milano | Lecce | Palermo | Brescia / Piacenza / Cagliari / Roma / Siracusa

Committente:

Paceco S.r.l.

PACECO S.r.l.
VIA ANGELO FUMAGALLI 6, 20143 MILANO

Progettisti:

ING. LAURA CONTI
iscritta all'Ordine degli Ingegneri della Provincia di Pavia al n. 1726

Oggetto:

IMPIANTO EOLICO DA 108 MW
COMUNE DI PACECO (TP), MISILISCEMI (TP) e TRAPANI (TP)

Titolo:

PAC13 – SEZIONI TRASVERSALI PIAZZOLA

N. Tav.: T12.13b

Scala: 1:200

No. Rif.: 2995_5531_PAC_PTTE_T12.13_REVG_PAC13-SEZIONI TRASVERSALI PIAZZOLA

E' VIETATA LA RIPRODUZIONE DI QUESTO DOCUMENTO SENZA PREVENTIVA AUTORIZZAZIONE SCRITTA DELLA MONTANA SPA