PACECO
PIANTA CHIAVE

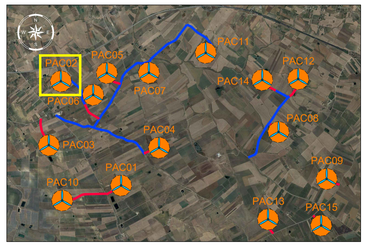

LEGENDA PIANTA CHIAVE

- PIAZZOLA CON RIOTORE EOLICO
- PISTA DI ACCESSO ALLA PIAZZOLA
- VIABILITA' ESISTENTE DA ADEGUARE

NOTE:
- PER LE UBICAZIONI E LE DIMENSIONI RELATIVE ALLE OPERE IDRAULICHE SI VEDANO LE TAVOLE SPECIFICHE.

PROFILO PAC02
SEZIONE PAC02-4
PROGRESSIVA 45.75

A RIPORTO	m²	2.13
C FINITURA PAV	m²	0.64
D FONDAZIONE PAV	m²	3.78
E SCAVO FOSSO RIL	m²	0.34
L RINT SCOTICO RIL	m²	0.36
M RINT SCOTICO SCV	m²	0.32
a SCOTICO RILEVATO	m	12.65
b SCOTICO SCAVO	m	1.74
c IDROSEMINA	m	2.19

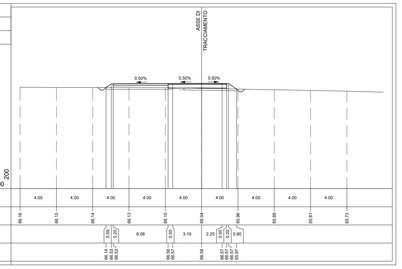

PROFILO PAC02
SEZIONE PAC02-9
PROGRESSIVA 88.34

A RIPORTO	m²	2.21
C FINITURA PAV	m²	0.54
D FONDAZIONE PAV	m²	3.60
E SCAVO FOSSO RIL	m²	0.36
L RINT SCOTICO RIL	m²	0.34
M RINT SCOTICO SCV	m²	0.34
a SCOTICO RILEVATO	m	9.32
b SCOTICO SCAVO	m	5.01
c IDROSEMINA	m	2.12

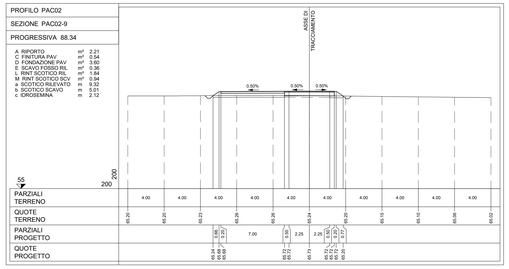

PROFILO PAC02
SEZIONE PAC02-12bis
PROGRESSIVA 122.94

A RIPORTO	m²	2.22
C FINITURA PAV	m²	5.89
D FONDAZIONE PAV	m²	23.86
E SCAVO FOSSO RIL	m²	0.35
L RINT SCOTICO RIL	m²	0.36
M RINT SCOTICO SCV	m²	4.12
a SCOTICO RILEVATO	m	30.45
b SCOTICO SCAVO	m	32.44
c IDROSEMINA	m	1.66

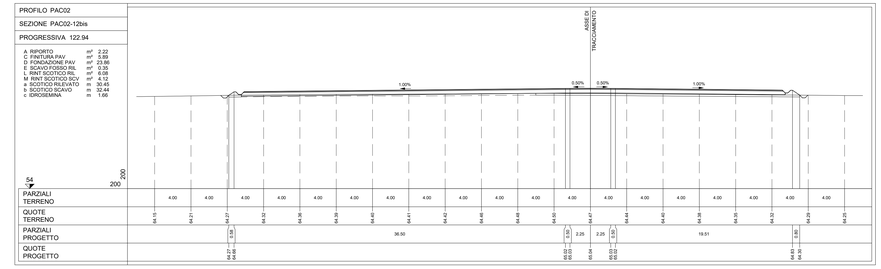

PROFILO PAC02
SEZIONE PAC02-5
PROGRESSIVA 57.74

A RIPORTO	m²	2.36
C FINITURA PAV	m²	0.55
D FONDAZIONE PAV	m²	3.63
E SCAVO FOSSO RIL	m²	0.37
L RINT SCOTICO RIL	m²	2.63
M RINT SCOTICO SCV	m²	0.34
a SCOTICO RILEVATO	m	13.03
b SCOTICO SCAVO	m	1.34
c IDROSEMINA	m	2.17

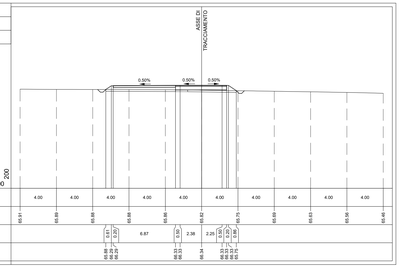

PROFILO PAC02
SEZIONE PAC02-9bis
PROGRESSIVA 88.34

A RIPORTO	m²	2.84
C FINITURA PAV	m²	2.38
D FONDAZIONE PAV	m²	11.04
E SCAVO FOSSO RIL	m²	0.34
L RINT SCOTICO RIL	m²	5.71
M RINT SCOTICO SCV	m²	0.34
a SCOTICO RILEVATO	m	29.68
b SCOTICO SCAVO	m	5.01
c IDROSEMINA	m	1.98

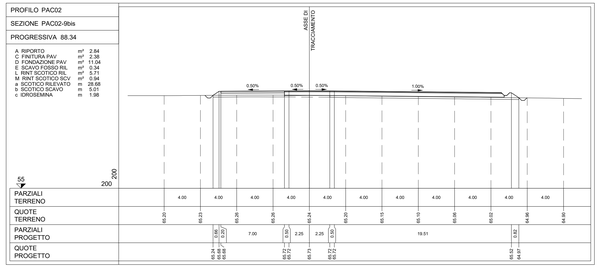

PROFILO PAC02
SEZIONE PAC02-13
PROGRESSIVA 140.94

A RIPORTO	m²	3.53
C FINITURA PAV	m²	5.91
D FONDAZIONE PAV	m²	23.86
E SCAVO FOSSO RIL	m²	0.36
L RINT SCOTICO RIL	m²	8.00
M RINT SCOTICO SCV	m²	4.12
a SCOTICO RILEVATO	m	40.00
b SCOTICO SCAVO	m	23.01
c IDROSEMINA	m	1.60

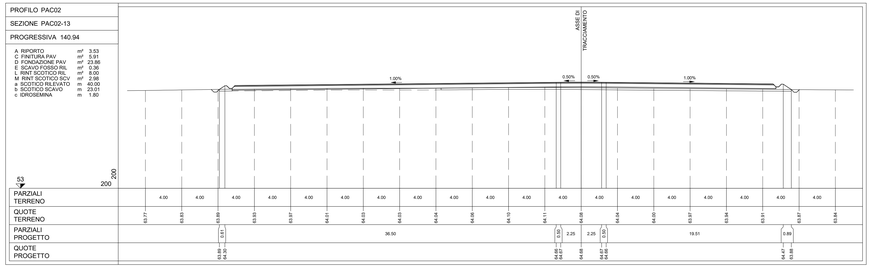

PROFILO PAC02
SEZIONE PAC02-6
PROGRESSIVA 60.75

A RIPORTO	m²	0.74
C FINITURA PAV	m²	0.50
D FONDAZIONE PAV	m²	2.22
E SCAVO FOSSO RIL	m²	0.36
L RINT SCOTICO RIL	m²	1.27
M RINT SCOTICO SCV	m²	0.24
a SCOTICO RILEVATO	m	6.29
b SCOTICO SCAVO	m	1.22
c IDROSEMINA	m	2.28

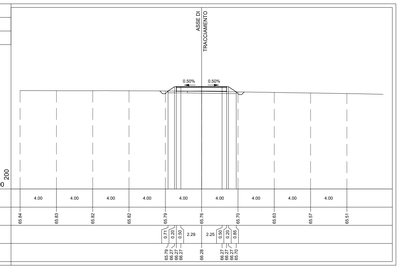

PROFILO PAC02
SEZIONE PAC02-10
PROGRESSIVA 97.85

A RIPORTO	m²	2.53
C FINITURA PAV	m²	2.37
D FONDAZIONE PAV	m²	11.05
E SCAVO FOSSO RIL	m²	0.35
L RINT SCOTICO RIL	m²	3.23
M RINT SCOTICO SCV	m²	3.46
a SCOTICO RILEVATO	m	16.03
b SCOTICO SCAVO	m	17.63
c IDROSEMINA	m	1.94

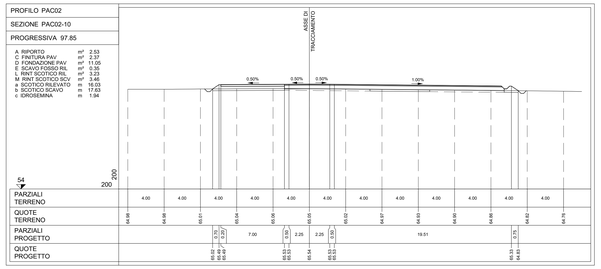

PROFILO PAC02
SEZIONE PAC02-14
PROGRESSIVA 158.94

A RIPORTO	m²	4.43
C FINITURA PAV	m²	5.89
D FONDAZIONE PAV	m²	23.88
E SCAVO FOSSO RIL	m²	0.35
F SCAVO PUNTO	m²	36.59
G RINTERRO PUNTO	m²	36.59
L RINT SCOTICO RIL	m²	7.99
M RINT SCOTICO SCV	m²	2.55
a SCOTICO RILEVATO	m	39.82
b SCOTICO SCAVO	m	23.14
c IDROSEMINA	m	1.74

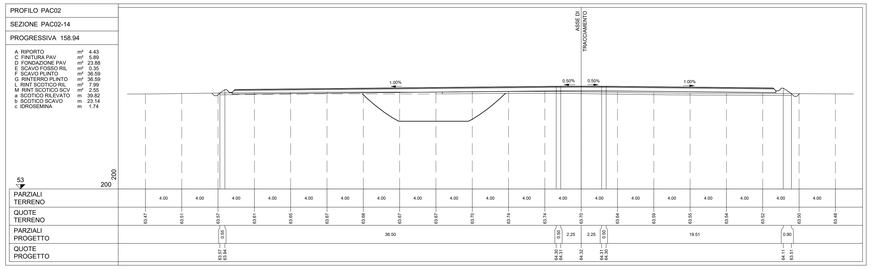

PROFILO PAC02
SEZIONE PAC02-7
PROGRESSIVA 82.85

A RIPORTO	m²	0.55
C FINITURA PAV	m²	0.35
D FONDAZIONE PAV	m²	2.26
E SCAVO FOSSO RIL	m²	0.32
L RINT SCOTICO RIL	m²	0.46
M RINT SCOTICO SCV	m²	0.94
a SCOTICO RILEVATO	m	5.08
b SCOTICO SCAVO	m	2.59
c IDROSEMINA	m	2.14

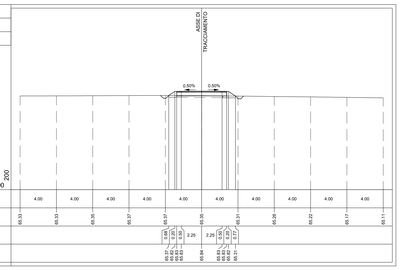

PROFILO PAC02
SEZIONE PAC02-11
PROGRESSIVA 100.85

A RIPORTO	m²	0.80
C FINITURA PAV	m²	2.65
D FONDAZIONE PAV	m²	9.85
E SCAVO FOSSO RIL	m²	0.36
L RINT SCOTICO RIL	m²	2.83
M RINT SCOTICO SCV	m²	2.46
a SCOTICO RILEVATO	m	14.62
b SCOTICO SCAVO	m	12.62
c IDROSEMINA	m	1.95

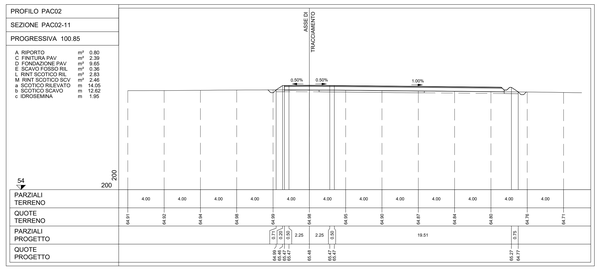

PROFILO PAC02
SEZIONE PAC02-14bis
PROGRESSIVA 158.95

A RIPORTO	m²	4.44
C FINITURA PAV	m²	5.89
D FONDAZIONE PAV	m²	23.09
E SCAVO FOSSO RIL	m²	0.35
F SCAVO PUNTO	m²	36.58
G RINTERRO PUNTO	m²	36.58
L RINT SCOTICO RIL	m²	7.99
M RINT SCOTICO SCV	m²	1.92
a SCOTICO RILEVATO	m	39.81
b SCOTICO SCAVO	m	13.67
c IDROSEMINA	m	1.76

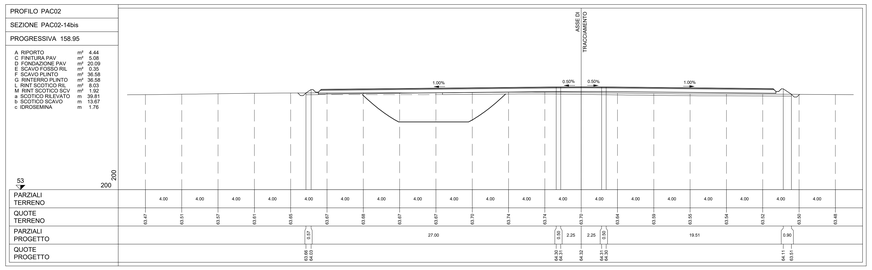

PROFILO PAC02
SEZIONE PAC02-8
PROGRESSIVA 85.84

A RIPORTO	m²	2.23
C FINITURA PAV	m²	0.54
D FONDAZIONE PAV	m²	3.60
E SCAVO FOSSO RIL	m²	0.35
L RINT SCOTICO RIL	m²	1.93
M RINT SCOTICO SCV	m²	0.65
a SCOTICO RILEVATO	m	9.65
b SCOTICO SCAVO	m	4.69
c IDROSEMINA	m	2.13

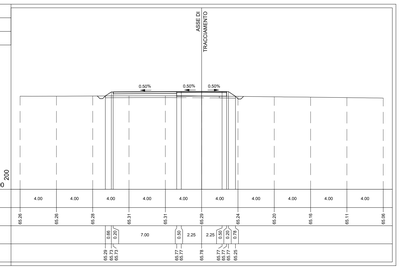

PROFILO PAC02
SEZIONE PAC02-12
PROGRESSIVA 122.94

A RIPORTO	m²	2.22
C FINITURA PAV	m²	2.37
D FONDAZIONE PAV	m²	11.05
E SCAVO FOSSO RIL	m²	0.35
L RINT SCOTICO RIL	m²	3.36
a SCOTICO RILEVATO	m	26.80
c IDROSEMINA	m	2.11

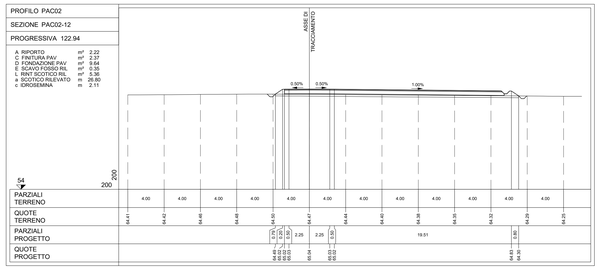

PROFILO PAC02
SEZIONE PAC02-15
PROGRESSIVA 160.94

A RIPORTO	m²	4.53
C FINITURA PAV	m²	5.10
D FONDAZIONE PAV	m²	23.88
E SCAVO FOSSO RIL	m²	0.35
F SCAVO PUNTO	m²	53.83
G RINTERRO PUNTO	m²	34.22
L RINT SCOTICO RIL	m²	8.08
M RINT SCOTICO SCV	m²	2.55
a SCOTICO RILEVATO	m	46.12
b SCOTICO SCAVO	m	13.36
c IDROSEMINA	m	1.77

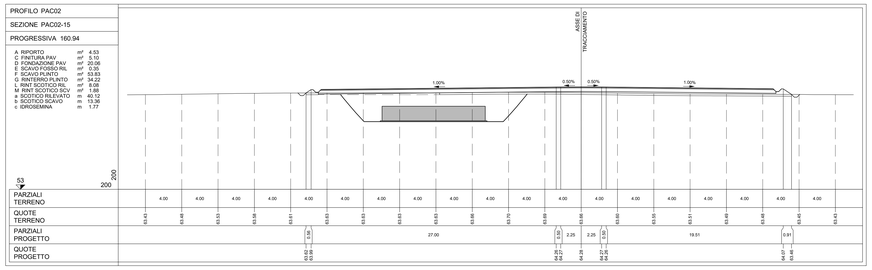

Rev0	Emissione				07/2023
REV.	**DESCRIZIONE**	**DISEGN.**	**CONTROL.**	**APPROV.**	**DATA**

Montana
Montana S.p.A.
Via Carlo Angelo Fumagalli, 6
20143 Milano
Tel.+39 02 9423 8215
Fax+39 02 342.20850
www.montanaengineer.com
FIYA 1204270150
Cod.Fis 80159230154
Milano | Lecce-ufficio SUD | Brescia | Palermo | Cagliari | Roma | Siracusa

Committente
Paceco S.r.l.
PACECO S.r.l.
VIA ANGELO FUMAGALLI 6, 20143 MILANO

Progettisti
ING. LAURA CONTI
iscritto all'Ordine degli Ingegneri della Provincia di Pavia al n. 1726

Oggetto
IMPIANTO EOLICO DA 108 MW
COMUNE DI PACECO (TP), MISILISCEMI (TP) e TRAPANI (TP)

Titolo
PAC02 – SEZIONI TRASVERSALI PIAZZOLA

N. Tav.
T12.2.a

Nr. Rif. 2995_5531_PAC_PITE_T12.2_REV0_PAC02-SEZIONI TRASVERSALI PIAZZOLA

Scala 1:200

E' VIETATA LA RIPRODUZIONE DI QUESTO DOCUMENTO SENZA PREVENTIVA AUTORIZZAZIONE SCRITTA DELLA MONTANA SPA

PACECO
PIANTA CHIAVE

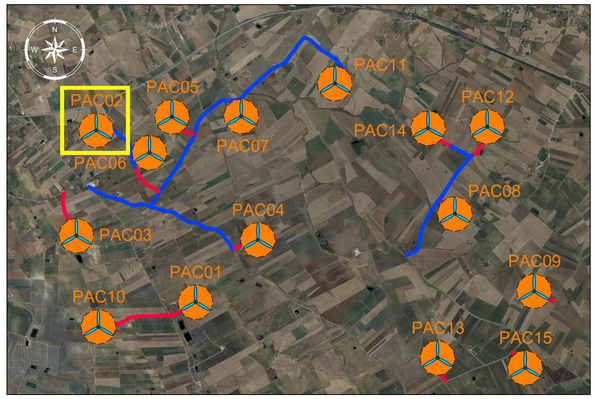

LEGENDA PIANTA CHIAVE

- PIAZZOLA CON ROTORE EOLICO
- PISTA DI ACCESSO ALLA PIAZZOLA
- VIABILITA' ESISTENTE DA ADEGUARE

NOTE:
- PER LE UBICAZIONI E LE DIMENSIONI RELATIVE ALLE OPERE IDRAULICHE SI VEDANO LE TAVOLE SPECIFICHE.

PROFILO PAC02

SEZIONE PAC02-16

PROGRESSIVA 170.94

A	RIPORTO	m²	4.83
C	FINITURA PAV	m²	5.09
D	FONDAZIONE PAV	m²	20.08
E	SCAVO FOSSO RIL	m²	0.37
F	SCAVO PLINTO	m²	77.90
G	RINTERRO PLINTO	m²	22.18
L	RINT SCOTICO RIL	m²	6.64
M	RINT SCOTICO SCV	m²	2.74
Z	PLINTO A DEDURRE	m²	1.07
a	SCOTICO RILEVATO	m	33.19
b	SCOTICO SCAVO	m	20.33
c	IDROSEMINA	m	1.81

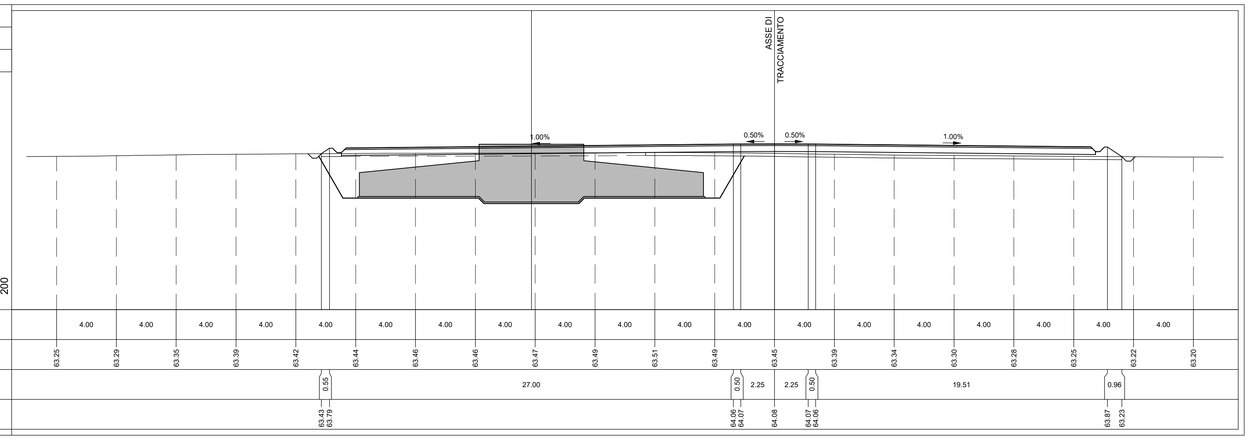

PROFILO PAC02

SEZIONE PAC02-17

PROGRESSIVA 181.45

A	RIPORTO	m²	4.16
C	FINITURA PAV	m²	5.10
D	FONDAZIONE PAV	m²	20.08
E	SCAVO FOSSO RIL	m²	0.36
F	SCAVO PLINTO	m²	43.44
G	RINTERRO PLINTO	m²	27.30
L	RINT SCOTICO RIL	m²	6.19
M	RINT SCOTICO SCV	m²	2.47
a	SCOTICO RILEVATO	m	30.92
b	SCOTICO SCAVO	m	22.51
c	IDROSEMINA	m	1.71

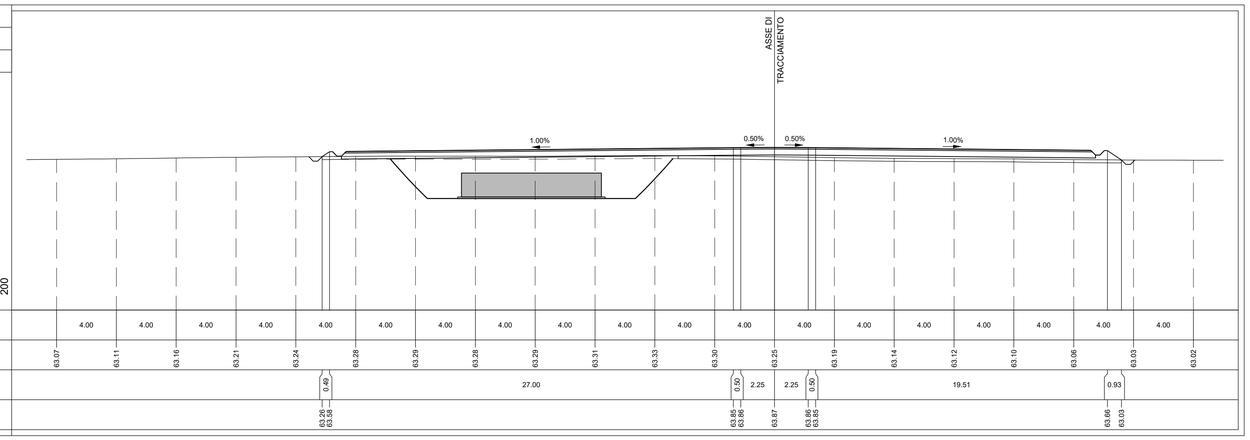

PROFILO PAC02

SEZIONE PAC02-18

PROGRESSIVA 184.45

A	RIPORTO	m²	2.09
C	FINITURA PAV	m²	3.65
D	FONDAZIONE PAV	m²	14.31
E	SCAVO FOSSO RIL	m²	0.35
F	SCAVO PLINTO	m²	5.32
G	RINTERRO PLINTO	m²	5.32
L	RINT SCOTICO RIL	m²	3.19
M	RINT SCOTICO SCV	m²	2.36
a	SCOTICO RILEVATO	m	16.06
b	SCOTICO SCAVO	m	22.88
c	IDROSEMINA	m	1.73

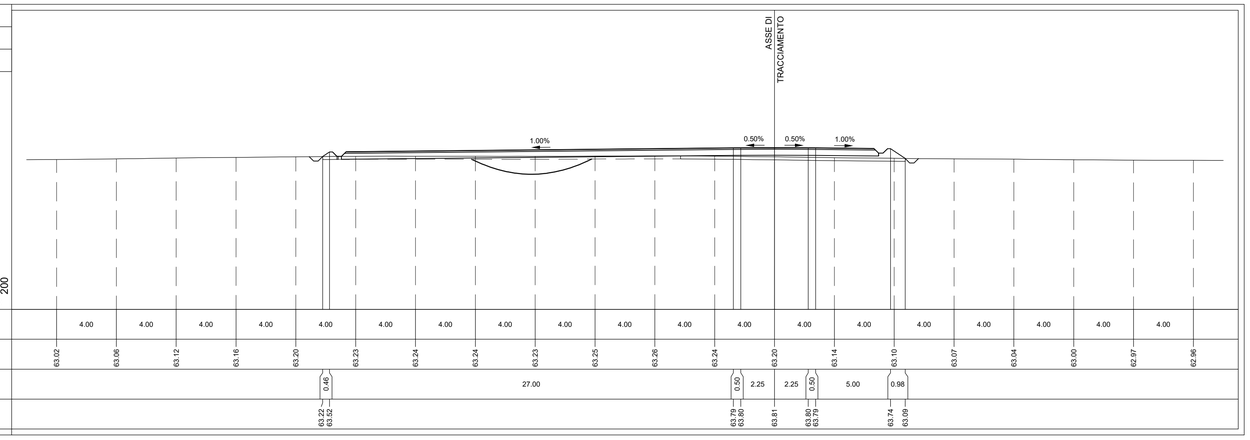

REV.	DESCRIZIONE	DISEGN.	CONTROL.	APPROV.	DATA
Rev0	Emissione	TX	EL	LC	07/2023

Montana
Montana S.p.A.
Via Carlo Angelo Fumagalli, 6
20143 Milano
Tel. +39.02.54131873
Fax +39.02.54129890
www.montanambiente.com
P.IVA 10414270156
Cap. Soc. 600.000,00 €
Milano (sede certificata ISO) | Brescia | Palermo | Cagliari | Roma | Siracusa

Committente

PACECO S.R.L.

PACECO S.R.L.
VIA ANGELO FUMAGALLI 6, 20143 MILANO

Progettisti

ING. LAURA CONTI
Iscritta all'Ordine degli Ingegneri della Provincia di Pavia al n. 1726

Oggetto

IMPIANTO EOLICO DA 108 MW
COMUNE DI PACECO (TP), MISILISCEMI (TP) e TRAPANI (TP)

Tavola

PAC02 – SEZIONI TRASVERSALI PIAZZOLA

N. Tav. T12.2b

No. Rif. 2995_5531_PAC_PFTE_T12.2_REV0_PAC02-SEZIONI TRASVERSALI PIAZZOLA

Scala 1:200

È VIETATA LA RIPRODUZIONE DI QUESTO DOCUMENTO SENZA PREVENTIVA AUTORIZZAZIONE SCRITTA DELLA MONTANA SPA