PACECO
PIANTA CHIAVE

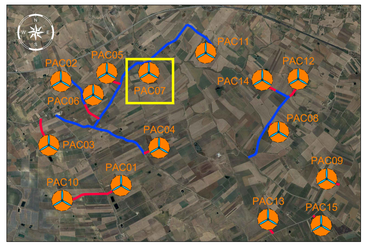

LEGENDA PIANTA CHIAVE

- PIAZZOLA CON ROTORE EOLICO
- PISTA DI ACCESSO ALLA PIAZZOLA
- VIABILITA' ESISTENTE DA ADEGUARE

NOTE:
- PER LE UBICAZIONI E LE DIMENSIONI RELATIVE ALLE OPERE IDRAULICHE SI VEDANO LE TAVOLE SPECIFICHE.

PROFILO PAC07
SEZIONE PAC07-7
PROGRESSIVA 120.14

A RIPORTO m³ 48.37
C FINITURA PAV m² 0.56
D FONDAZIONE PAV m³ 3.61
E SCAVO FOSSO RIL m³ 0.37
H SCAVO GRADON m³ 0.35
I RINTERRO GRADON m³ 5.09
L RINT SCOTICO RIL m² 4.34
a SCOTICO RILEVATO m 21.83
c IDROSEMINA m 11.12

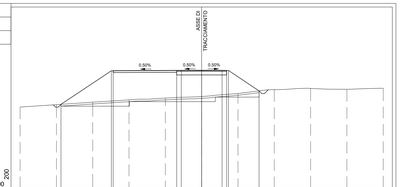

PARZIALI TERRENO		4.00	4.00	4.00	4.00	4.00	4.00	4.00	4.00	4.00	
QUOTE TERRENO	67.66	68.24	68.62	68.78	68.87	68.74	68.48	68.66	70.03	69.94	70.05
PARZIALI PROGETTO			5.55	2.23	7.00	1.50	2.25	2.25	2.23	3.37	
QUOTE PROGETTO	66.28		71.98	74.20		72.02	72.03	72.05	74.27	69.77	

PROFILO PAC07
SEZIONE PAC07-12
PROGRESSIVA 162.73

A RIPORTO m³ 2.54
B SCAVO m³ 0.25
C FINITURA PAV m² 0.54
D FONDAZIONE PAV m³ 3.60
E SCAVO FOSSO RIL m³ 0.33
L RINT SCOTICO RIL m² 1.73
M RINT SCOTICO SCV m² 0.03
a SCOTICO RILEVATO m 8.10
b SCOTICO SCAVO m 5.50
c IDROSEMINA m 1.96

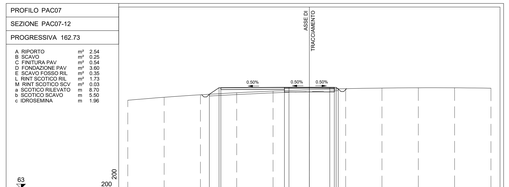

PARZIALI TERRENO		4.00	4.00	4.00	4.00	4.00	4.00	4.00	4.00	4.00	
QUOTE TERRENO	72.73	73.06	73.34	73.56	73.74	73.89	74.01	74.07	74.11	74.10	74.06
PARZIALI PROGETTO				1.07	7.00	1.50	2.25	2.25	1.50	1.50	
QUOTE PROGETTO	74.19			74.17		74.15	74.16	74.18	74.34	74.34	

PROFILO PAC07
SEZIONE PAC07-15bis
PROGRESSIVA 197.33

B SCAVO m³ 86.19
C FINITURA PAV m² 5.91
D FONDAZIONE PAV m³ 23.86
M RINT SCOTICO SCV m² 0.07
a SCOTICO RILEVATO m 1.05
c IDROSEMINA m 1.07

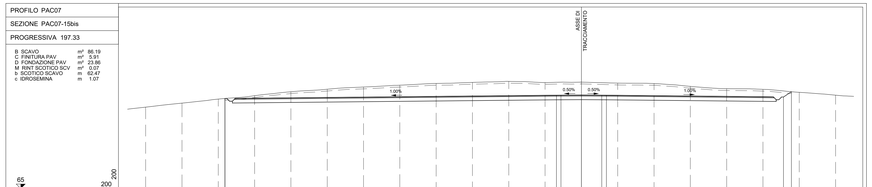

PARZIALI TERRENO		4.00	4.00	4.00	4.00	4.00	4.00	4.00	4.00	4.00	
QUOTE TERRENO	73.98	74.42	74.68	75.23	75.67	75.95	76.19	76.39	76.58	76.70	76.81
PARZIALI PROGETTO			5.53								
QUOTE PROGETTO	74.51		80.04								

PARZIALI TERRENO		4.00	4.00	4.00	4.00	4.00	4.00	4.00	4.00	4.00	
QUOTE TERRENO	76.88	76.69	76.73	76.62	76.58	76.28	76.01	75.94	75.84	75.61	75.29
PARZIALI PROGETTO		36.50							19.51		
QUOTE PROGETTO											

PROFILO PAC07
SEZIONE PAC07-8
PROGRESSIVA 132.13

A RIPORTO m³ 33.51
C FINITURA PAV m² 0.56
D FONDAZIONE PAV m³ 3.60
E SCAVO FOSSO RIL m³ 0.35
H SCAVO GRADON m³ 4.02
I RINTERRO GRADON m³ 4.01
L RINT SCOTICO RIL m² 4.01
a SCOTICO RILEVATO m 20.06
c IDROSEMINA m 8.98

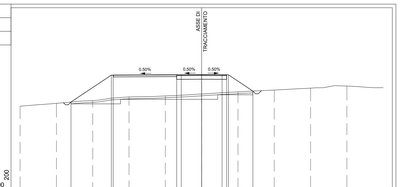

PARZIALI TERRENO		4.00	4.00	4.00	4.00	4.00	4.00	4.00	4.00	4.00	
QUOTE TERRENO	69.15	69.47	69.77	70.17	70.28	70.02	69.73	69.93	71.14	71.37	
PARZIALI PROGETTO			4.45	2.23	7.00	1.50	2.25	2.25	1.50	2.69	
QUOTE PROGETTO	69.61		72.28	74.50		72.52	72.53	72.55	74.77	70.42	

PROFILO PAC07
SEZIONE PAC07-12bis
PROGRESSIVA 162.73

A RIPORTO m³ 2.48
B SCAVO m³ 6.33
C FINITURA PAV m² 2.37
D FONDAZIONE PAV m³ 11.05
E SCAVO FOSSO RIL m³ 0.16
L RINT SCOTICO RIL m² 0.80
M RINT SCOTICO SCV m² 0.09
a SCOTICO RILEVATO m 8.27
b SCOTICO SCAVO m 25.11
c IDROSEMINA m 1.61

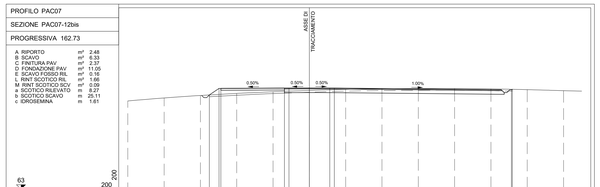

PARZIALI TERRENO		4.00	4.00	4.00	4.00	4.00	4.00	4.00	4.00	4.00	
QUOTE TERRENO	72.73	73.06	73.34	73.56	73.74	73.89	74.01	74.07	74.11	74.10	73.86
PARZIALI PROGETTO				1.07	7.00	1.50	2.25	2.25	1.50	1.50	
QUOTE PROGETTO	74.19			74.17		74.15	74.16	74.18	74.34	74.34	

PROFILO PAC07
SEZIONE PAC07-16
PROGRESSIVA 215.33

B SCAVO m³ 106.75
C FINITURA PAV m² 5.92
D FONDAZIONE PAV m³ 23.87
M RINT SCOTICO SCV m² 0.06
b SCOTICO SCAVO m 63.24
e IDROSEMINA m 2.03

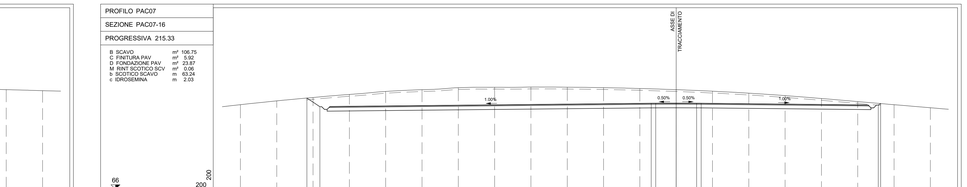

PARZIALI TERRENO		4.00	4.00	4.00	4.00	4.00	4.00	4.00	4.00	4.00	
QUOTE TERRENO	75.32	74.74	75.11	76.45	76.78	76.87	77.19	77.24	77.35	77.35	77.10
PARZIALI PROGETTO		1.43			36.50					0.50	2.25
QUOTE PROGETTO		76.05								77.42	75.48

PARZIALI TERRENO		4.00	4.00	4.00	4.00	4.00	4.00	4.00	4.00	4.00	
QUOTE TERRENO	76.86	76.88	76.86	76.39	76.30	76.39	76.30	76.32	76.66	75.32	74.86
PARZIALI PROGETTO		19.51								1.50	
QUOTE PROGETTO										75.82	

PROFILO PAC07
SEZIONE PAC07-9
PROGRESSIVA 135.14

A RIPORTO m³ 13.36
C FINITURA PAV m² 0.56
D FONDAZIONE PAV m³ 2.20
E SCAVO FOSSO RIL m³ 0.33
L RINT SCOTICO RIL m² 2.27
a SCOTICO RILEVATO m 11.28
c IDROSEMINA m 6.86

PARZIALI TERRENO		4.00	4.00	4.00	4.00	4.00	4.00	4.00	4.00	4.00	
QUOTE TERRENO	69.49	69.82	70.19	70.60	70.82	70.86	71.07	71.27	71.44	71.73	
PARZIALI PROGETTO					2.84	1.50	2.25	2.25	1.50	2.44	
QUOTE PROGETTO					70.60	72.10	72.12	72.79	72.29	74.23	71.14

PROFILO PAC07
SEZIONE PAC07-13
PROGRESSIVA 172.23

A RIPORTO m³ 0.03
B SCAVO m³ 0.03
C FINITURA PAV m² 2.36
D FONDAZIONE PAV m³ 11.05
E SCAVO FOSSO RIL m³ 0.16
L RINT SCOTICO RIL m² 0.08
M RINT SCOTICO SCV m² 0.40
a SCOTICO RILEVATO m 32.34
c IDROSEMINA m 0.84

PARZIALI TERRENO		4.00	4.00	4.00	4.00	4.00	4.00	4.00	4.00	4.00	
QUOTE TERRENO	74.12	74.35	74.53	74.67	74.78	74.88	74.91	74.73	74.58	74.42	
PARZIALI PROGETTO			2.25	0.90	7.00	1.50	2.25	2.25	1.50	1.50	
QUOTE PROGETTO			74.41	74.37		74.41	74.42	74.41	74.54	74.54	

PROFILO PAC07
SEZIONE PAC07-17
PROGRESSIVA 233.33

A RIPORTO m³ 0.20
B SCAVO m³ 0.20
C FINITURA PAV m² 5.89
D FONDAZIONE PAV m³ 23.86
E SCAVO FOSSO RIL m³ 0.15
F SCAVO PUNTO m³ 33.79
G RINTERRO PUNTO m³ 31.38
L RINT SCOTICO RIL m² 0.21
M RINT SCOTICO SCV m² 0.08
a SCOTICO RILEVATO m 1.05
b SCOTICO SCAVO m 63.69
c IDROSEMINA m 3.77

PARZIALI TERRENO		4.00	4.00	4.00	4.00	4.00	4.00	4.00	4.00	4.00	
QUOTE TERRENO	76.47	76.82	77.11	77.35	77.52	77.69	77.75	77.78	77.74	77.63	77.49
PARZIALI PROGETTO		2.59			36.50					0.50	2.25
QUOTE PROGETTO		77.01								78.09	75.86

PARZIALI TERRENO		4.00	4.00	4.00	4.00	4.00	4.00	4.00	4.00	4.00	
QUOTE TERRENO	77.29	77.05	76.77	76.45	76.10	75.73	75.34	74.87	74.63		
PARZIALI PROGETTO		19.51							1.50		
QUOTE PROGETTO									76.45		

PROFILO PAC07
SEZIONE PAC07-10
PROGRESSIVA 157.24

A RIPORTO m³ 1.06
C FINITURA PAV m² 0.56
D FONDAZIONE PAV m³ 2.20
E SCAVO FOSSO RIL m³ 0.37
L RINT SCOTICO RIL m² 1.26
M RINT SCOTICO SCV m² 0.24
a SCOTICO RILEVATO m 5.38
c IDROSEMINA m 2.46

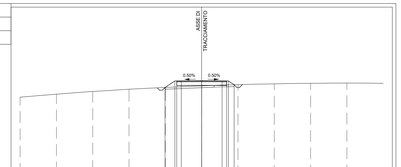

PARZIALI TERRENO		4.00	4.00	4.00	4.00	4.00	4.00	4.00	4.00	4.00	
QUOTE TERRENO	72.08	72.41	72.71	72.95	73.15	73.32	73.46	73.00	73.01	73.03	
PARZIALI PROGETTO					1.08	1.50	2.25	2.25	1.50	1.50	
QUOTE PROGETTO					73.19	74.69	74.71	74.89	76.37	74.53	

PROFILO PAC07
SEZIONE PAC07-14
PROGRESSIVA 175.24

B SCAVO m³ 16.92
C FINITURA PAV m² 5.91
D FONDAZIONE PAV m³ 9.64
M RINT SCOTICO SCV m² 0.06
b SCOTICO SCAVO m 26.83
c IDROSEMINA m 0.87

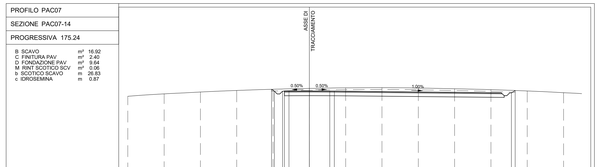

PARZIALI TERRENO		4.00	4.00	4.00	4.00	4.00	4.00	4.00	4.00	4.00	
QUOTE TERRENO	74.18	74.44	74.65	74.82	74.95	75.04	75.11	75.13	75.08	75.01	74.91
PARZIALI PROGETTO					0.90	1.50	2.25	2.25	19.51	1.50	
QUOTE PROGETTO					74.95	76.45	74.74	74.74		76.41	

PROFILO PAC07
SEZIONE PAC07-17bis
PROGRESSIVA 233.33

A RIPORTO m³ 0.20
B SCAVO m³ 0.20
C FINITURA PAV m² 4.94
D FONDAZIONE PAV m³ 20.21
E SCAVO FOSSO RIL m³ 0.15
F SCAVO PUNTO m³ 33.80
G RINTERRO PUNTO m³ 31.38
L RINT SCOTICO RIL m² 0.21
M RINT SCOTICO SCV m² 0.07
a SCOTICO RILEVATO m 1.03
b SCOTICO SCAVO m 54.78
e IDROSEMINA m 4.48

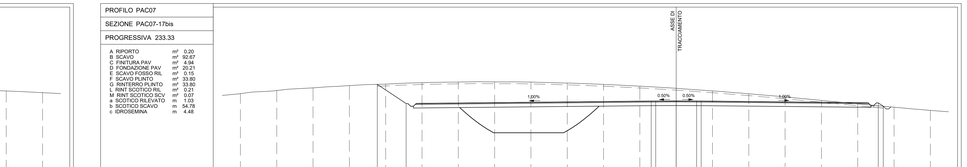

PARZIALI TERRENO		4.00	4.00	4.00	4.00	4.00	4.00	4.00	4.00	4.00	
QUOTE TERRENO	76.47	76.82	77.11	77.35	77.52	77.69	77.75	77.78	77.74	77.63	77.49
PARZIALI PROGETTO		3.18			27.00					0.50	2.25
QUOTE PROGETTO		77.65								78.03	75.78

PARZIALI TERRENO		4.00	4.00	4.00	4.00	4.00	4.00	4.00	4.00	4.00	
QUOTE TERRENO	77.29	77.05	76.77	76.45	76.10	75.73	75.34	74.87	74.63		
PARZIALI PROGETTO		19.51							1.50		
QUOTE PROGETTO									76.45		

PROFILO PAC07
SEZIONE PAC07-11
PROGRESSIVA 160.23

A RIPORTO m³ 3.83
C FINITURA PAV m² 0.56
D FONDAZIONE PAV m³ 2.20
E SCAVO FOSSO RIL m³ 0.34
L RINT SCOTICO RIL m² 1.80
M RINT SCOTICO SCV m² 0.47
a SCOTICO RILEVATO m 9.13
b SCOTICO SCAVO m 5.74
c IDROSEMINA m 2.48

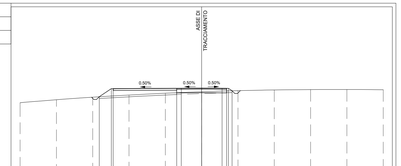

PARZIALI TERRENO		4.00	4.00	4.00	4.00	4.00	4.00	4.00	4.00	4.00	
QUOTE TERRENO	72.44	72.77	73.05	73.28	73.48	73.64	73.76	73.84	73.88	73.88	73.86
PARZIALI PROGETTO			1.93		7.00	1.50	2.25	2.25	1.50	1.50	
QUOTE PROGETTO			73.98			74.98	74.99	74.02	75.38	75.38	

PROFILO PAC07
SEZIONE PAC07-15
PROGRESSIVA 197.33

B SCAVO m³ 38.55
C FINITURA PAV m² 2.38
D FONDAZIONE PAV m³ 11.05
M RINT SCOTICO SCV m² 0.06
b SCOTICO SCAVO m 29.24
c IDROSEMINA m 3.74

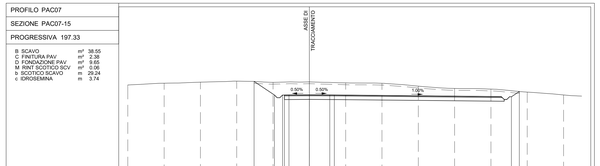

PARZIALI TERRENO		4.00	4.00	4.00	4.00	4.00	4.00	4.00	4.00	4.00	
QUOTE TERRENO	76.39	76.58	76.70	76.81	76.88	76.73	76.42	76.56	76.26	76.01	75.94
PARZIALI PROGETTO					2.24	0.90	1.50	2.25	2.25	19.51	1.50
QUOTE PROGETTO					76.75	76.73	75.23	75.23	75.25		77.09

PROFILO PAC07
SEZIONE PAC07-18
PROGRESSIVA 235.33

A RIPORTO m³ 0.24
B SCAVO m³ 92.39
C FINITURA PAV m² 5.89
D FONDAZIONE PAV m³ 20.21
E SCAVO FOSSO RIL m³ 0.15
F SCAVO PUNTO m³ 51.38
G RINTERRO PUNTO m³ 31.80
L RINT SCOTICO RIL m² 0.21
M RINT SCOTICO SCV m² 0.03
a SCOTICO RILEVATO m 1.39
b SCOTICO SCAVO m 54.61
c IDROSEMINA m 4.70

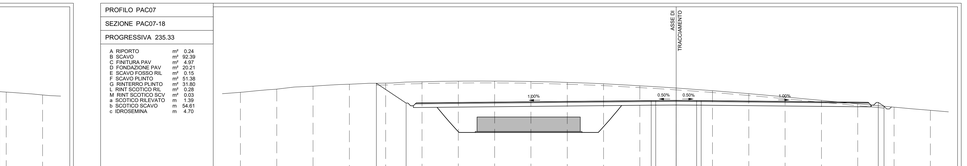

PARZIALI TERRENO		4.00	4.00	4.00	4.00	4.00	4.00	4.00	4.00	4.00	
QUOTE TERRENO	76.58	76.93	77.26	77.47	77.59	77.74	77.81	77.82	77.78	77.67	77.52
PARZIALI PROGETTO				3.28		27.00				0.50	2.25
QUOTE PROGETTO				77.05		74.35				78.03	75.78

PARZIALI TERRENO		4.00	4.00	4.00	4.00	4.00	4.00	4.00	4.00	4.00	
QUOTE TERRENO	77.30	77.05	76.76	76.43	76.07	75.69	75.31	74.85	74.60		
PARZIALI PROGETTO		19.51							1.50		
QUOTE PROGETTO									76.45		

Rev0	Emissione				07/2023
REV.	DESCRIZIONE	DISEGN.	CONTROL.	APPROV.	DATA

Montana
MontanaSpA
Via Carlo Ingegnoli Fumagalli 3
20133 Milano
Tel +39 02 58 32 35 75
Fax +39 02 58 32 39 60
www.montanaholdings.com
P.IVA 12062270159
Cap.Soc 600.000,00€
Milano | Londra | Parigi | Roma | Cagliari | Rome | Varsavia

Committente
Paceco S.r.l.
PACECO S.R.L.
VIA ANGELO FUMAGALLI 6, 20143 MILANO

Progettisti
ING. LAURA CONTI
Iscritto all'Ordine degli Ingegneri della Provincia di Pavia al n. 1726

Oggetto
IMPIANTO EOLICO DA 108 MW
COMUNE DI PACECO (TP), MISILISCEMI (TP) e TRAPANI (TP)

Tavola
PAC07 – SEZIONI TRASVERSALI PIAZZOLA

N. Tav.
T12.7a

No. RE 2995_5531_PAC_RTE_T12.7_REVO_PAC07-SEZIONI TRASVERSALI PIAZZOLA

Scala 1:200

E' VIETATA LA RIPRODUZIONE DI QUESTO DOCUMENTO SENZA PREVENTIVA AUTORIZZAZIONE SCRITTA DELLA MONTANA SPA

PROFILO PAC07

SEZIONE PAC07-19

PROGRESSIVA 245.33

A RIPORTO	m²	0.57
B SCAVO	m²	93.80
C FINITURA PAV	m²	4.96
D FONDAZIONE PAV	m²	20.20
E SCAVO FOSSO RIL	m²	0.15
F SCAVO PLINTO	m²	83.65
G RINTERRO PLINTO	m²	26.76
L RINT SCOTICO RIL	m²	0.35
M RINT SCOTICO SCV	m²	0.26
a SCOTICO RILEVATO	m	1.77
b SCOTICO SCAVO	m	55.10
c IDROSEMINA	m	5.75

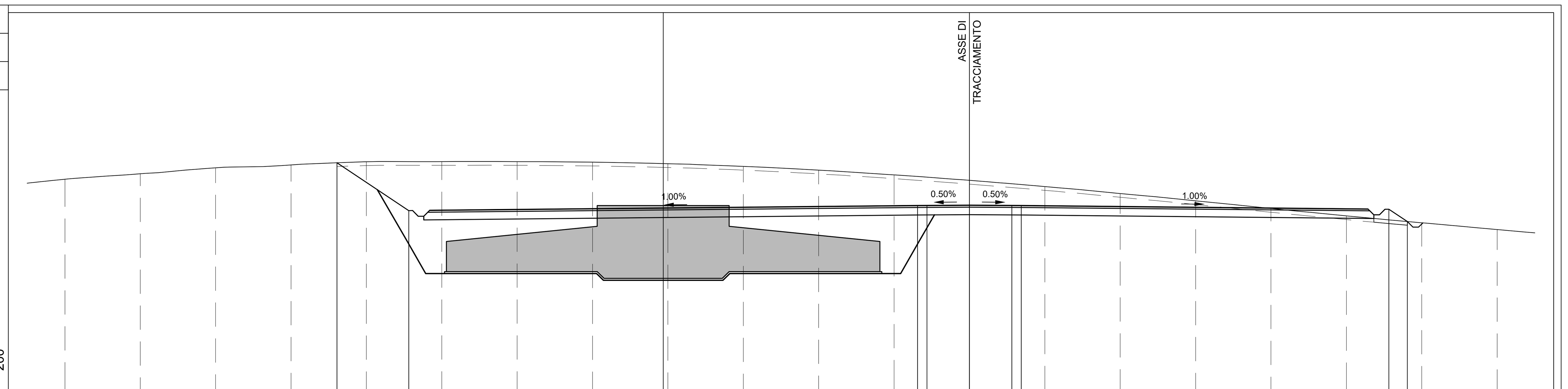

66

200

200

PARZIALI TERRENO	4.00 – 4.00 – 4.00 – 4.00 – 4.00 – 4.00 – 4.00 – 4.00 – 4.00 – 4.00 – 4.00 – 4.00 – 4.00 – 4.00 – 4.00 – 4.00 – 4.00 – 4.00 – 4.00
QUOTE TERRENO	77.16 – 77.45 – 77.77 – 77.92 – 78.08 – 78.10 – 78.09 – 78.06 – 77.98 – 77.84 – 77.64 – 77.39 – 77.10 – 76.77 – 76.40 – 76.02 – 75.61 – 75.22 – 74.85 – 74.49
PARZIALI PROGETTO	3.81 – 27.00 – 0.50 – 2.25 – 2.25 – 0.50 – 19.51 – 0.97
QUOTE PROGETTO	78.03 – 75.49 – 75.77 – 75.77 – 75.78 – 75.77 – 75.77 – 75.57 – 74.92

PROFILO PAC07

SEZIONE PAC07-20

PROGRESSIVA 255.83

A RIPORTO	m²	0.72
B SCAVO	m²	96.85
C FINITURA PAV	m²	4.98
D FONDAZIONE PAV	m²	20.16
E SCAVO FOSSO RIL	m²	0.15
F SCAVO PLINTO	m²	51.90
G RINTERRO PLINTO	m²	35.60
L RINT SCOTICO RIL	m²	0.54
M RINT SCOTICO SCV	m²	0.26
a SCOTICO RILEVATO	m	2.73
b SCOTICO SCAVO	m	54.48
c IDROSEMINA	m	6.08

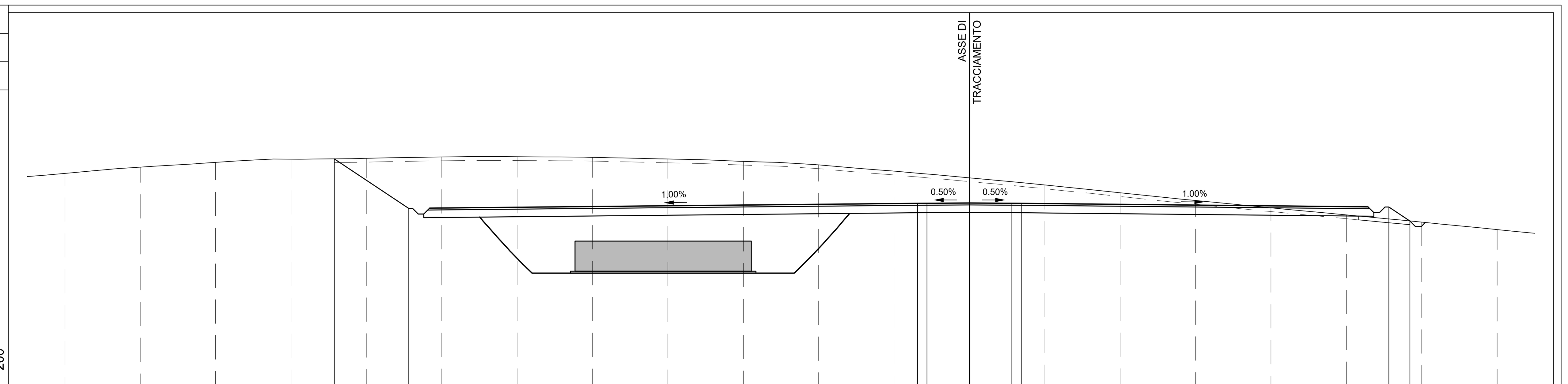

66

200

200

PARZIALI TERRENO	4.00 – 4.00 – 4.00 – 4.00 – 4.00 – 4.00 – 4.00 – 4.00 – 4.00 – 4.00 – 4.00 – 4.00 – 4.00 – 4.00 – 4.00 – 4.00 – 4.00 – 4.00 – 4.00
QUOTE TERRENO	77.46 – 77.79 – 78.04 – 78.22 – 78.26 – 78.33 – 78.35 – 78.32 – 78.22 – 78.10 – 77.91 – 77.58 – 77.22 – 76.84 – 76.43 – 76.02 – 75.63 – 75.25 – 74.87 – 74.47
PARZIALI PROGETTO	3.95 – 27.00 – 0.50 – 2.25 – 2.25 – 0.50 – 19.51 – 1.11
QUOTE PROGETTO	78.23 – 75.60 – 75.87 – 75.87 – 75.88 – 75.87 – 75.87 – 75.67 – 74.93

PROFILO PAC07

SEZIONE PAC07-21

PROGRESSIVA 258.84

B SCAVO	m²	94.75
C FINITURA PAV	m²	3.54
D FONDAZIONE PAV	m²	14.28
F SCAVO PLINTO	m²	10.09
G RINTERRO PLINTO	m²	10.09
M RINT SCOTICO SCV	m²	0.06
b SCOTICO SCAVO	m	42.39
c IDROSEMINA	m	5.81

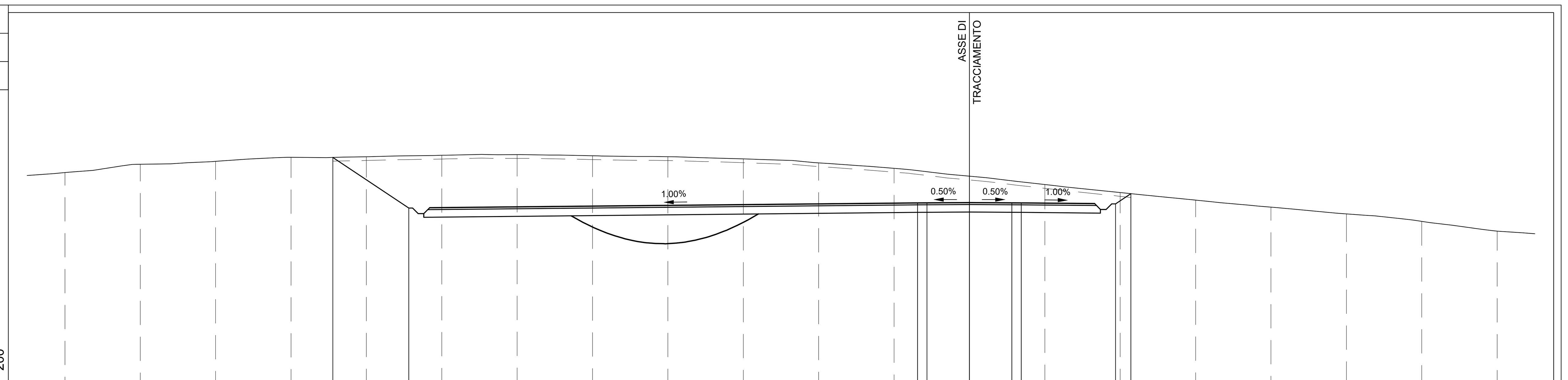

66

200

200

PARZIALI TERRENO	4.00 – 4.00 – 4.00 – 4.00 – 4.00 – 4.00 – 4.00 – 4.00 – 4.00 – 4.00 – 4.00 – 4.00 – 4.00 – 4.00 – 4.00 – 4.00 – 4.00 – 4.00 – 4.00
QUOTE TERRENO	77.51 – 77.95 – 78.11 – 78.32 – 78.35 – 78.43 – 78.46 – 78.40 – 78.35 – 78.23 – 78.03 – 77.74 – 77.32 – 76.88 – 76.45 – 76.05 – 75.67 – 75.32 – 74.92 – 74.40
PARZIALI PROGETTO	4.03 – 27.00 – 0.50 – 2.25 – 2.25 – 0.50 – 5.00 – 0.81
QUOTE PROGETTO	78.31 – 75.63 – 75.90 – 75.90 – 75.91 – 75.90 – 75.90 – 75.85 – 76.39

PACECO
PIANTA CHIAVE

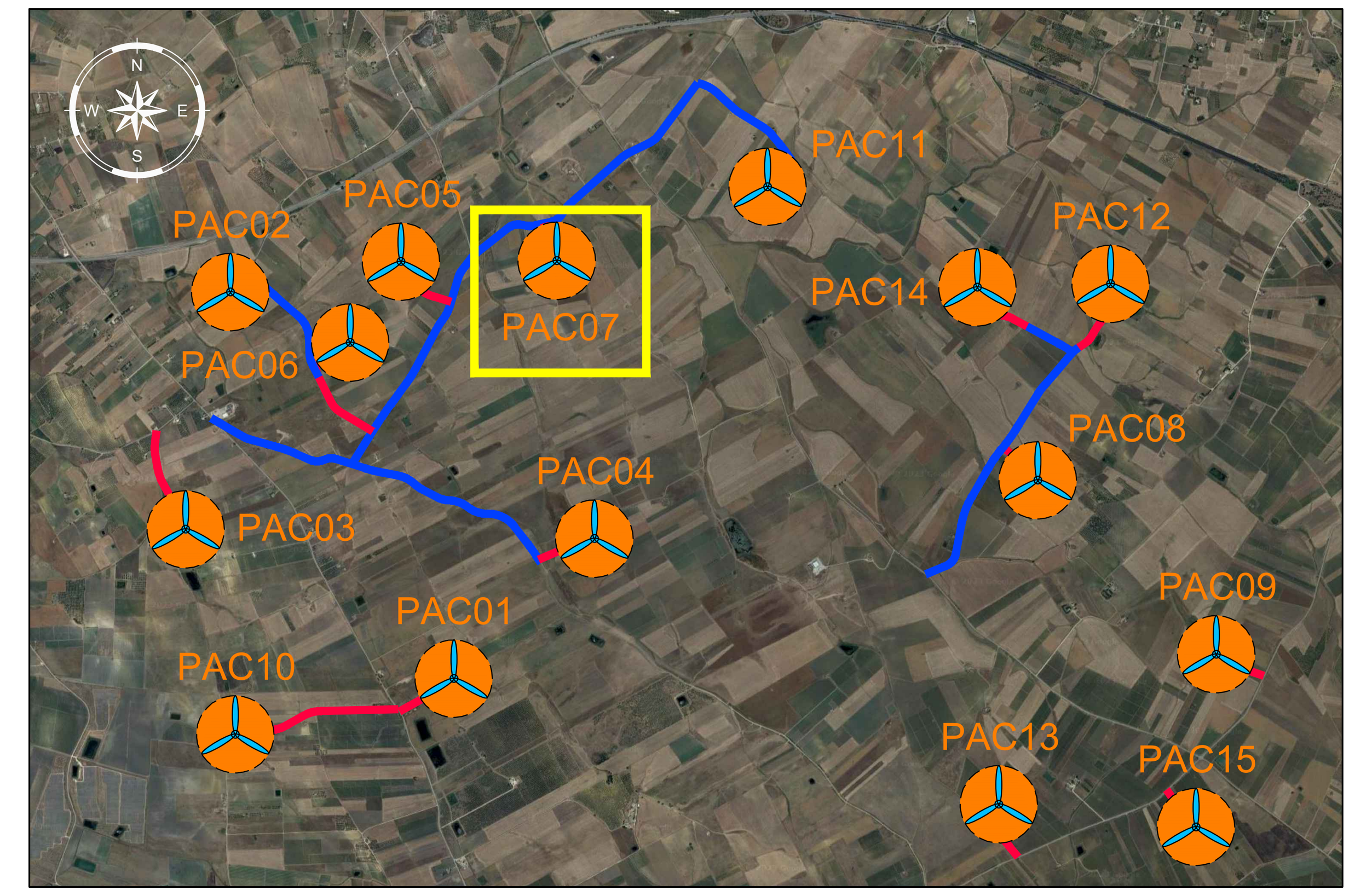

LEGENDA PIANTA CHIAVE

PIAZZOLA CON ROTORE EOLICO

PISTA DI ACCESSO ALLA PIAZZOLA

VIABILITA' ESISTENTE DA ADEGUARE

NOTE:
- PER LE UBICAZIONI E LE DIMENSIONI RELATIVE ALLE OPERE IDRAULICHE SI VEDANO LE TAVOLE SPECIFICHE.

REV.	DESCRIZIONE	DISEGN.	CONTROL.	APPROV.	DATA
Rev0	Emissione	TK	EL	LC	07/2023

Montana

Montana S.p.A
Via Carlo Angelo Fumagalli, 6.
20143 Milano

Tel. +39.02.54118173
Fax +39.02.54129890
www.montanambiente.com

P.IVA 10414270156
Cap. Soc. 600.000,00 €

Milano (sede certificata ISO) | Brescia | Palermo | Cagliari | Roma | Siracusa

Committente

PACECO S.R.L.

PACECO S.R.L.
VIA ANGELO FUMAGALLI 6, 20143 MILANO

Progettisti

ING. LAURA CONTI
Iscritta all'Ordine degli Ingegneri della Provincia di Pavia al n. 1726

Oggetto

IMPIANTO EOLICO DA 108 MW
COMUNE DI PACECO (TP), MISILISCEMI (TP) e TRAPANI (TP)

Tavola

PAC07 – SEZIONI TRASVERSALI PIAZZOLA

N. Tav. T12.7b

Ns. Rif. 2995_5531_PAC_PFTE_T12.7_REV0_PAC07–SEZIONI TRASVERSALI PIAZZOLA

Scala 1:200

È VIETATA LA RIPRODUZIONE DI QUESTO DOCUMENTO SENZA PREVENTIVA AUTORIZZAZIONE SCRITTA DELLA MONTANA SPA