PACECO
PIANTA CHIAVE

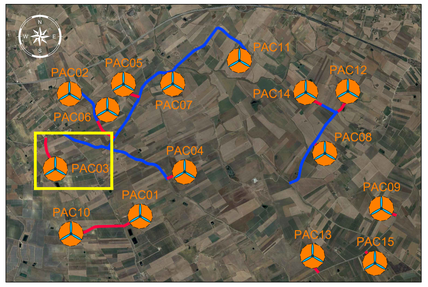

LEGENDA PIANTA CHIAVE

- PIAZZOLA CON ROTORE EOLICO
- PISTA DI ACCESSO ALLA PIAZZOLA
- VIABILITA' ESISTENTE DA ADEGUARE

NOTE:
- PER LE UBICAZIONI E LE DIMENSIONI RELATIVE ALLE OPERE IDRAULICHE SI VEDANO LE TAVOLE SPECIFICHE.

PROFILO PAC03
SEZIONE PAC03-1
PROGRESSIVA 20.00

A RIPORTO	m³	4.77
B SCAVO	m³	1.36
C FINITURA PAV	m²	1.11
D FONDAZIONE PAV	m²	4.46
E SCAVO FOSSO RIL	m³	0.47
H SCAVO GRADON	m³	0.75
I RINTERRO GRADON	m³	0.73
L RINT SCOTICO RIL	m³	0.05
M RINT SCOTICO SCV	m³	0.05
a SCOTICO RILEVATO	m	6.84
b SCOTICO SCAVO	m	7.12
c IDROSEMINA	m	2.94

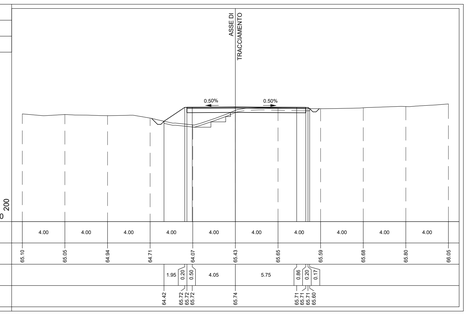

PROFILO PAC03
SEZIONE PAC03-2
PROGRESSIVA 35.00

A RIPORTO	m³	2.07
B SCAVO	m³	0.64
C FINITURA PAV	m²	0.59
D FONDAZIONE PAV	m²	2.41
E SCAVO FOSSO RIL	m³	0.40
H SCAVO GRADON	m³	0.66
I RINTERRO GRADON	m³	0.66
L RINT SCOTICO RIL	m³	0.89
M RINT SCOTICO SCV	m³	0.06
a SCOTICO RILEVATO	m	4.55
b SCOTICO SCAVO	m	3.70
c IDROSEMINA	m	2.40

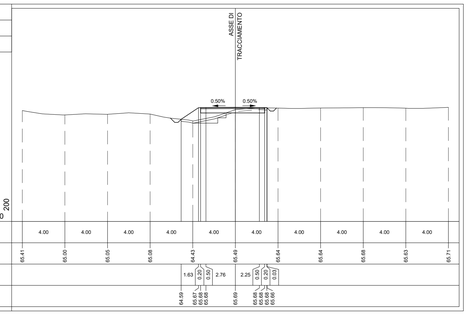

PROFILO PAC03
SEZIONE PAC03-3
PROGRESSIVA 50.00

A RIPORTO	m³	0.23
B SCAVO	m³	1.48
C FINITURA PAV	m²	0.55
D FONDAZIONE PAV	m²	2.21
E SCAVO FOSSO RIL	m³	0.17
L RINT SCOTICO RIL	m³	0.18
M RINT SCOTICO SCV	m³	0.12
a SCOTICO RILEVATO	m	0.93
b SCOTICO SCAVO	m	6.91
c IDROSEMINA	m	1.39

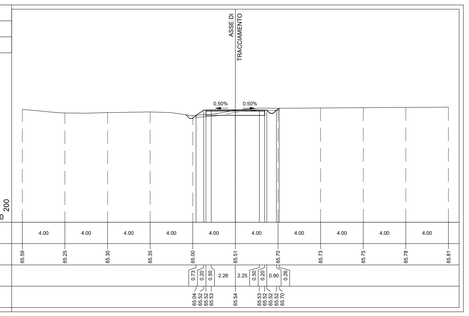

PROFILO PAC03
SEZIONE PAC03-4
PROGRESSIVA 60.77

A RIPORTO	m³	0.40
B SCAVO	m³	0.55
C FINITURA PAV	m²	0.56
D FONDAZIONE PAV	m²	2.20
E SCAVO FOSSO RIL	m³	0.27
L RINT SCOTICO RIL	m³	0.53
M RINT SCOTICO SCV	m³	0.21
a SCOTICO RILEVATO	m	2.71
b SCOTICO SCAVO	m	4.85
c IDROSEMINA	m	0.94

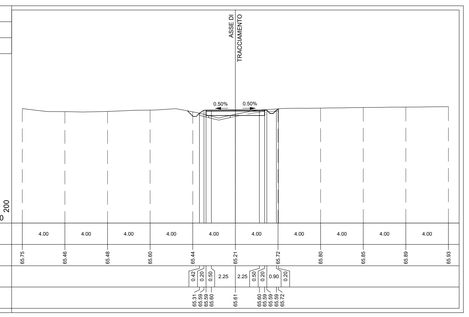

PROFILO PAC03
SEZIONE PAC03-5
PROGRESSIVA 75.00

A RIPORTO	m³	0.36
B SCAVO	m³	1.18
C FINITURA PAV	m²	0.54
D FONDAZIONE PAV	m²	2.21
E SCAVO FOSSO RIL	m³	0.27
L RINT SCOTICO RIL	m³	0.41
M RINT SCOTICO SCV	m³	0.10
a SCOTICO RILEVATO	m	2.42
b SCOTICO SCAVO	m	5.37
c IDROSEMINA	m	1.28

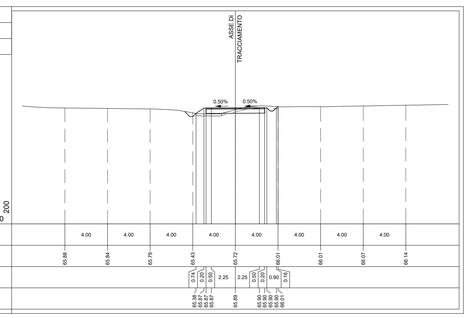

PROFILO PAC03
SEZIONE PAC03-6
PROGRESSIVA 89.00

A RIPORTO	m³	0.28
B SCAVO	m³	0.01
C FINITURA PAV	m²	0.55
D FONDAZIONE PAV	m²	2.20
E SCAVO FOSSO RIL	m³	0.36
L RINT SCOTICO RIL	m³	0.26
M RINT SCOTICO SCV	m³	0.24
a SCOTICO RILEVATO	m	1.56
b SCOTICO SCAVO	m	5.50
c IDROSEMINA	m	1.54

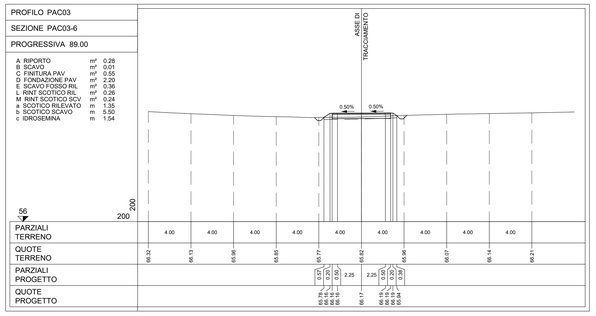

PROFILO PAC03
SEZIONE PAC03-7
PROGRESSIVA 100.00

A RIPORTO	m³	1.83
C FINITURA PAV	m²	0.55
D FONDAZIONE PAV	m²	2.20
E SCAVO FOSSO RIL	m³	0.40
H SCAVO GRADON	m³	0.39
I RINTERRO GRADON	m³	0.39
L RINT SCOTICO RIL	m³	0.97
M RINT SCOTICO SCV	m³	0.22
a SCOTICO RILEVATO	m	4.97
b SCOTICO SCAVO	m	2.60
c IDROSEMINA	m	2.21

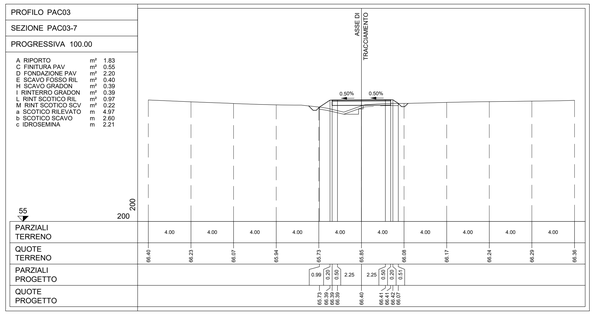

PROFILO PAC03
SEZIONE PAC03-8
PROGRESSIVA 113.45

A RIPORTO	m³	3.65
C FINITURA PAV	m²	0.54
D FONDAZIONE PAV	m²	2.20
E SCAVO FOSSO RIL	m³	0.38
H SCAVO GRADON	m³	0.92
I RINTERRO GRADON	m³	0.92
L RINT SCOTICO RIL	m³	1.56
a SCOTICO RILEVATO	m	8.03
c IDROSEMINA	m	2.70

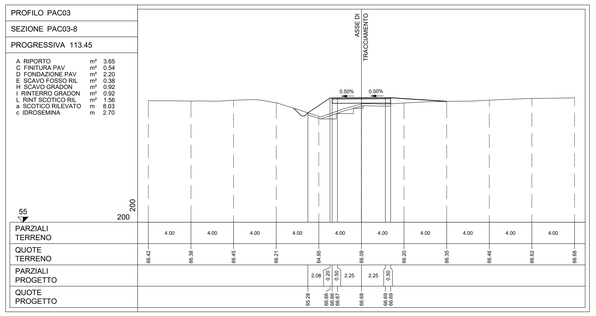

PROFILO PAC03
SEZIONE PAC03-9
PROGRESSIVA 125.00

A RIPORTO	m³	0.02
B SCAVO	m³	1.53
C FINITURA PAV	m²	0.56
D FONDAZIONE PAV	m²	2.19
E SCAVO FOSSO RIL	m³	0.33
L RINT SCOTICO RIL	m³	0.11
a SCOTICO RILEVATO	m	0.58
b SCOTICO SCAVO	m	5.50
c IDROSEMINA	m	0.61

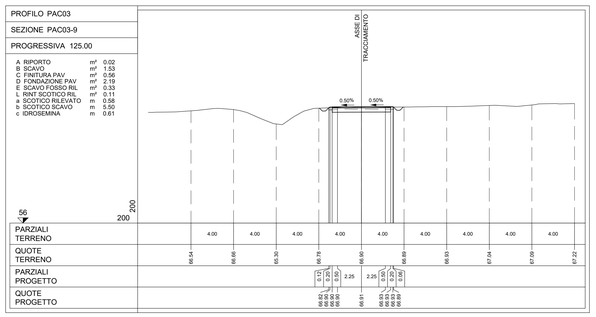

PROFILO PAC03
SEZIONE PAC03-10
PROGRESSIVA 137.90

A RIPORTO	m³	0.25
B SCAVO	m³	0.99
C FINITURA PAV	m²	0.55
D FONDAZIONE PAV	m²	2.20
E SCAVO FOSSO RIL	m³	0.29
L RINT SCOTICO RIL	m³	1.27
a SCOTICO RILEVATO	m	0.61
b SCOTICO SCAVO	m	5.52
c IDROSEMINA	m	1.53

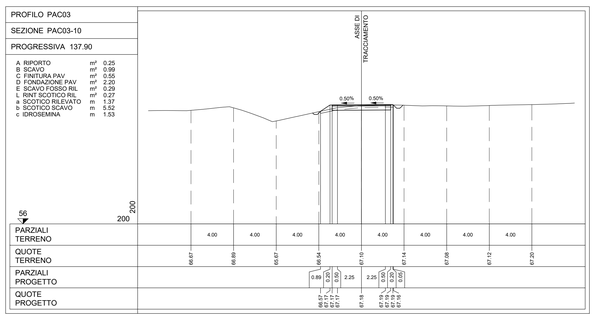

PROFILO PAC03
SEZIONE PAC03-11
PROGRESSIVA 150.00

A RIPORTO	m³	0.21
B SCAVO	m³	1.12
C FINITURA PAV	m²	0.50
D FONDAZIONE PAV	m²	2.20
E SCAVO FOSSO RIL	m³	0.28
L RINT SCOTICO RIL	m³	0.25
a SCOTICO RILEVATO	m	1.28
b SCOTICO SCAVO	m	5.51
c IDROSEMINA	m	1.43

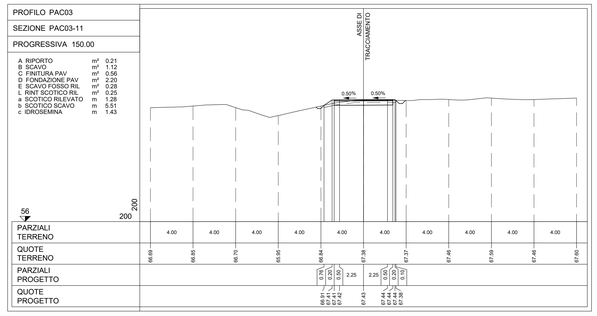

PROFILO PAC03
SEZIONE PAC03-12
PROGRESSIVA 166.12

A RIPORTO	m³	0.06
B SCAVO	m³	1.87
C FINITURA PAV	m²	0.56
D FONDAZIONE PAV	m²	2.20
E SCAVO FOSSO RIL	m³	0.14
L RINT SCOTICO RIL	m³	0.10
M RINT SCOTICO SCV	m³	0.04
a SCOTICO RILEVATO	m	0.51
b SCOTICO SCAVO	m	6.87
c IDROSEMINA	m	0.89

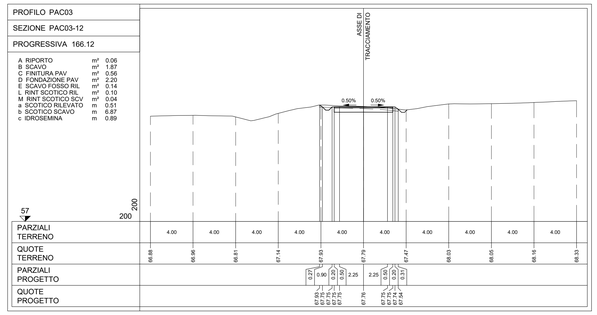

PROFILO PAC03
SEZIONE PAC03-13
PROGRESSIVA 175.00

A RIPORTO	m³	0.71
C FINITURA PAV	m²	0.56
D FONDAZIONE PAV	m²	2.20
E SCAVO FOSSO RIL	m³	0.42
L RINT SCOTICO RIL	m³	1.02
M RINT SCOTICO SCV	m³	0.18
a SCOTICO RILEVATO	m	5.12
b SCOTICO SCAVO	m	1.90
c IDROSEMINA	m	1.72

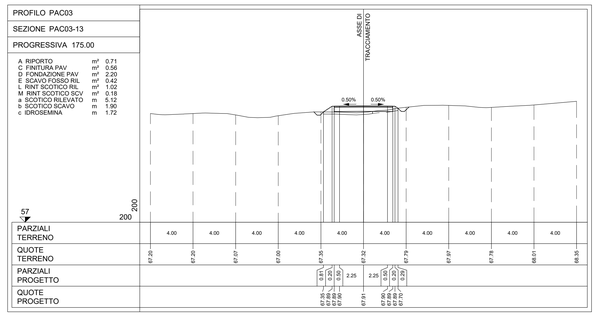

PROFILO PAC03
SEZIONE PAC03-14
PROGRESSIVA 200.00

A RIPORTO	m³	0.18
B SCAVO	m³	0.52
C FINITURA PAV	m²	0.54
D FONDAZIONE PAV	m²	2.20
E SCAVO FOSSO RIL	m³	0.21
L RINT SCOTICO RIL	m³	0.16
M RINT SCOTICO SCV	m³	0.27
a SCOTICO RILEVATO	m	0.74
b SCOTICO SCAVO	m	7.00
c IDROSEMINA	m	1.27

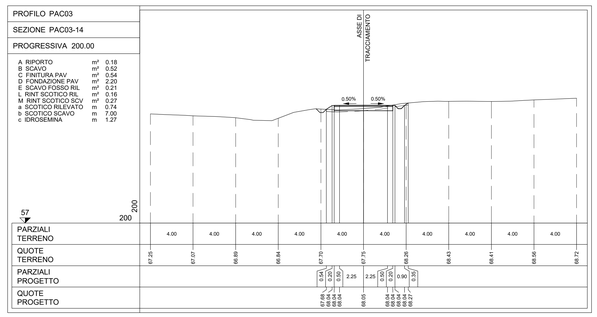

PROFILO PAC03
SEZIONE PAC03-15
PROGRESSIVA 213.32

A RIPORTO	m³	0.03
B SCAVO	m³	1.08
C FINITURA PAV	m²	0.56
D FONDAZIONE PAV	m²	2.20
E SCAVO FOSSO RIL	m³	0.38
L RINT SCOTICO RIL	m³	0.31
a SCOTICO RILEVATO	m	0.61
b SCOTICO SCAVO	m	5.50
c IDROSEMINA	m	0.66

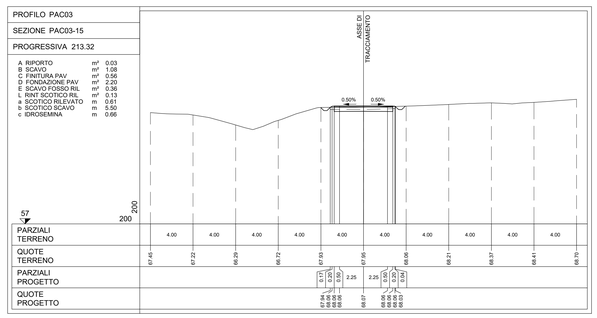

Rev0	Emissione	TK	IG	LC	07/2023
REV.	DESCRIZIONE	DISEGN.	CONTROLL.	APPROV.	DATA

Montana
Montana S.p.A.
Via Cefalonia 70
25124 Brescia
Tel. +39.030.2425825
Fax +39.030.2425800
www.montanaspa.com
info@montanaspa.com
P.IVA IT00427270286
Cod. Fisc. 00335520174
Milano | Lecco-Como-Varese-Sondrio | Brescia | Palermo | Cagliari | Roma | Siracusa

Committente
Paceco S.R.L.
PACECO S.R.L.
VIA ANGELO FUMAGALLI 6, 20143 MILANO

Progettisti:
ING. LAURA CONTI
Iscritta all'Ordine degli Ingegneri della Provincia di Pavia al n. 1726

Oggetto
IMPIANTO EOLICO DA 108 MW
COMUNE DI PACECO (TP), MISILISCEMI (TP) e TRAPANI (TP)

Titolo
PAC03 – SEZIONI TRASVERSALI VIABILITA'

N. Tav.
T13.03a

No. Rif. 2995_5531_PAC_PFTE_T13.3_REV0_PAC03-SEZIONI TRASVERSALI VIABILITA'
Scala 1:200

E' VIETATA LA RIPRODUZIONE DI QUESTO DOCUMENTO SENZA PREVENTIVA AUTORIZZAZIONE SCRITTA DELLA MONTANA SPA

PROFILO PAC03

SEZIONE PAC03-16

PROGRESSIVA 225.00

B SCAVO	m³	2.69
C FINITURA PAV	m²	0.56
D FONDAZIONE PAV	m³	2.20
E SCAVO FOSSO RIL	m³	0.36
b SCOTICO SCAVO	m	8.05
c IDROSEMINA	m	0.42

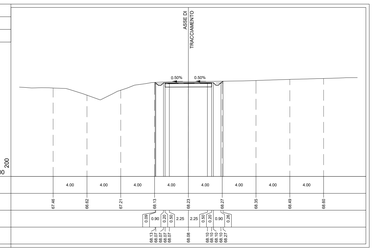

PROFILO PAC03

SEZIONE PAC03-17

PROGRESSIVA 250.00

A RIPORTO	m³	0.22
B SCAVO	m³	1.64
C FINITURA PAV	m²	0.54
D FONDAZIONE PAV	m³	2.03
E SCAVO FOSSO RIL	m³	0.21
L RINT SCOTICO RIL	m³	0.20
M RINT SCOTICO SCV	m³	0.07
a SCOTICO RILEVATO	m	0.98
b SCOTICO SCAVO	m	5.24
c IDROSEMINA	m	1.24

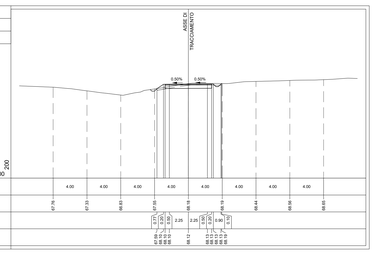

PROFILO PAC03

SEZIONE PAC03-18

PROGRESSIVA 261.32

A RIPORTO	m³	1.35
B SCAVO	m³	0.39
C FINITURA PAV	m²	0.56
D FONDAZIONE PAV	m³	2.20
E SCAVO FOSSO RIL	m³	0.15
L RINT SCOTICO RIL	m³	0.83
I RINTERRO GRADON	m³	0.84
L RINT SCOTICO RIL	m³	0.83
M RINT SCOTICO SCV	m³	0.17
a SCOTICO RILEVATO	m	8.13
b SCOTICO SCAVO	m	3.40
c IDROSEMINA	m	2.34

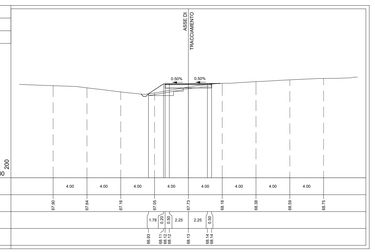

PROFILO PAC03

SEZIONE PAC03-19

PROGRESSIVA 275.00

A RIPORTO	m³	1.83
B SCAVO	m³	0.11
C FINITURA PAV	m²	0.56
D FONDAZIONE PAV	m³	2.20
E SCAVO FOSSO RIL	m³	0.38
H SCAVO GRADON	m³	0.67
I RINTERRO GRADON	m³	0.67
L RINT SCOTICO RIL	m³	0.83
M RINT SCOTICO SCV	m³	0.14
a SCOTICO RILEVATO	m	4.36
b SCOTICO SCAVO	m	2.60
c IDROSEMINA	m	1.91

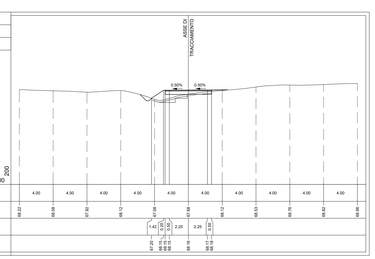

PROFILO PAC03

SEZIONE PAC03-20

PROGRESSIVA 287.65

A RIPORTO	m³	2.65
B SCAVO	m³	0.08
C FINITURA PAV	m²	0.54
D FONDAZIONE PAV	m³	2.20
E SCAVO FOSSO RIL	m³	0.38
H SCAVO GRADON	m³	0.67
I RINTERRO GRADON	m³	0.67
L RINT SCOTICO RIL	m³	1.09
a SCOTICO RILEVATO	m	5.98
b SCOTICO SCAVO	m	3.39
c IDROSEMINA	m	1.50

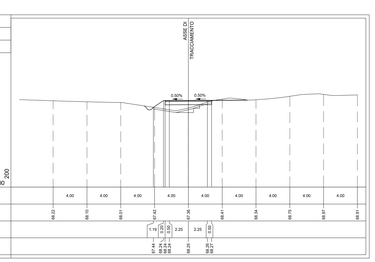

PROFILO PAC03

SEZIONE PAC03-21

PROGRESSIVA 300.00

A RIPORTO	m³	3.05
C FINITURA PAV	m²	0.56
D FONDAZIONE PAV	m³	2.20
E SCAVO FOSSO RIL	m³	0.36
L RINT SCOTICO RIL	m³	1.29
a SCOTICO RILEVATO	m	6.48
c IDROSEMINA	m	1.07

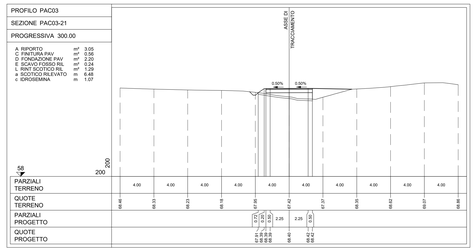

PROFILO PAC03

SEZIONE PAC03-22

PROGRESSIVA 313.98

A RIPORTO	m³	0.31
B SCAVO	m³	0.03
C FINITURA PAV	m²	0.54
D FONDAZIONE PAV	m³	2.01
E SCAVO FOSSO RIL	m³	0.21
L RINT SCOTICO RIL	m³	0.30
M RINT SCOTICO SCV	m³	0.16
a SCOTICO RILEVATO	m	1.49
b SCOTICO SCAVO	m	5.52
c IDROSEMINA	m	1.71

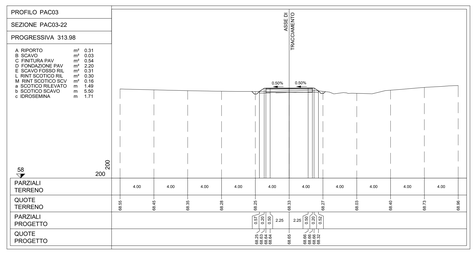

PROFILO PAC03

SEZIONE PAC03-23

PROGRESSIVA 325.00

A RIPORTO	m³	1.35
C FINITURA PAV	m²	0.56
D FONDAZIONE PAV	m³	2.20
E SCAVO FOSSO RIL	m³	0.31
L RINT SCOTICO RIL	m³	1.62
a SCOTICO RILEVATO	m	8.13
c IDROSEMINA	m	3.05

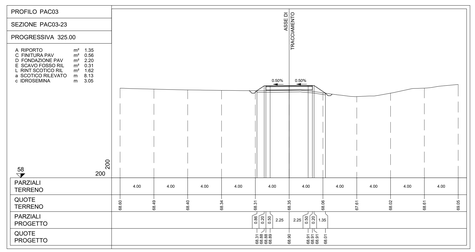

PROFILO PAC03

SEZIONE PAC03-24

PROGRESSIVA 350.00

A RIPORTO	m³	4.72
C FINITURA PAV	m²	0.55
D FONDAZIONE PAV	m³	2.20
E SCAVO FOSSO RIL	m³	0.37
L RINT SCOTICO RIL	m³	1.79
a SCOTICO RILEVATO	m	8.94
c IDROSEMINA	m	4.06

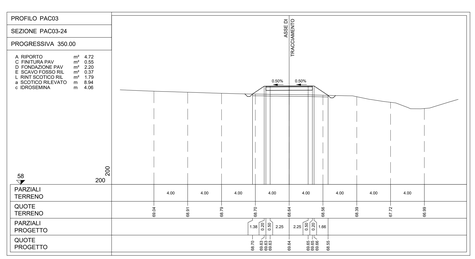

PROFILO PAC03

SEZIONE PAC03-25

PROGRESSIVA 361.98

A RIPORTO	m³	1.98
C FINITURA PAV	m²	0.54
D FONDAZIONE PAV	m³	2.20
E SCAVO FOSSO RIL	m³	0.34
L RINT SCOTICO RIL	m³	1.29
a SCOTICO RILEVATO	m	7.52
c IDROSEMINA	m	2.82

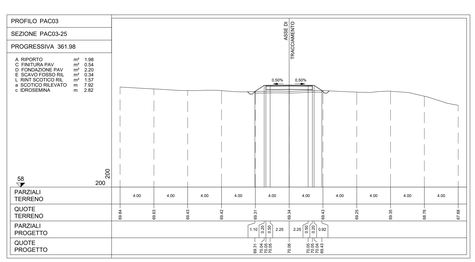

PROFILO PAC03

SEZIONE PAC03-26

PROGRESSIVA 375.00

A RIPORTO	m³	1.33
C FINITURA PAV	m²	0.56
D FONDAZIONE PAV	m³	2.20
E SCAVO FOSSO RIL	m³	0.36
L RINT SCOTICO RIL	m³	1.34
a SCOTICO RILEVATO	m	7.68
c IDROSEMINA	m	2.55

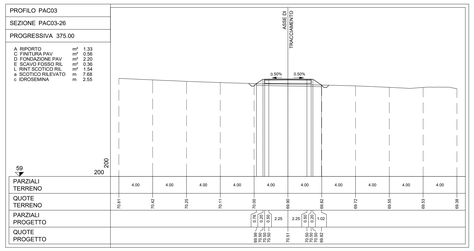

PROFILO PAC03

SEZIONE PAC03-27

PROGRESSIVA 400.00

A RIPORTO	m³	7.32
C FINITURA PAV	m²	0.54
D FONDAZIONE PAV	m³	2.20
E SCAVO FOSSO RIL	m³	0.36
L RINT SCOTICO RIL	m³	1.34
a SCOTICO RILEVATO	m	9.71
c IDROSEMINA	m	4.98

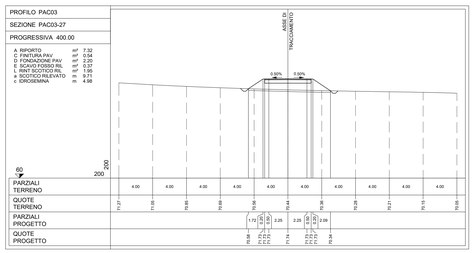

PROFILO PAC03

SEZIONE PAC03-28

PROGRESSIVA 425.00

A RIPORTO	m³	27.04
C FINITURA PAV	m²	0.56
D FONDAZIONE PAV	m³	2.20
E SCAVO FOSSO RIL	m³	0.36
L RINT SCOTICO RIL	m³	2.92
a SCOTICO RILEVATO	m	14.66
c IDROSEMINA	m	10.90

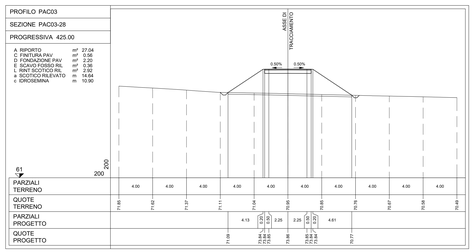

PROFILO PAC03

SEZIONE PAC03-29

PROGRESSIVA 450.00

A RIPORTO	m³	28.99
C FINITURA PAV	m²	0.54
D FONDAZIONE PAV	m³	2.20
E SCAVO FOSSO RIL	m³	0.37
L RINT SCOTICO RIL	m³	2.98
a SCOTICO RILEVATO	m	14.97
c IDROSEMINA	m	11.29

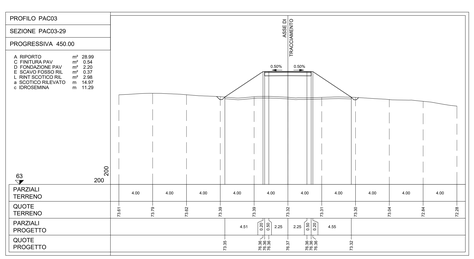

PROFILO PAC03

SEZIONE PAC03-30

PROGRESSIVA 475.00

A RIPORTO	m³	27.97
C FINITURA PAV	m²	0.54
D FONDAZIONE PAV	m³	2.20
E SCAVO FOSSO RIL	m³	0.35
L RINT SCOTICO RIL	m³	2.92
a SCOTICO RILEVATO	m	14.90
c IDROSEMINA	m	11.24

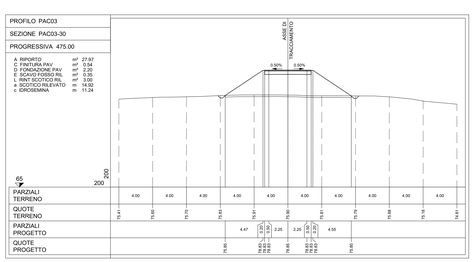

PACECO
PIANTA CHIAVE

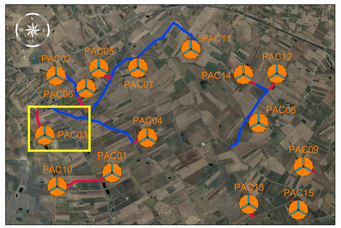

LEGENDA PIANTA CHIAVE

- PIAZZOLA CON ROTORE EOLICO
- PISTA DI ACCESSO ALLA PIAZZOLA
- VIABILITA' ESISTENTE DA ADEGUARE

NOTE:
- PER LE UBICAZIONI E LE DIMENSIONI RELATIVE ALLE OPERE IDRAULICHE SI VEDANO LE TAVOLE SPECIFICHE.

Rev0					07/2023
REV.	DESCRIZIONE	DISEGN.	CONTROL.	APPROV.	DATA

Montana
Montana S.p.A. Via Carlo Ingegnoli 6 - 20134 Milano
Tel.+39.02.34.53.675 Fax.+39.02.34.53.969 www.montanaengineering.com
P.IVA 12912770159 Cap.Soc.€200.000,00
Milano | Lecce-Lizzanello (MI) | Brescia | Palermo | Cagliari | Roma | Brescia

Committente: PACECO S.R.L.

PACECO S.R.L.
VIA ANGELO FUMAGALLI 6, 20143 MILANO

Progettisti:
ING. LAURA CONTI
Iscritto all'Ordine degli Ingegneri della Provincia di Pavia al n. 1726

Oggetto:
IMPIANTO EOLICO DA 108 MW
COMUNE DI PACECO (TP), MISILISCEMI (TP) e TRAPANI (TP)

Titolo:
PAC03 – SEZIONI TRASVERSALI VABILITA'

N. Tav. T13.03b

N. 40 2995_5531_PAC_PFTE_T13.3_REV0_PAC03-SEZIONI TRASVERSALI VABILITA'

Scala 1:200

E' VIETATA LA RIPRODUZIONE DI QUESTO DOCUMENTO SENZA PREVENTIVA AUTORIZZAZIONE SCRITTA DELLA MONTANA SPA