










QUADRO DI UNIONE 1:25.000

**LEGENDA**

-  Sito di produzione
-  Rete Natura 2000 - Aree S.I.C. e Z.P.S.
-  S.I.C. - ZPS IT9120007 - Murgia Alta (Regione Puglia)
-  ZPS IT9220135 - Gravine di Matera (Regione PBasilicata)
-  AREA DI RISPETTO Gravine di Matera (fonte: Piano Strutturale Comune di Matera)
-  Lago S. Giuliano e Timmari
-  SITO UNESCO (fonte: Piano Strutturale Comune di Matera)
-  Lame e gravine
-  Prati e pascoli naturali



## Anas SpA

Direzione Centrale Progettazione

### COLLEGAMENTO MEDIANO "MURGLIA – POLLINO"

TRATTO GIOIA DEL COLLE – MATERA – FERRANDINA – PISTICCI  
BY-PASS DI MATERA

PROGETTO DI FATTIBILITÀ TECNICO ECONOMICA

<p><b>IL PROGETTISTA</b> Dott. Ing. Dino Bonadies Ordine Ingegneri Provincia di Perugia n° AB29</p> <p><b>IL GEOLOGO:</b> Dott. Geol. Stefano Piazzoli Ordine Geologi Regione Umbria n° 107</p> <p><b>IL RESPONSABILE DEL S.I.A.</b> Dott. Arch. Enrico Rasimelli Ordine Architetti, Paisaggisti, Pianificatori e Conservatori Provincia di Perugia n° 430</p> <p><b>IL COORDINATORE PER LA SICUREZZA IN FASE DI PROGETTAZIONE</b> Dott. Ing. Dino Bonadies Ordine Ingegneri Provincia di Perugia n° AB29</p>	<p><b>IL GRUPPO DI PROGETTAZIONE:</b></p> <div style="display: flex; justify-content: space-between;"> <div style="text-align: center;">  MANDATARIA  MANDANTE  MANDANTE  MANDANTE</div> <div style="text-align: center;">  MANDATARIA  MANDANTE  MANDANTE</div> </div>
---	--

GESTIONE DELLE MATERIE					
PLANIMETRIA SITI DI PRODUZIONE SU PARCHI E AREE PROTETTE					
TAV. 1 DI 3					
CODICE PROGETTO PZ138	CODICE FILE T00_CA00_CAN_CT07_A	REVISIONE	SCALA:		
PROGETTO L0715Z	UN. PROC. 0020	N. PROG. 0020	CODICE ELAB. T00 CA00 CAN CT07	B	1:25.000
B	REVISIONE	GENNAIO 2022	PIAZZOLI	LOSPENNATO	BONADIES
A	PRIMA EMISSIONE	SETTEMBRE 2020	PIAZZOLI	LOSPENNATO	BONADIES
Revisione	Descrizione	Data	Redatto	Verificato	Approvato