

QUADRO DI UNIONE 1:25.000

TRACCIATO PRESCELTO

— TRACCIATO "A"

ALTERNATIVE DI TRACCIATO

— TRACCIATO "B"

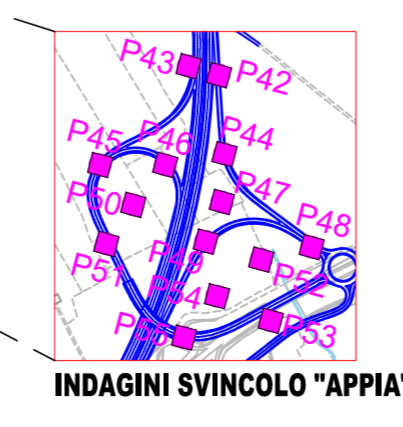
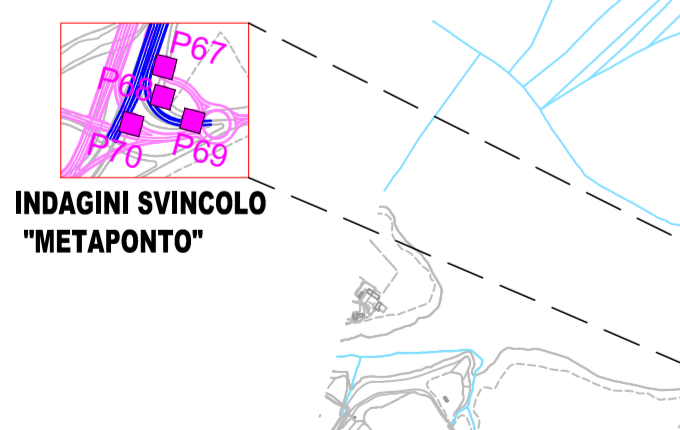
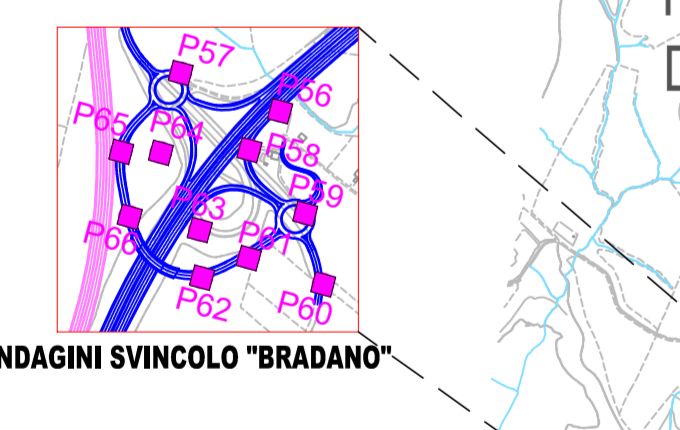
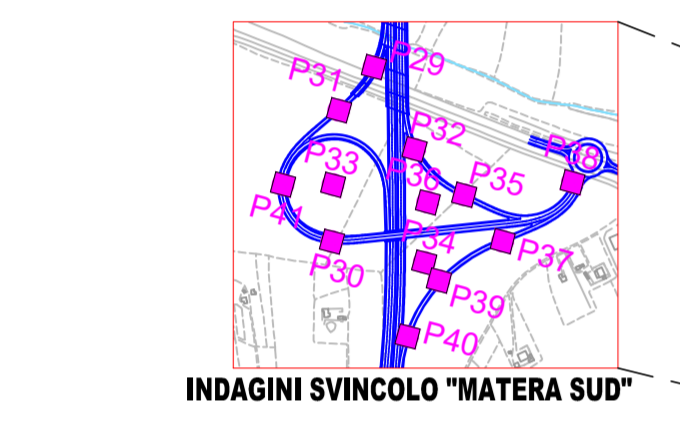
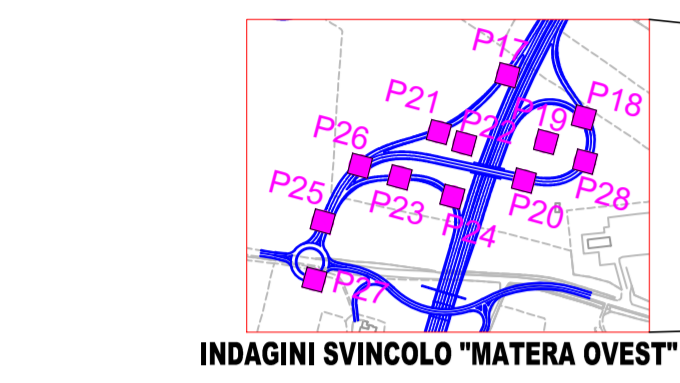
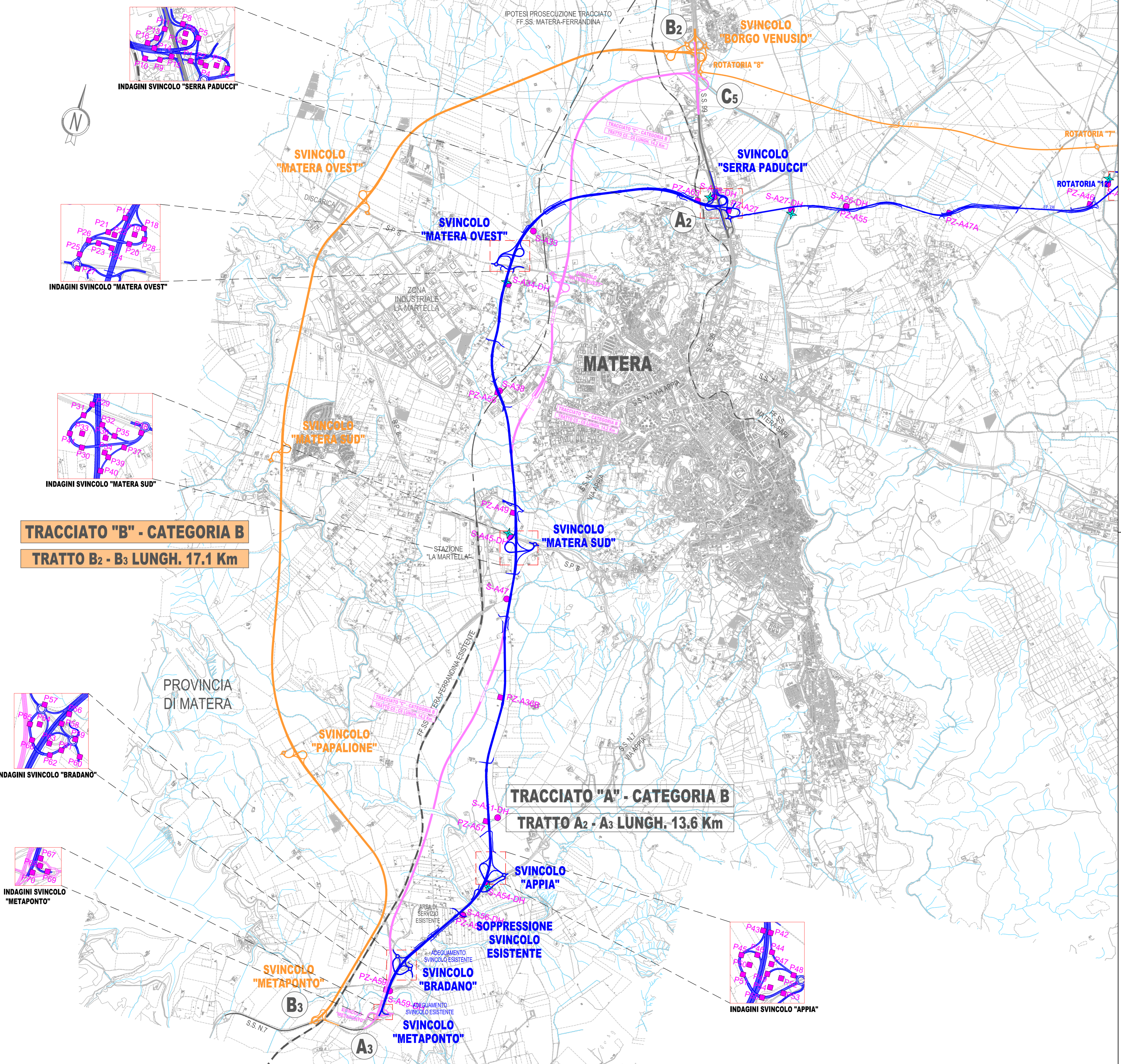
— TRACCIATO "B"

LEGENDA

- Indagini con prelievo di campioni ambientali
- S ● Sondaggio geognostico
- S...DH ● Sondaggio geognostico condizionato a DOWN HOLE
- PZ ■ Pozzetto esplorativo
- ★ Prelievo campioni acqua di falda dai piezometri installati

**TRACCIATO "B" - CATEGORIA B**  
**TRATTO B<sub>2</sub> - B<sub>3</sub> LUNGH. 17.1 Km**

**TRACCIATO "A" - CATEGORIA B**  
**TRATTO A<sub>2</sub> - A<sub>3</sub> LUNGH. 13.6 Km**





## Anas SpA

Direzione Centrale Progettazione

---

### COLLEGAMENTO MEDIANO "MURGIA - POLLINO"

TRATTO GIOIA DEL COLLE - MATERA - FERRANDINA - PISTICCI  
 BY-PASS DI MATERA

PROGETTO DI FATTIBILITÀ TECNICO ECONOMICA

<p><b>IL PROGETTISTA</b>          Dott. Ing. Dino Bonadies          Ordine Ingegneri Provincia di Perugia n° 4829</p> <p><b>IL GEOLOGO:</b>          Dott. Geol. Stefano Piazzoli          Ordine Geologi Regione Umbria n° 107</p> <p><b>IL RESPONSABILE DEL S.I.A.</b>          Dott. Arch. Erica Rasimelli          Ordine Architetti, Paesaggisti, Pianificatori e Conservatori          Provincia di Perugia n° 430</p> <p><b>IL COORDINATORE PER LA SICUREZZA IN FASE DI PROGETTAZIONE</b>          Dott. Ing. Dino Bonadies          Ordine Ingegneri Provincia di Perugia n° 4829</p>	<p><b>IL GRUPPO DI PROGETTAZIONE:</b></p> <div style="display: flex; justify-content: space-between;"> <div style="text-align: center;">               MANDATARIA         </div> <div style="text-align: center;">               MANDANTE         </div> <div style="text-align: center;">               MANDANTE         </div> <div style="text-align: center;">               MANDANTE         </div> </div>	<p>Ing. D. BONADIES              Ing. M. RASIMELLI              Ing. P. LOSPENNATO              Ing. S. PELLEGRINI              Ing. M. PROCACCI              Ing. R. CERQUIGLINI              Ing. M. CARAFFINI              Geom. M. BIRAGLIA</p> <p>Ing. N. SARACA              Ing. A. NUNZIATI              Ing. M. PROIETTI</p> <p>Ing. L. MONTERISI              Ing. G. CICIRIELLO</p> <p>Ing. F. PACCAPELO              Ing. S. GIOTTA</p>		
<p>VISTO: IL RESPONSABILE DEL PROCEDIMENTO</p>	<p>VISTO: IL VICE DIRETTORE AREA INGEGNERIA SPECIALISTICA DI AREA</p>	<p>VISTO: IL RESPONSABILE AREA</p>	<p>PROTOCOLLO</p>	<p>DATA</p>

### GESTIONE DELLE MATERIE

PLANIMETRIA CON UBICAZIONE DELLE INDAGINI AMBIENTALI  
 TAV. 3 DI 3

<p>CODICE PROGETTO PZ138</p>	<p>CODICE FILE T00_CA00_CAN_PU03_C</p>	<p>REVISIONE</p>	<p>SCALA: 1:25.000</p>
<p>PROGETTO L0715Z</p>	<p>UV. PROG. 0020</p>	<p>CODICE ELAB. T00 CA00 CAN PU03</p>	<p>C 1</p>
<p>C AGGIORNAMENTO</p>	<p>GENNAIO 2022</p>	<p>PIAZZOLI</p>	<p>LOSPENNATO</p>
<p>B AGGIORNAMENTO</p>	<p>GIUGNO 2021</p>	<p>PIAZZOLI</p>	<p>LOSPENNATO</p>
<p>A PRIMA EMISSIONE</p>	<p>SETTEMBRE 2020</p>	<p>PIAZZOLI</p>	<p>LOSPENNATO</p>
<p>Revisione</p>	<p>Descrizione</p>	<p>Data</p>	<p>Redatto</p>
<p>Verificato</p>	<p>Approvato</p>	<p></p>	<p></p>