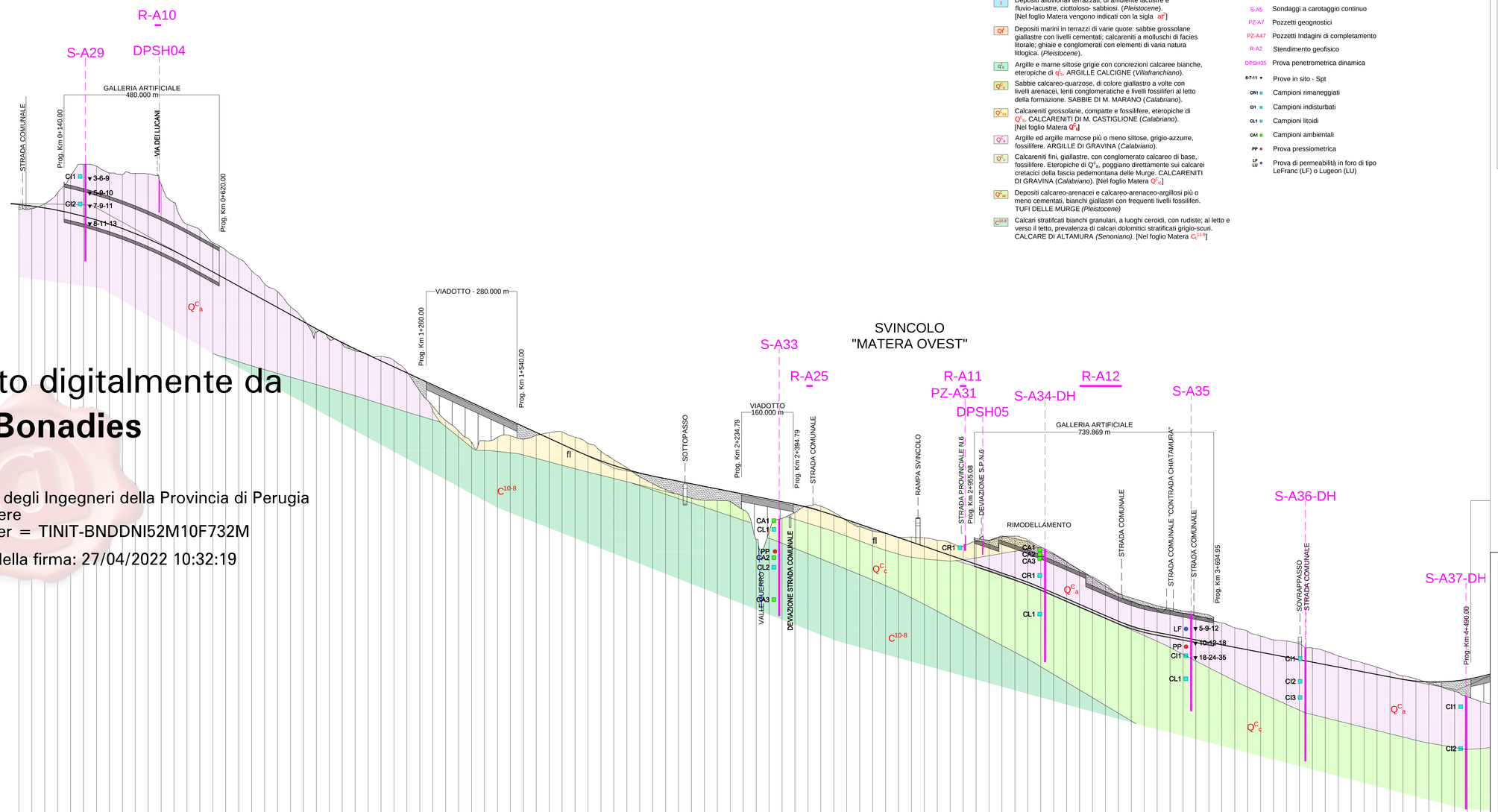

Firmato digitalmente da
Dino Bonadies

O = Ordine degli Ingegneri della Provincia di Perugia
T = Ingegnere
SerialNumber = TINIT-BNDDNI52M10F732M
C = IT
Data e ora della firma: 27/04/2022 10:32:19

LEGENDA

- Terreno di riporto.
- a^h-a^a Depositi alluvionali recenti e attuali.
- fl Depositi alluvionali terrazzati, di ambiente fluvio-lacustre, costituiti in prevalenza da sedimento siltosi, con lenti di sabbie e ciottoli. (*Pleistocene*).
- l Depositi alluvionali terrazzati, di ambiente lacustre e fluvio-lacustre, ciottoloso- sabbiosi. (*Pleistocene*). [Nel foglio Matera vengono indicati con la sigla at^2]
- Qf_c Depositi marini in terrazzi di varie quote: sabbie grossolane giallastre con livelli cementati; calcareniti a molluschi di facies litorale; ghiaie e conglomerati con elementi di varia natura litologica. (*Pleistocene*).
- q^1_{ta} Argille e marne siltose grigie con concrezioni calcaree bianche, eteropiche di q^1_b. ARGILLE CALCIGNE (*Villafranchiano*).
- Q^C_{ta} Sabbie calcareo-quarzose, di colore giallastro a volte con livelli arenacei, lenti conglomeratiche e livelli fossiliferi al letto della formazione. SABBIE DI M. MARANO (*Calabriano*).
- Q^C_{ta} Calcareniti grossolane, compatte e fossilifere, eteropiche di Q^C_c. CALCARENITI DI M. CASTIGLIONE (*Calabriano*). [Nel foglio Matera Q^C_a]
- Q^C_a Argille ed argille marnose più o meno siltose, grigio-azzurre, fossilifere. ARGILLE DI GRAVINA (*Calabriano*).
- Q^C_c Calcareniti fini, giallastre, con conglomerato calcareo di base, fossilifere. Eteropiche di Q^C_a, poggiano direttamente sui calcarei cretacici della fascia pedemontana delle Murge. CALCARENITI DI GRAVINA (*Calabriano*). [Nel foglio Matera Q^C_{tc}]
- Q^C_{tc} Depositi calcareo-arenacei e calcareo-arenaceo-argillosi più o meno cementati, bianchi giallastri con frequenti livelli fossiliferi. TUFI DELLE MURGE *(Pleistocene)*
- C^{10-8} Calcari stratifcati bianchi granulari, a luoghi ceroidi, con rudiste; al letto e verso il tetto, prevalenza di calcari dolomitici stratificati grigio-scuri. CALCARE DI ALTAMURA *(Senoniano).* [Nel foglio Matera C_k^{11-8}]

LEGENDA INDAGINI GEOGLOSTICHE E GEOFISICHE 2007

- PS2A Sondaggi a carotaggio continuo
- PG07 Pozzetti geognostici
- CPT0 Prova penetrometrica statica
- Vp2-Vs2 Stendimento geofisico

Indagini geognostiche / geofisiche 2020

- S-A5 Sondaggi a carotaggio continuo
- PZ-A7 Pozzetti geognostici
- PZ-A47 Pozzetti Indagini di completamento
- R-A2 Stendimento geofisico
- DPSH05 Prova penetrometrica dinamica
- 6-7-11 Prove in sito - Spt
- CR1 Campioni rimaneggiati
- CI1 Campioni indisturbati
- CL1 Campioni litoidi
- CA1 Campioni ambientali
- PP Prova pressiometrica
- LF LG Prova di permeabilità in foro di tipo LeFranc (LF) o Lugeon (LU)

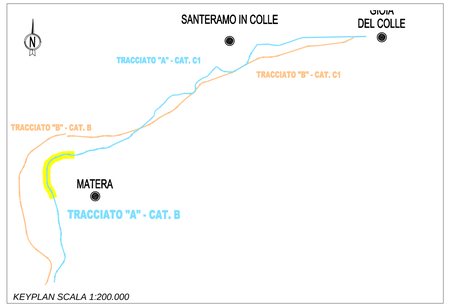

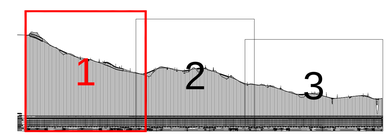

SCALA QUOTE 1:500
SCALA DISTANZE 1:5000

QT.RIF. 160.000

NUMERO SEZIONI	1 2 3 4 5 6 7 8 9 10 11 12 13 14 15 16 17 18 19 20 21 22 23 24 25 26 27 28 29 30 31 32 33 34 35 36 37 38 39 40 41 42 43 44 45 46 47 48 49 50 51 52 53 54 55 56 57 58 59 60 61 62 63 64 65 66 67 68 69 70 71 72 73 74 75 76 77 78 79 80 81 82 83 84 85 86 87 88 89 90 91 92 93 94 95 96 97 98 99 100 101 102 103 104 105 106 107 108 109 110 111 112 113 114
DISTANZE PARZIALI	40.00 40.00 40.00