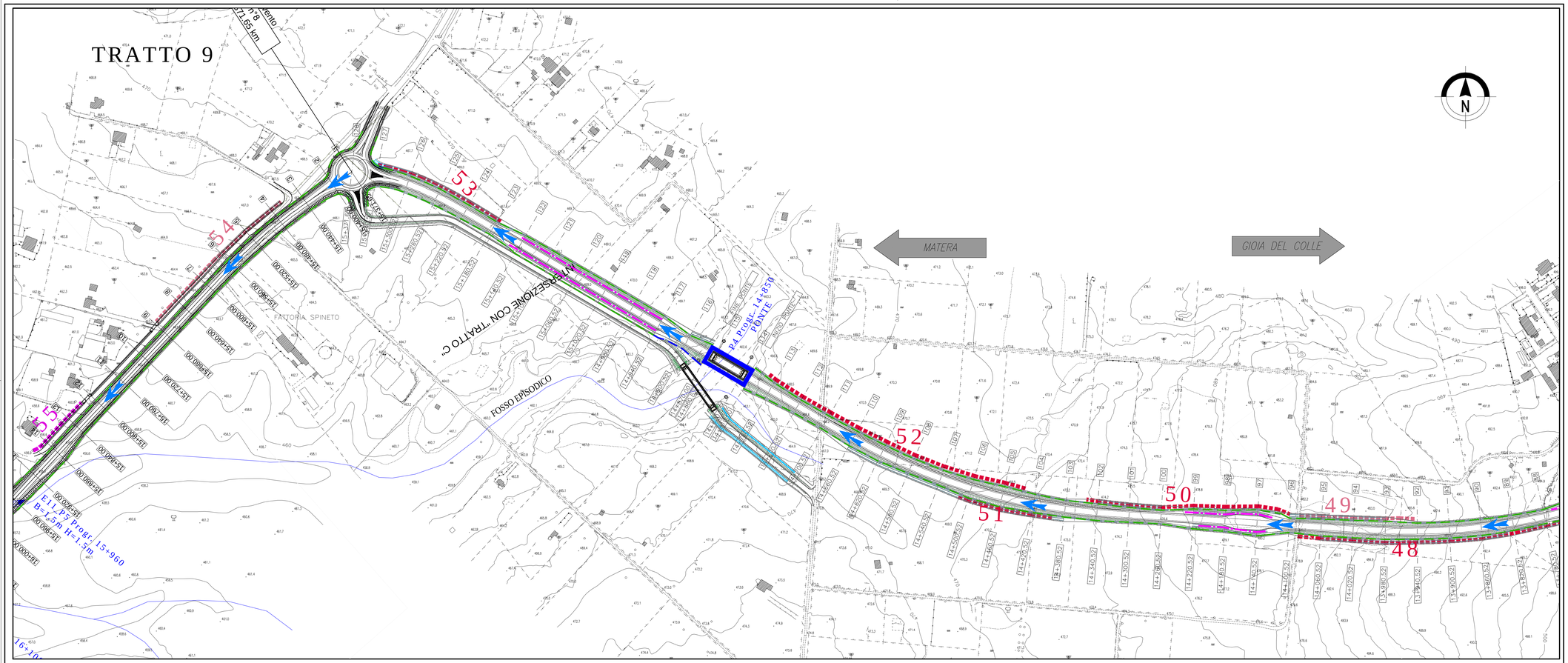

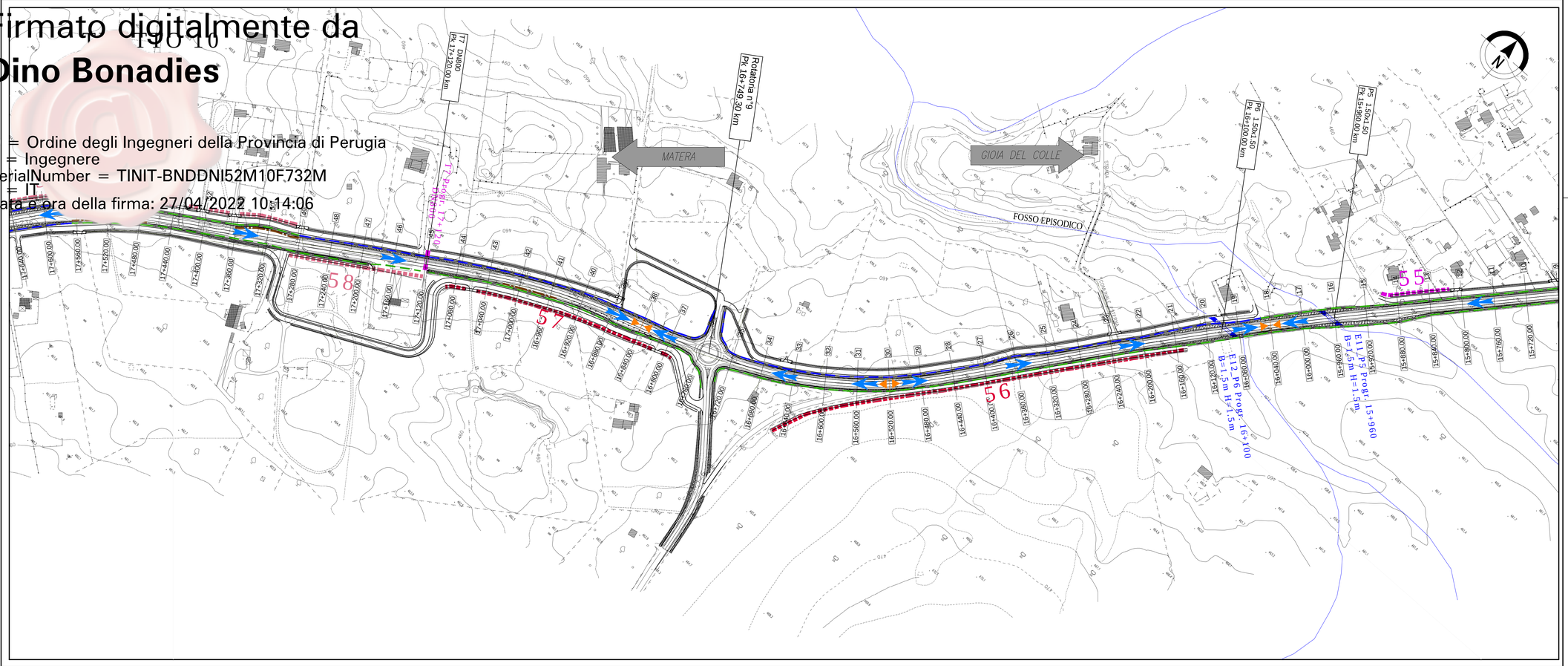

Firmato digitalmente da
Dino Bonadies

O = Ordine degli Ingegneri della Provincia di Perugia
T = Ingegnere
SerialNumber = TINIT-BNDDNI52M10F732M
C = IT
Data e ora della firma: 27/04/2022 10:14:06

Quadro di unione

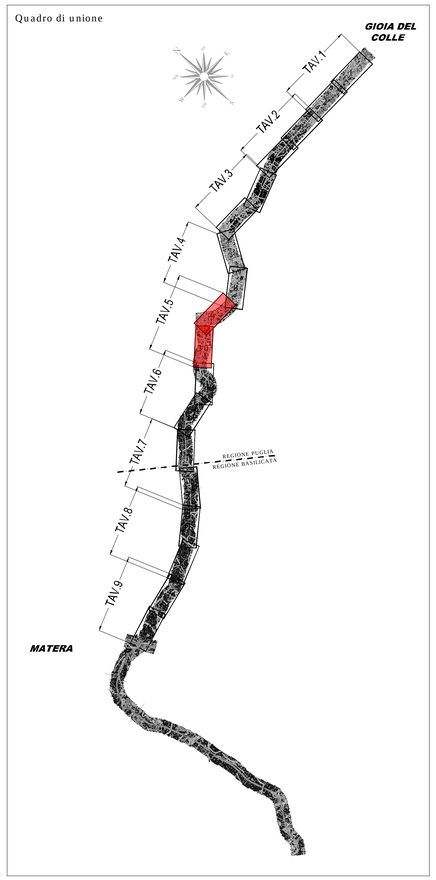

LEGENDA SIMBOLI

RETICOLO IDROGRAFICO UFFICIALE

FOSSI DI GUARDIA
- IN RILEVATO TIPO 1A
- IN RILEVATO TIPO 2A
- IN RILEVATO TIPO 3A
- IN RILEVATO TIPO 4A
- IN TRINCEA TIPO 4B
- IN TRINCEA TIPO 5B

AREE INONDABILI
- PAI Tr 200 anni
- ANTE OPERAM Tr 200 anni
- POST OPERAM PAI Tr 200 anni

TRINCEE DRENANTI
- TIPO 2A
- TIPO 3A
- TIPO 4A
- TIPO 4B (a fiume pendenza)
- TIPO 5A
- TIPO 5B (a fiume pendenza)

ATTRAVERSAMENTO IDRAULICO
- TOMBINO SCATOLARE IN cls ESISTENTE
- TOMBINO SCATOLARE IN cls DI PROGETTO
- TOMBINO SCATOLARE IN cls DI TRASPARENZA
- PONTE/VIADOTTO DI PROGETTO

ACQUA DI PIATTAFORMA
- DIREZIONE SCORRIMENTO
- DISPLUVIO DI PIATTAFORMA
- IMPLUVIO DI PIATTAFORMA

Anas SpA

Direzione Centrale Progettazione

COLLEGAMENTO MEDIANO "MURGIA –POLLINO"

TRATTO GIOIA DEL COLLE – MATERA – FERRANDINA – PISTICCI
BY–PASS DI MATERA

PROGETTO DI FATTIBILITÀ TECNICO ECONOMICA

IL PROGETTISTA
Dott. Ing. Dino Bonadies
Ordine Ingegneri Provincia di Perugia n° A829

IL GEOLOGO:
Dott. Geol. Stefano Piazzoli
Ordine Geologi Regione Umbria n° 107

IL RESPONSABILE DEL S.I.A.
Dott. Arch. Enrica Rasimelli
Ordine Architetti, Paesaggisti, Pianificatori e Conservatori Provincia di Perugia n° 430

IL COORDINATORE PER LA SICUREZZA IN FASE DI PROGETTAZIONE
Dott. Ing. Dino Bonadies
Ordine Ingegneri Provincia di Perugia n° A829

IL GRUPPO DI PROGETTAZIONE:

MANDATARIA	Ing. D. BONADIES Ing. M. RASIMELLI Ing. P. LOSPIENNATO Ing. S. PELLEGRINI Ing. M. PROCACCI Ing. R. CERQUIGLINI Ing. M. CARAFFINI Geom. M. BINAGLIA
MANDANTE	Ing. N. SARACA Ing. A. NUNZIATI Ing. M. PROIETTI
MANDANTE	Ing. L. MONTERISI Ing. G. CICIRIELLO
MANDANTE	Ing. F. PACCAPELO Ing. S. GIOTTA

VISTO: IL RESPONSABILE DEL PROCEDIMENTO	VISTO: IL VICE DIRETTORE AREA INGEGNERIA SPECIALISTICA	VISTO: IL RESPONSABILE DI AREA	PROTOCOLLO	DATA
--	--	--		

IDROLOGIA – IDRAULICA
STRADA DI CATEGORIA C1 – PLANIMETRIA IDRAULICA
TAVOLA 5 di 9

CODICE PROGETTO	CODICE FILE	REVISIONE	SCALA:
PZ138	P00EG00IDR–PL–09–17–B.dwg		
PROGETTO L07157 – LV. PROG. – IL. PROG. 0020	CODICE ELAB. P00 EG00 IDR PL13	B	1:2000

Revisione	Descrizione	Data	Redatto	Verificato	Approvato
B	EMISSIONE A SEGUITO DI ISTRUTTORIA	NOVEMBRE 2021	NUNZIATI	SARACA	BONADIES
A	EMISSIONE PRELIMINARE	SETTEMBRE 2020	NUNZIATI	SARACA	BONADIES