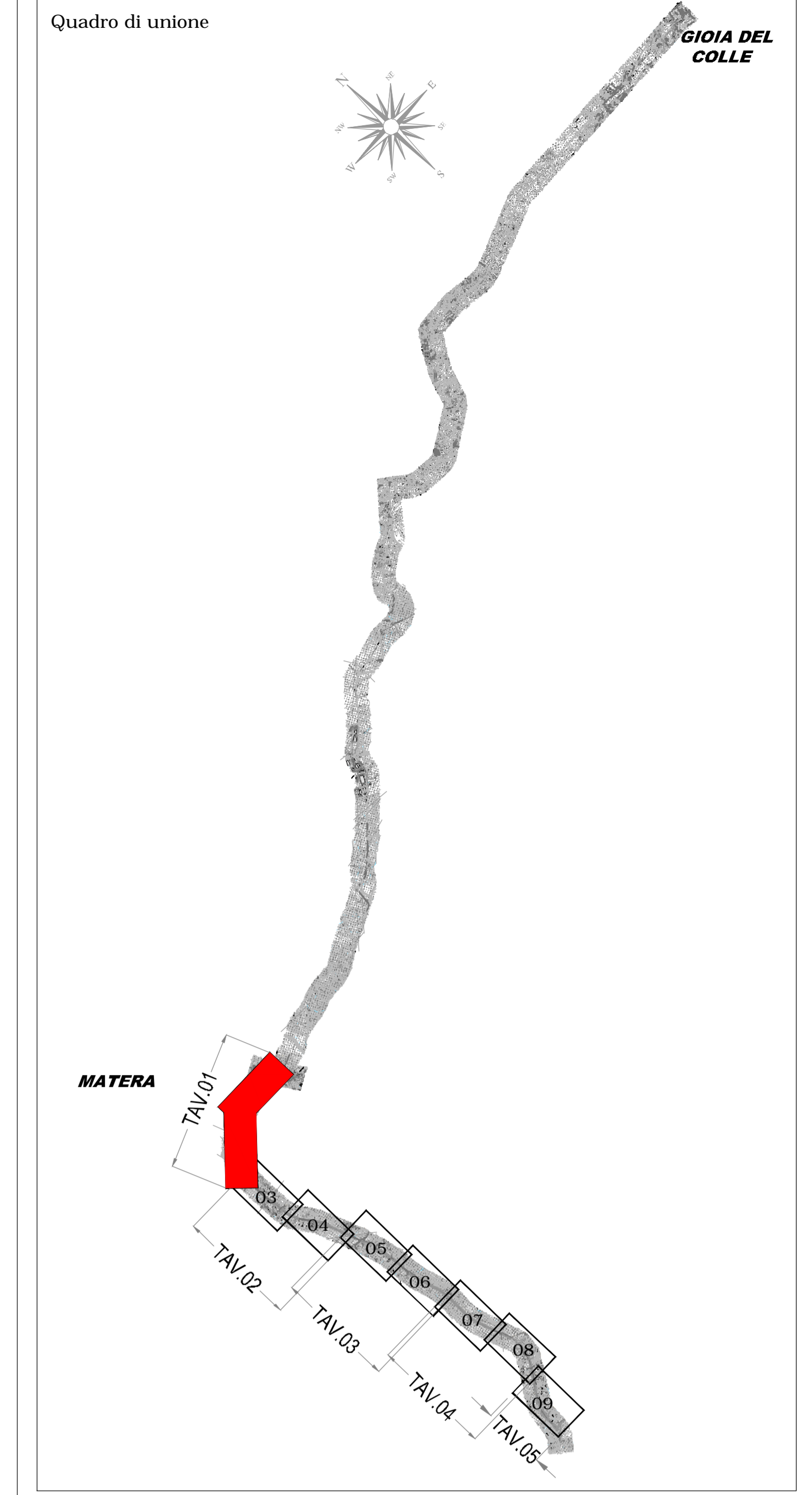
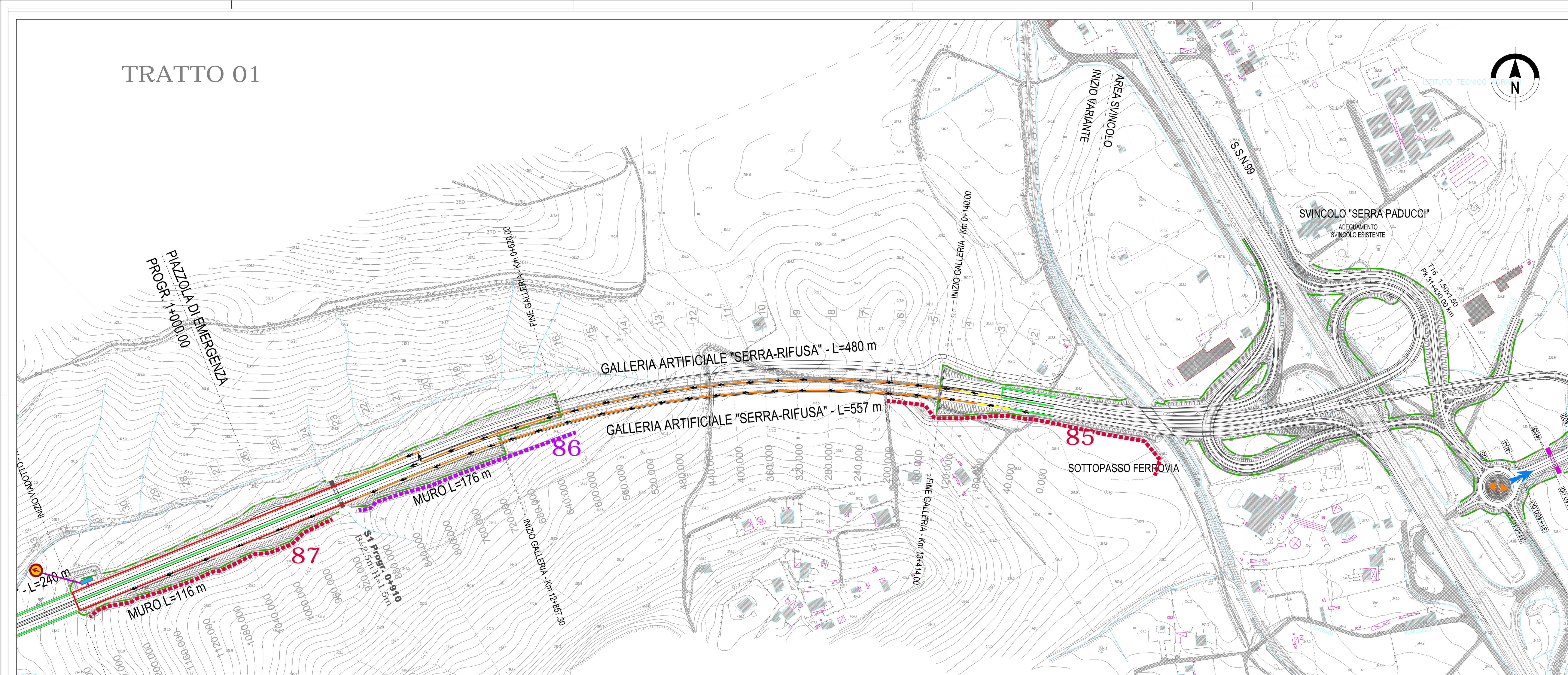


TRATTO 01



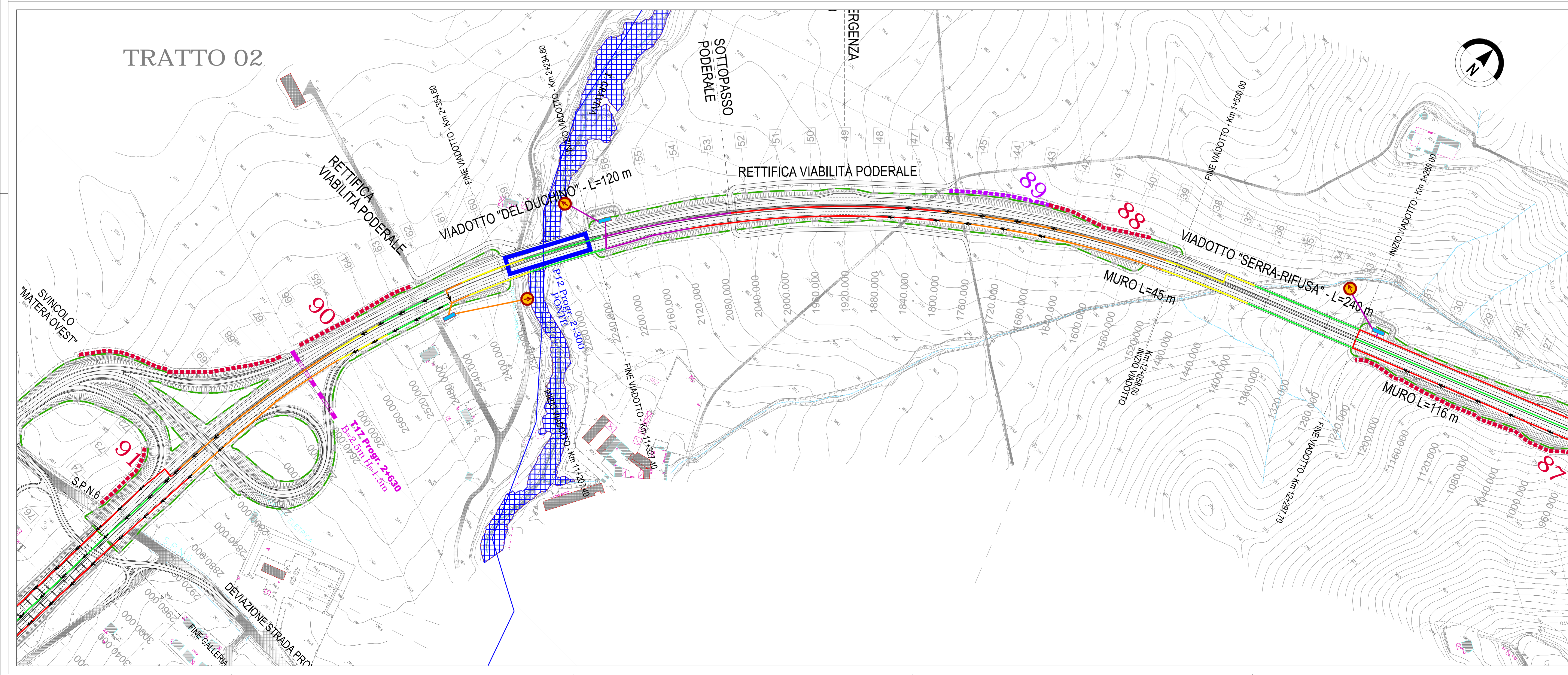
AREE INONDABILI

- PAI Tr. 200 anni
- ANTE OPERAM Tr. 200 anni
- POST OPERAM PAI Tr. 200 anni

Legenda simboli

<ul style="list-style-type: none"> SESTICOLO IDROGRAFICO UFFICIALE Collettore Φ 315 Collettore Φ 400 Collettore Φ 500 Collettore Φ 630 Collettore Φ 710 Canale Vasca di prima pioggia Recupero finale Trincea drenante (tipo_2A) Trincea drenante (tipo_3A) Trincea drenante (tipo_4A) Trincea drenante (tipo_4B) in forte pendenza Trincea drenante (tipo_5A) Trincea drenante (tipo_5B) in forte pendenza 	<ul style="list-style-type: none"> Fosso di guardia in rilevato (tipo_1A) Fosso di guardia in rilevato (tipo_2A) Fosso di guardia in rilevato (tipo_3A) Fosso di guardia in trincea (tipo_4B) Fosso di guardia in trincea (tipo_5B) Displuvia piattaforma Impilivo piattaforma Direzione scortimento acque di piattaforma Attraversamento fossato mediante tombino scolare in c/s ESISTENTE Attraversamento fossato mediante tombino scolare in c/s di PROGETTO Attraversamento fossato mediante tombino scolare in c/s di TRASPARENZA Attraversamento fossato mediante tombino scolare in c/s di SOCCORSO PONTE VIADOTTO DI PROGETTO
--	--

TRATTO 02



Anas SpA
Direzione Centrale Progettazione

COLLEGAMENTO MEDIANO "MURGIA - POLLINO"
TRATTO GIOIA DEL COLLE - MATERA - FERRANDINA - PISTICCI
BY-PASS DI MATERA

PROGETTO DI FATTIBILITÀ TECNICO ECONOMICA

<p>IL PROGETTISTA Dott. Ing. Otto Binardi Dott. Ingegneri Provincia di Perugia n° 4829</p>	<p>IL GRUPPO DI PROGETTAZIONE:</p> <ul style="list-style-type: none"> Ing. G. BONADIES Ing. M. SARNELLI Ing. F. COFFRATI Ing. S. FOLEGNI Ing. M. PROSCIACI Ing. R. CERIGLIANI Ing. M. CASARINI Ing. M. BRANGLIA 			
<p>IL GEOLOGO: Dott. Geol. Stefano Pizzuti Dott. Geologo Regione Umbria n° 107</p>	<p>MANDATARIA VAMS Ingegneria</p> <ul style="list-style-type: none"> Ing. N. SARACA Ing. A. NUNZIATI Ing. M. PROIETTI 			
<p>IL RESPONSABILE DEL S.I.A. Dott. Arch. Enrico Roselli Dott. Ingegneri, Pianeggisti, Pianificatori e Conservatori Provincia di Perugia n° 430</p>	<p>MANDANTE SETAC S.r.l.</p> <ul style="list-style-type: none"> Ing. L. MONTERIS Ing. G. CIOFFALDI 			
<p>IL COORDINATORE PER LA SICUREZZA IN FASE DI PROGETTAZIONE Dott. Ing. Otto Binardi Dott. Ingegneri Provincia di Perugia n° 4829</p>	<p>MANDANTE studio R.B.A.</p> <ul style="list-style-type: none"> Ing. F. PIAZZAFIELD Ing. G. GIOTTA 			
<p>VISTO IL RESPONSABILE DEL PROCEDIMENTO</p>	<p>VISTO IL VICE DIRETTORE MEA INGEGNERIA SPECIALISTA DI AREA</p>	<p>VISTO IL RESPONSABILE DI AREA</p>	<p>PROTOCOLLO</p>	<p>DATA</p>

IDROLOGIA - IDRAULICA
STRADA DI CATEGORIA B - PLANIMETRIA IDRAULICA
TAVOLA 1 di 5

CODICE PROGETTO P2138 - P2139	CODICE POOE0001DR-PL-18-22-B.dwg	REVISIONE	SCALA:
PROGETTO L071152	IN PROGRESS 02020	CODICE ELAB. POOE0001DR PL18	B
B	EMISSIONE A SEGUITO DI STRUTTORIA	NOVEMBRE 2021	NUNZIATI SARACA BONADIES
A	EMISSIONE PRELIMINARE	SETTEMBRE 2020	NUNZIATI SARACA BONADIES
Revisione	Descrizione	Data	Redatto Verificato Approvato