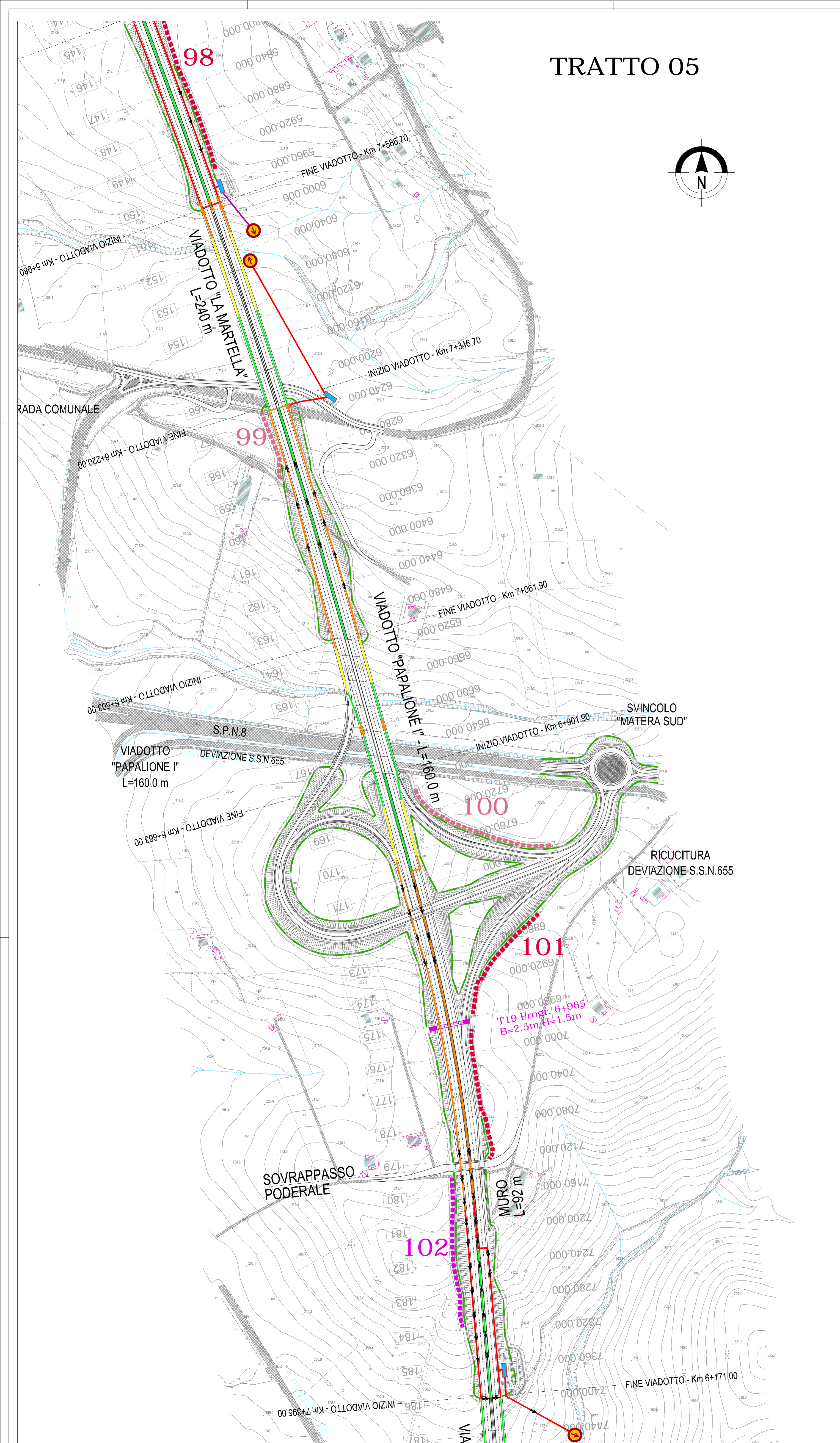
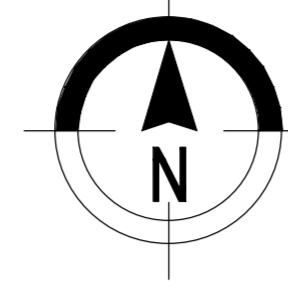
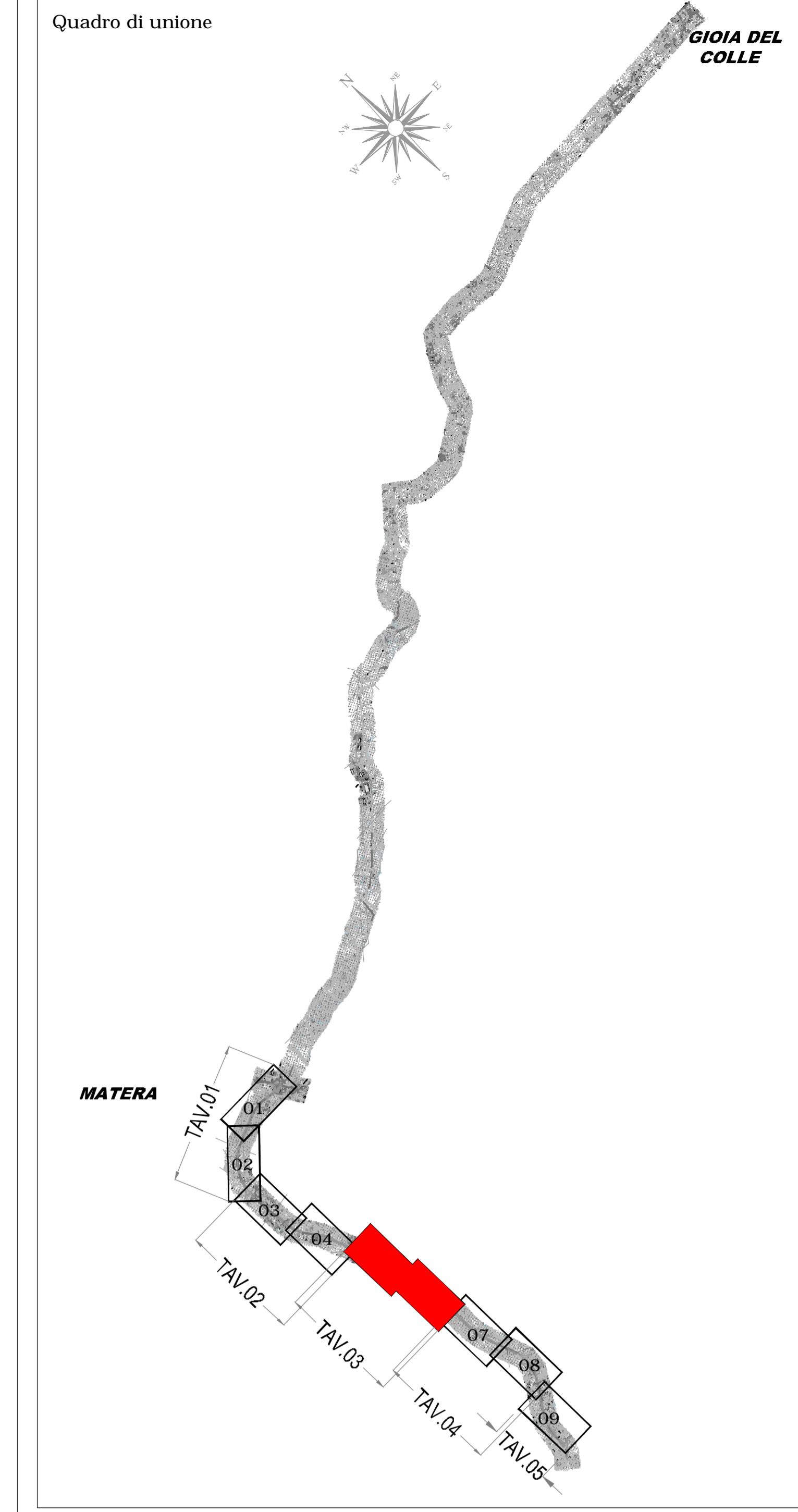
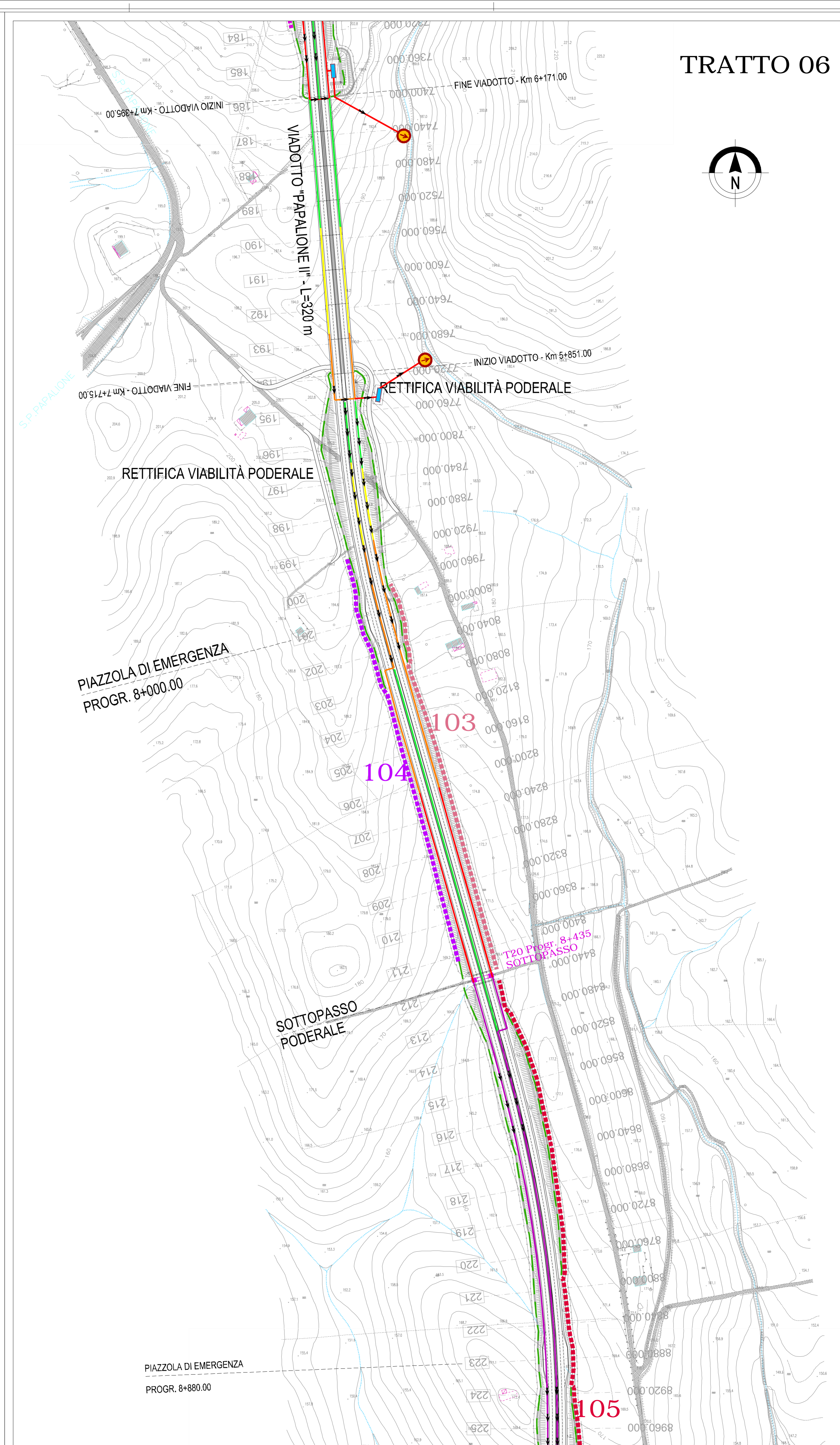
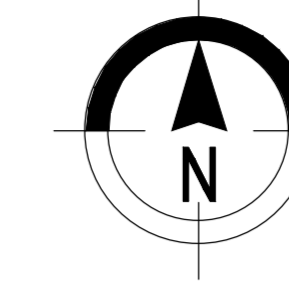


TRATTO 05



TRATTO 06



AREE INONDABILI

- PAI Tr. 200 anni
- ANTE OPERAM Tr. 200 anni
- POST OPERAM PAI Tr. 200 anni

Legenda simboli

<ul style="list-style-type: none"> SETTORIO IDROGRAFICO UFFICIALE Collettore Ø 315 Collettore Ø 400 Collettore Ø 500 Collettore Ø 630 Collettore Ø 710 Canale 	<ul style="list-style-type: none"> Fosso di guardia in rilevato (tipo_2A) Fosso di guardia in rilevato (tipo_2A) Fosso di guardia in rilevato (tipo_3A) Fosso di guardia in trincea (tipo_4B) Fosso di guardia in trincea (tipo_5B)
<ul style="list-style-type: none"> Vasca di prima pioggia Receptivo finale Trincea drenante (tipo_2A) Trincea drenante (tipo_3A) Trincea drenante (tipo_4A) Trincea drenante (tipo_4B) in forte pendenza Trincea drenante (tipo_5A) Trincea drenante (tipo_5B) in forte pendenza 	<ul style="list-style-type: none"> Impilivo piattaforma Disipivo piattaforma Impilivo piattaforma Disipivo piattaforma Attraversamento fossa mediante tombino scolare in c/s ESISTENTE Attraversamento fossa mediante tombino scolare in c/s di PROGETTO Attraversamento fossa mediante tombino scolare in c/s di TRASPARENZA Attraversamento fossa mediante tombino scolare in c/s di SOCCORSO PONTE/VIADOTTO DI PROGETTO

Anas SpA
 Direzione Centrale Progettazione

COLLEGAMENTO MEDIANO "MURGIA - POLLINO"
 TRATTO GIOIA DEL COLLE - MATERA - FERRANDINA - PISTICCI
 BY-PASS DI MATERA

PROGETTO DI FATTIBILITÀ TECNICO ECONOMICA

IL PROGETTISTA Dott. Ing. Oreste Brancato Delinea Ingemart Provincia di Perugia n° 429	IL GRUPPO DI PROGETTAZIONE: Ing. G. BONADES Ing. M. RASINELLI Ing. F. LOSFERMATO Ing. S. BELLEGRINI Ing. M. PROSCIACI Ing. R. CERQUIGLIANI Ing. M. CASARFERRI Geom. M. BRANGLIA			
IL GEOLOGO: Dott. Geol. Stefano Pizzoli Delinea Geologi Regione Umbria n° 107	MANDATARIA: rpa			
IL RESPONSABILE DEL S.I.A. Dott. Arch. Enrico Rasinelli Delinea Architetti, Pianeggianti, Pianificatori e Conservatori Provincia di Perugia n° 420	MANDANTE: VAMS Ingegneria Ing. N. SARACA Ing. A. MANZANI Ing. M. PROIETTI			
IL COORDINATORE PER LA SICUREZZA IN FASE DI PROGETTAZIONE Dott. Ing. Oreste Brancato Delinea Ingemart Provincia di Perugia n° 429	MANDANTE: SETAC S.r.l. Ing. L. MONTRESI Ing. G. GIORIELLO			
IL COORDINATORE PER LA SICUREZZA IN FASE DI PROGETTAZIONE Dott. Ing. Oreste Brancato Delinea Ingemart Provincia di Perugia n° 429	MANDANTE: studio R.B.A. Ing. F. PACCARIELLO Ing. G. GIOTTA			
VISTO IL RESPONSABILE DEL PROCEDIMENTO	VISTO IL VICE DIRETTORE AREA INGENNERIA SPECIALISTICA	VISTO IL RESPONSABILE DI AREA	PROTOCOLLO	DATA

IDROLOGIA - IDRAULICA
 STRADA DI CATEGORIA B - PLANIMETRIA IDRAULICA
 TAVOLA 3 di 5

CODICE PROGETTO P2139	CODICE PO0EG00IDR-PL-18-22-B.dwg	REVISIONE	SCALA:
PROGETTO L071152	IN PROGRESS 0020	CODICE ELAB. PO0 EGO0 IDR PL20	B 1:2000
B EMISSIONE A SEGUITO DI STRUTTURAZIONE	A EMISSIONE PRELIMINARE	NOVEMBRE 2021 SETTEMBRE 2020	NUNZIATI NUNZIATI
Saraca	Saraca	Bonades	Bonades
Revisione	Descrizione	Data	Redatto Verificato Approvato