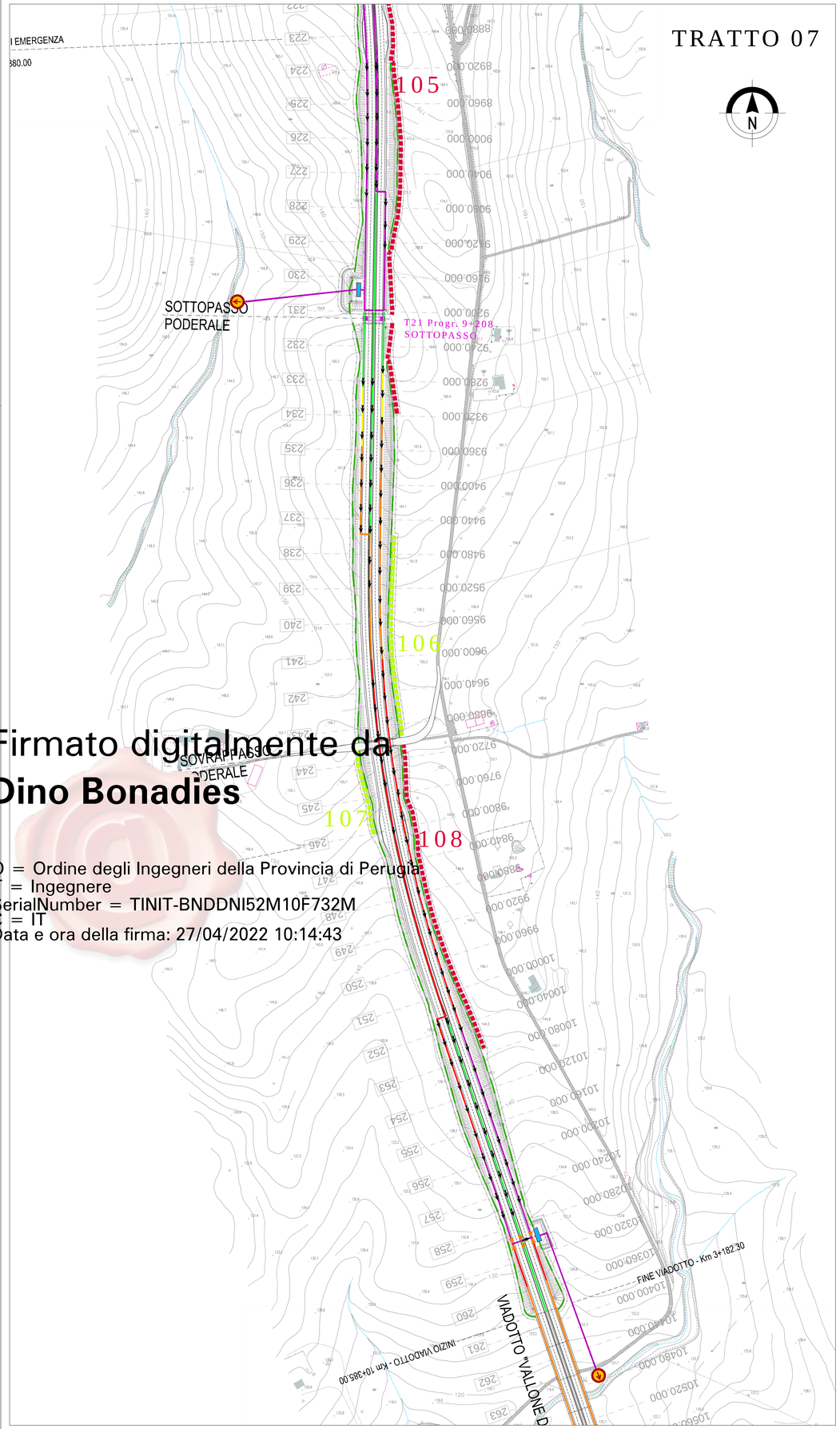

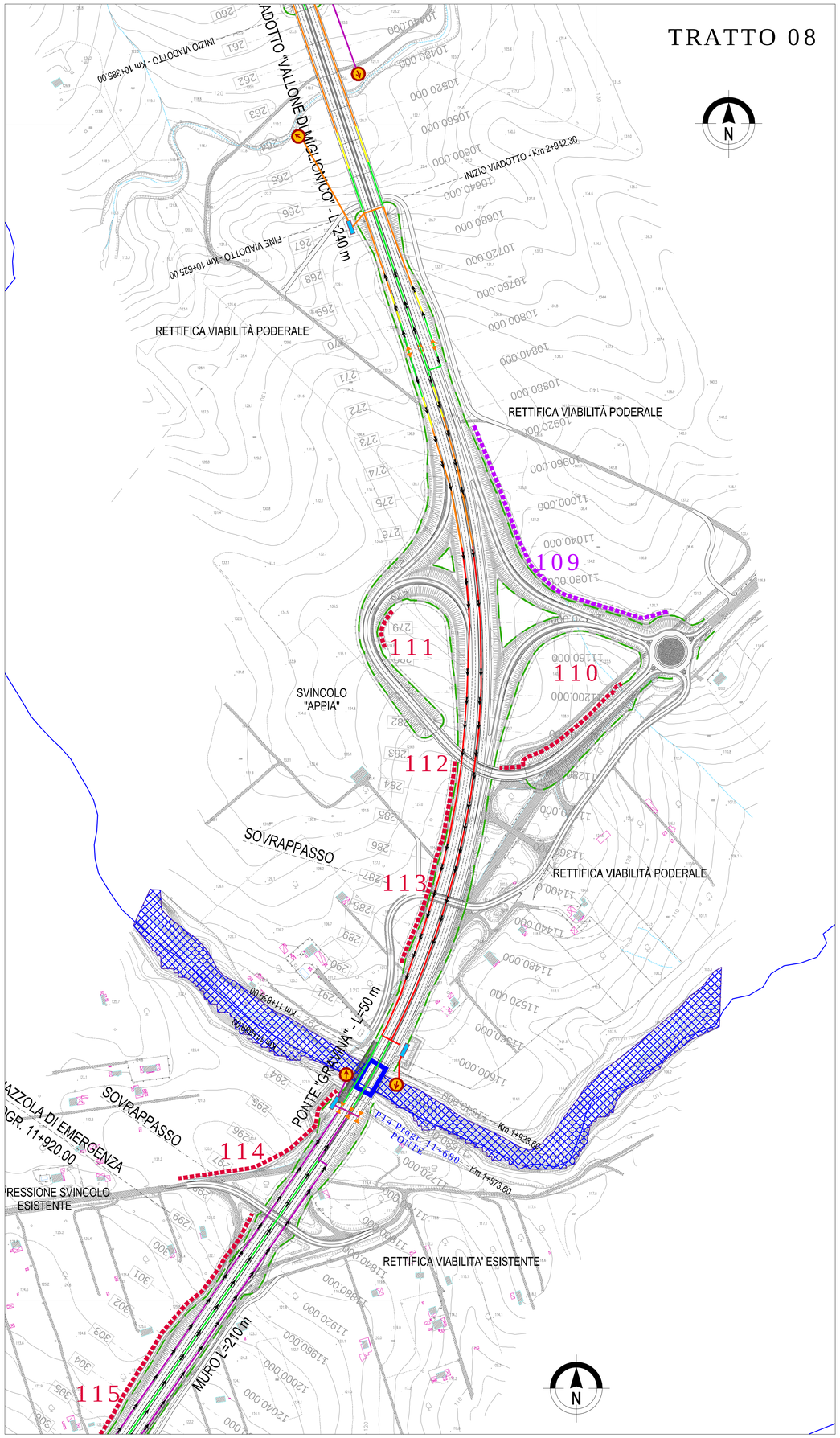

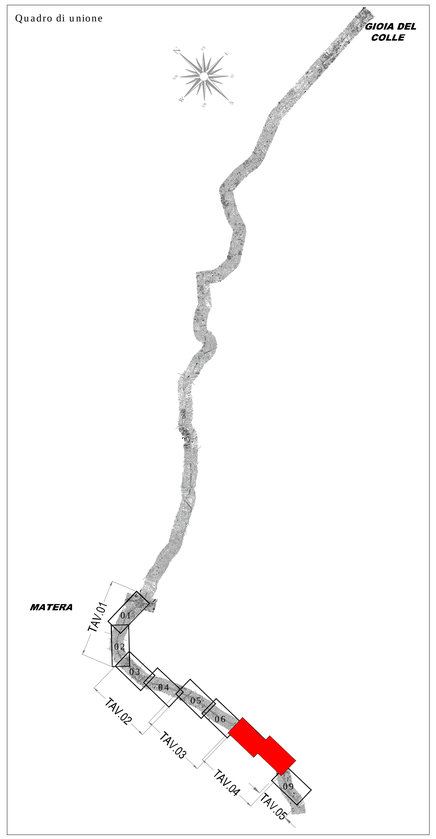

AREE INONDABILI
PAI Tr 200 anni
ANTE OPERAM Tr 200 anni
POST OPERAM PAI Tr 200 anni

Legenda simboli

RETICOLO IDROGRAFICO UFFICIALE
Collettore Φ 315 a cielo
Collettore Φ 400 a cielo
Collettore Φ 500 a cielo
Collettore Φ 630 a cielo
Collettore Φ 710 a cielo
Vasca di prima pioggia
Recapito finale
Trincea drenante (tipo_2A)
Trincea drenante (tipo_3A)
Trincea drenante (tipo_4A)
Trincea drenante (tipo_4B) in forte pendenza
Trincea drenante (tipo_5A)
Trincea drenante (tipo_5B) in forte pendenza
Fosso di guardia in rilevato (tipo_1A)
Fosso di guardia in rilevato (tipo_2A)
Fosso di guardia in rilevato (tipo_3A)
Fosso di guardia in trincea (tipo_4B)
Fosso di guardia in trincea (tipo_5B)
Displuvio piattaforma
Impluvio piattaforma
Direzione scorrimento acque di piattaforma
Attraversamento fosso mediante tombino scatolare in cls ESISTENTE
Attraversamento fosso mediante tombino scatolare in cls di PROGETTO
Attraversamento fosso mediante tombino scatolare in cls di TRASPARENZA
Attraversamento fosso mediante tombino scatolare in cls di SOCCORSO
PONTE/VIADOTTO DI PROGETTO

Anas SpA
Direzione Centrale Progettazione

COLLEGAMENTO MEDIANO "MURGIA –POLLINO"

TRATTO GIOIA DEL COLLE – MATERA – FERRANDINA – PISTICCI
BY–PASS DI MATERA

PROGETTO DI FATTIBILITÀ TECNICO ECONOMICA

IL PROGETTISTA
Dott. Ing. Dino Bonadies
Ordine Ingegneri Provincia di Perugia n° A829

IL GEOLOGO:
Dott. Geol. Stefano Piazzoli
Ordine Geologi Regione Umbria n° 107

IL RESPONSABILE DEL S.I.A.
Dott. Arch. Enrico Rasimelli
Ordine Architetti, Paesaggisti, Pianificatori e Conservatori Provincia di Perugia n° 430

IL COORDINATORE PER LA SICUREZZA IN FASE DI PROGETTAZIONE
Dott. Ing. Dino Bonadies
Ordine Ingegneri Provincia di Perugia n° A829

IL GRUPPO DI PROGETTAZIONE:
MANDATARIA: rpa — Ing. D. BONADIES, Ing. M. RASIMELLI, Ing. P. LOSPENNATO, Ing. S. PELLEGRINI, Ing. M. PROCACCI, Ing. R. CERQUAGLINI, Ing. M. CARAFFINI, Geom. M. BINAGLIA
MANDANTE: VAMS Ingegneria — Ing. N. SARACA, Ing. A. NUNZIATI, Ing. M. PROIETTI
MANDANTE: SETAC S.r.l. — Ing. L. MONTERISI, Ing. G. CICIRIELLO
MANDANTE: studio R.B.A. — Ing. F. PACCAPELO, Ing. S. GIOTTA

VISTO: IL RESPONSABILE DEL PROCEDIMENTO	VISTO: IL VICE DIRETTORE AREA INGEGNERIA SPECIALISTICA	VISTO: IL RESPONSABILE DI AREA	PROTOCOLLO	DATA
--	--	--		

IDROLOGIA – IDRAULICA
STRADA DI CATEGORIA B – PLANIMETRIA IDRAULICA
TAVOLA 4 di 5

CODICE PROGETTO PZ139	CODICE FILE P00EG00IDR–PL–18–22–B.dwg	REVISIONE	SCALA:
PROGETTO L0715Z – LV. PROG. – N. PROG. 0020	CODICE ELAB. P00 1G00 IDR PL21	B	1:2000

Revisione	Descrizione	Data	Redatto	Verificato	Approvato
B	EMISSIONE A SEGUITO DI ISTRUTTORIA	NOVEMBRE 2021	NUNZIATI	SARACA	BONADIES
A	EMISSIONE PRELIMINARE	SETTEMBRE 2020	NUNZIATI	SARACA	BONADIES

Firmato digitalmente da
Dino Bonadies

O = Ordine degli Ingegneri della Provincia di Perugia
T = Ingegnere
SerialNumber = TINIT-BNDDNI52M10F732M
C = IT
Data e ora della firma: 27/04/2022 10:14:43