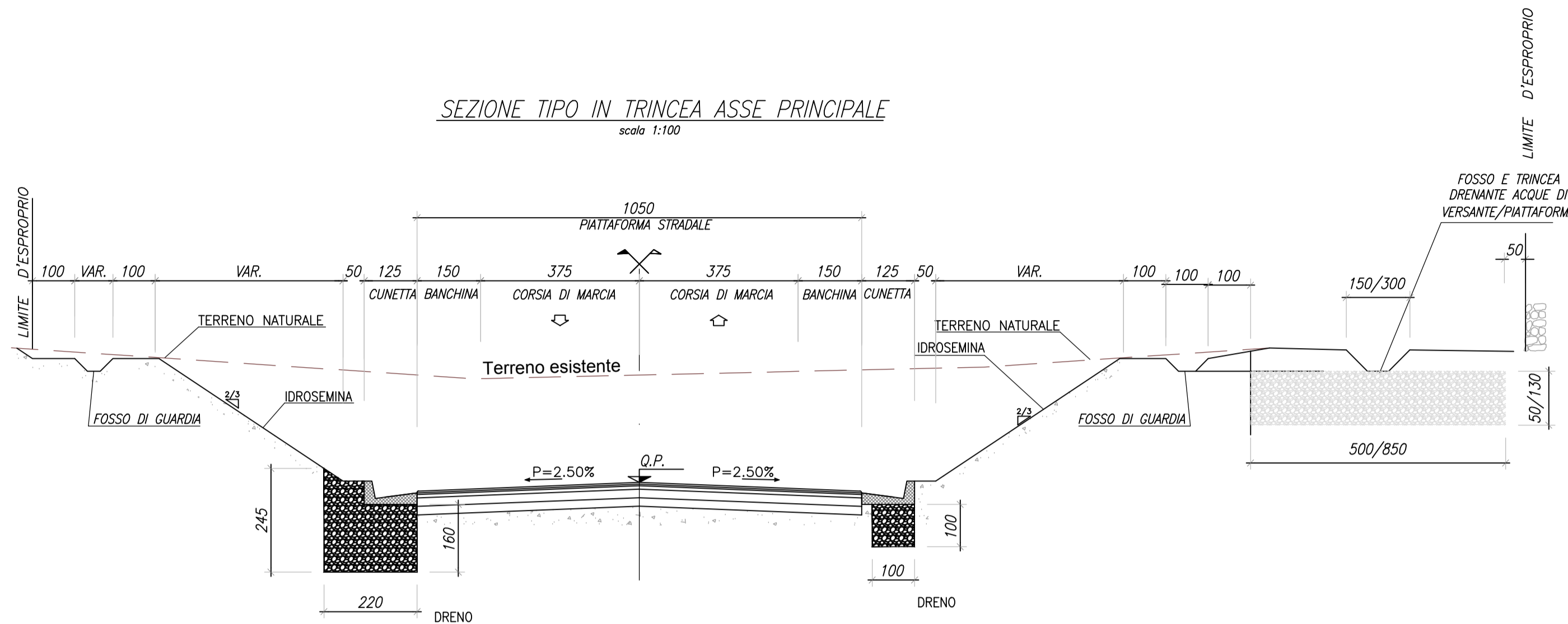
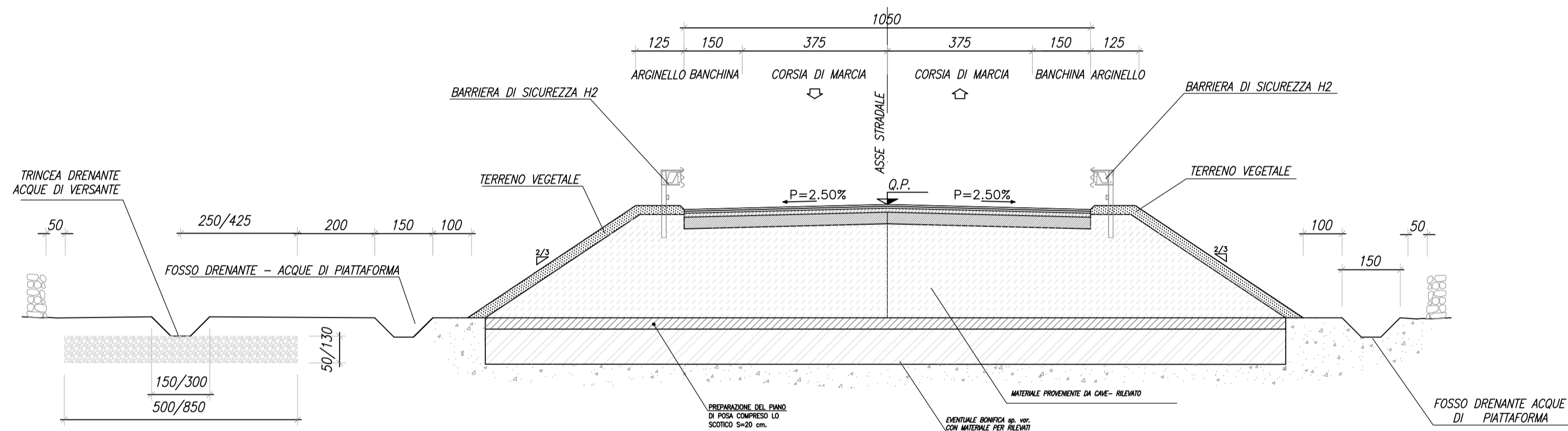


REGIONE PUGLIA – DISTINZIONE DEI SISTEMI DI DISPERSIONE

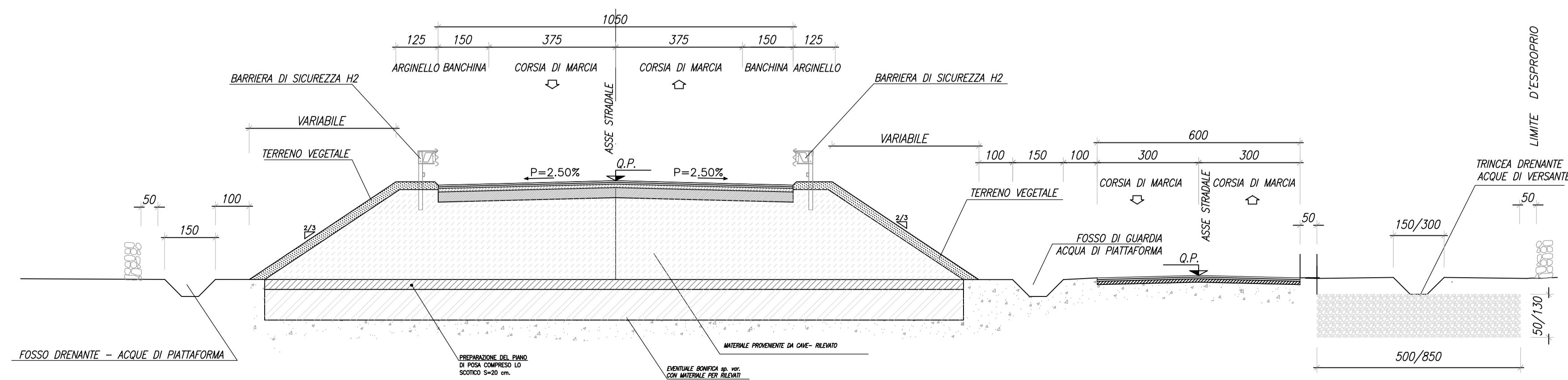
SEZIONE TIPO IN TRINCEA ASSE PRINCIPALE
scala 1:100



SEZIONE TIPO IN RILEVATO ASSE PRINCIPALE
scala 1:100



SEZIONE TIPO IN RILEVATO ASSE PRINCIPALE CON COMPLANARI
scala 1:100



Anas SpA

Direzione Centrale Progettazione

COLLEGAMENTO MEDIANO "MURCIA - POLLINO"
TRATTO GIOIA DEL COLLE - MATERA - FERRANDINA - PISTICCI
BY-PASS DI MATERA

PROGETTO DI FATTIBILITÀ TECNICO ECONOMICA

IL PROGETTISTA Dott. Ing. Dino Bonadies Ordine Ingegneri Provincia di Perugia n° 4829	IL GRUPPO DI PROGETTAZIONE: Ing. D. BONADIES Ing. M. RASIMELLI Ing. P. LOSPENNATO Ing. S. PELLEGRINI Ing. M. PROCACCI Ing. R. CERQUIGLINI Ing. M. CARAFFINI Geom. M. BINAGLIA			
IL GEOLOGO: Dott. Geol. Stefano Piazzoli Ordine Geologi Regione Umbria n° 107	MANDATARIA  MANDANTE Ing. N. SARACA Ing. A. NUNZIATI Ing. M. PROIETTI			
IL RESPONSABILE DEL S.I.A. Dott. Arch. Enrica Rasimelli Ordine Architetti, Pianificatori e Conservatori Provincia di Perugia n° 430	MANDANTE  Ing. L. MONTERISI Ing. G. CICIRIELLO			
IL COORDINATORE PER LA SICUREZZA IN FASE DI PROGETTAZIONE Dott. Ing. Dino Bonadies Ordine Ingegneri Provincia di Perugia n° 4829	MANDANTE  Ing. F. PACCAPELO Ing. S. GIOTTA			
VISTO: IL RESPONSABILE DEL PROCEDIMENTO ---	VISTO: IL VICE DIRETTORE AREA INGEGNERIA SPECIALISTICA ---	VISTO: IL RESPONSABILE DI AREA ---	PROTOCOLLO ---	DATA ---

IDROLOGIA – IDRAULICA
STRADA DI CATEGORIA C1 – SEZIONI STRADALI TIPO
TAV. 1 DI 2

CODICE PROGETTO PZ138	CODICE FILE PO0EG00IDR-PL-24-A.dwg	REVISIONE A	SCALA: 1:100
PROGETTO L0715Z	UV. PROC. 0020	N. PROC. 0020	CODICE ELAB. PO0EG00IDRPL24

A	EMISSIONE PRELIMINARE	SETTEMBRE 2020	NUNZIATI	SARACA	BONADIES
Revisione	Descrizione	Data	Redatto	Verificato	Approvato