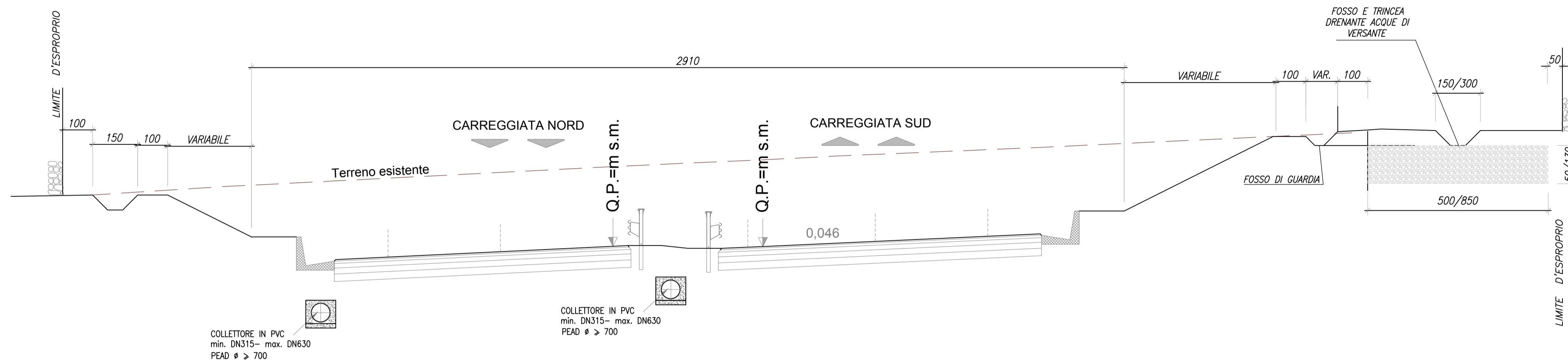
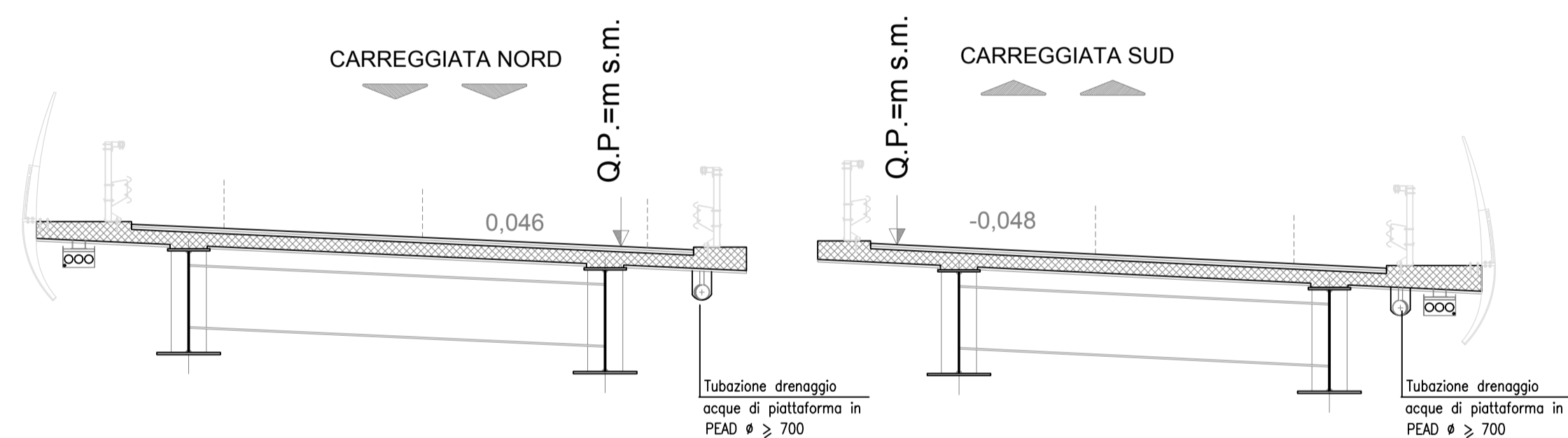


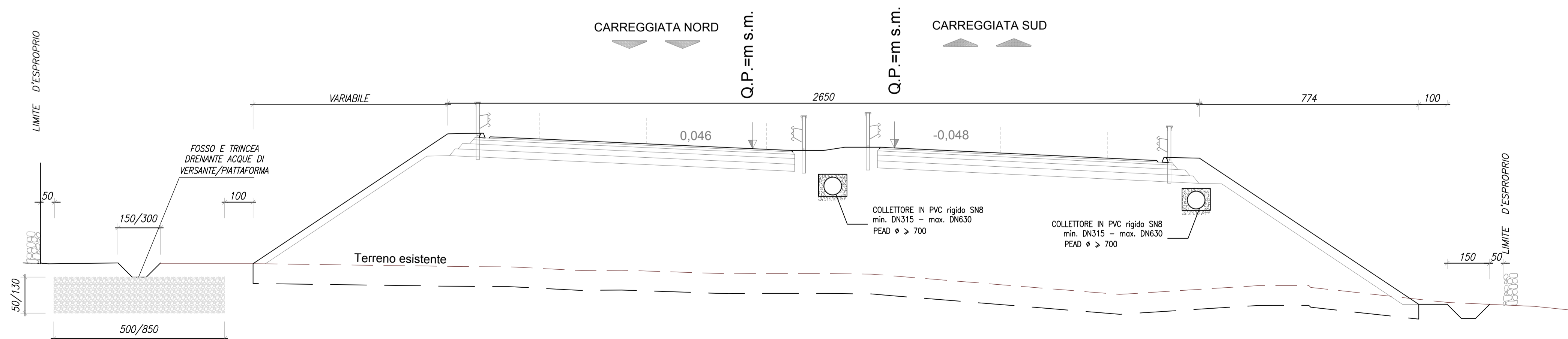
ASSE PRINCIPALE SEZIONE TIPO IN TRINCEA IN CURVA  
scala 1:100



ASSE PRINCIPALE SEZIONE TIPO IN VIADOTTO IN CURVA  
scala 1:100



ASSE PRINCIPALE SEZIONE TIPO IN RILEVATO IN CURVA  
scala 1:100



**Anas SpA**

Direzione Centrale Progettazione

COLLEGAMENTO MEDIANO "MURCIA - POLLINO"  
TRATTO GIOIA DEL COLLE - MATERA - FERRANDINA - PISTICCI  
BY-PASS DI MATERA

PROGETTO DI FATTIBILITÀ TECNICO ECONOMICA

<b>IL PROGETTISTA</b> Dott. Ing. Dino Bonadies Ordine Ingegneri Provincia di Perugia n° 4829	<b>IL GRUPPO DI PROGETTAZIONE:</b> Ing. D. BONADIES Ing. M. RASIMELLI Ing. P. LOSPENNATO Ing. S. PELLEGRINI Ing. M. PROCACCI Ing. R. CERQUIGLINI Ing. M. CARAFFINI Geom. M. BINAGLIA			
<b>IL GEOLOGO:</b> Dott. Geol. Stefano Piazzi Ordine Geologi Regione Umbria n° 107	<b>MANDATARIA</b> VAMS Ingegneria Via Garibaldi 34, 06197 Roma			
<b>IL RESPONSABILE DEL S.I.A.</b> Dott. Arch. Enrica Rasimelli Ordine Architetti, Pianificatori e Conservatori Provincia di Perugia n° 430	<b>MANDANTE</b> SETAC S.r.l. Servizi di Ingegneria, Tracce Ambientale Consultant Via Don Guarnelli 10/A - 06124 Bari			
<b>IL COORDINATORE PER LA SICUREZZA IN FASE DI PROGETTAZIONE</b> Dott. Ing. Dino Bonadies Ordine Ingegneri Provincia di Perugia n° 4829	<b>MANDANTE</b> studio R.B.A. Studio Ingegneria - Ricerca e Progettazione Via Anselmo 17/18C - 06124 Bari			
VISTO: IL RESPONSABILE DEL PROCEDIMENTO ---	VISTO: IL VICE DIRETTORE AREA INGEGNERIA SPECIALISTICA ---	VISTO: IL RESPONSABILE DI AREA ---	PROTOCOLLO ---	DATA ---

IDROLOGIA - IDRAULICA  
STRADA DI CATEGORIA B - SEZIONI STRADALI TIPO  
TAV. 2 DI 2

CODICE PROGETTO PZ139	CODICE FILE PO0EG00IDR-PL-27-A.dwg	REVISIONE A	SCALA: 1:100
PROGETTO L0715Z	UV. PROC. -	N. PROC. 0020	CODICE ELAB. PO0 EG00 IDR PL27

A	EMISSIONE PRELIMINARE	SETTEMBRE 2020	NUNZIATI	SARACA	BONADIES
Revisione	Descrizione	Data	Redatto	Verificato	Approvato